


Doručená datová zpráva



ID zprávy: 20747953

Odesílatel

Název: Úřad práce v Olomouci, Vejvodského 988/4, 77900 Olomouc, Česká Republika

ID schránky: 5haaedp

Typ schránky: OVM

Příjemce

Název: Statutární město Olomouc, Horní náměstí 583, 77911 Olomouc, CZ

Dodáno: 30.7.2010 12:16:34

Obecné informace

Věc: Námitka k územnímu plánu m. Olomouce

Zmocnění: 0 / 0 § odstavec písmeno

Naše č. j.: OLA-2010/462147-43

Naše sp. zn.: Nebylo zadáno

Vaše č. j.: Nebylo zadáno

Vaše sp. zn.: Nebylo zadáno

K rukám: odbor koncepce a rozvoje

Do vl. rukou:

Zakázat doručení fikcí:

Přílohy

Namitka_UP_Olomouc_01.pdf

Namitka_UP_Olomouc_priloha_01.pdf



Ověřovací doložka k datové zprávě

podle zákona č. 300/2008 Sb., o elektronických úkonech a autorizované konverzi dokumentů, ve
znění pozdějších předpisů (dále jen "zákon")

1. ODDÍL - Záznam o konverzi

Pořadové číslo konverze: 3794
Název organizace: Úřad práce v Olomouci
Jméno a příjmení: Jana Coufalová
Datum: 30.7.2010 12:13:39

2. ODDÍL - Údaje o konvertovaném dokumentu

Výstup odpovídá vstupu: ANO NE
Počet listů: 2
Zajišťovací prvek:

3. ODDÍL - Poznámky

30.7.2010

Datum vyhotovení

25 5400 Clb 5400 vzor č. 1

Jana
Coufalová

Digitálně podepsal Jana Coufalová
DN: c=CZ, cn=Jana Coufalová,
o=MPSV, ou=Úřad práce v Olomouci,
email=Jana.Coufalova@ol.mpsv.cz,
serialNumber=ICA - 10138513
Datum: 2010.07.30 12:14:03 +02'00'

Elektronický podpis

PŘIPOMÍNKA/ NÁMITKA KE KONCEPTU ÚZEMNÍHO PLÁNU STATUTÁRNÍHO MĚSTA OLOMOUCE

uplatněná podle ustanovení § 48 odst. 2 zákona č. 183/2006 Sb., o územním plánování a stavebním řádu, ve znění pozdějších předpisů (dále jen „stavební zákon“)

Připomínku/ námitku je možné uplatnit nejpozději do 30.7.2010, a to buď v listinné podobě doručením na adresu úřadu, případně osobně v budově úřadu (v pracovní dny do 17:00), nebo elektronicky prostřednictvím datové schránky nebo mailovou poštou na adresu elektronické podatelny úřadu. V případě využití mailové pošty je třeba podání opatřit zabezpečeným elektronickým podpisem nebo do 5 dnů doručit také v listinné podobě s písemným podpisem.

I. Identifikační údaje

fyzická osoba

Jméno, příjmení, datum narození, místo trvalého pobytu

právnická osoba

Název nebo obchodní firma, identifikační číslo, adresa sídla, osoba oprávněná jednat jménem právnické osoby

Úřad práce v Olomouci
IČ: 00576166
Vejdovského 988/4
779 00 Olomouc
zastoupený ředitelem - Mgr. Romanem Chlopčíkem

II. druh podání

připomínka

Připomínku ke konceptu územního plánu může uplatnit každý.

námitka

Námítky mohou uplatnit vlastníci pozemků a staveb dotčených návrhem veřejně prospěšných staveb, veřejně prospěšných opatření a ploch určených k zastavění v konceptu územního plánu. Námítky uplatňuje také zástupce veřejnosti, kterým může být fyzická nebo právnická osoba plně způsobilá k právním úkonům, která je zmocněna nejméně 200 občany obce, kteří uplatňují věcně shodnou připomínku ke konceptu. Zmocnění zástupce veřejnosti musí splňovat náležitosti uvedené v § 23 odst. 2 stavebního zákona.

III. obsah připomínky/námítky

Vznáším námitku proti navržené maximální výškové hladině zástavby 13/17 m na uvedeném pozemku a v dané lokalitě. Vzhledem k plánovanému využití pozemku požaduji zařazení do pásma 19/23 m.

Vznáším námitku proti navrženému funkčnímu využití uvedeného pozemku a dané lokality (veřejné prostranství). Vzhledem k plánovanému využití pozemku požaduji přípustnost funkčního využití pro občanské vybavení, administrativu a služby celoměstského a nadměstského významu.

Vznáším námitku proti trase veřejně prospěšné stavby DS-17 (propojení ulic Mošnerovy a Hněvotínské)
Požadují její vedení mimo uvedený pozemek.

Obsah připomínky/námítky je doplněn přílohou: č.1 - Územní plán (výřez)

ano

ne

IV. odůvodnění připomínky/námítky

V uvedené lokalitě se nachází pozemek určený usnesením vlády č.1324 k výstavbě nového Úřadu práce. Charakter stavby (občanské vybavení celoměstského a nadměstského významu) bude vyžadovat odpovídající hladinu zástavby, odpovídající přípustnost a poměry funkčního využití, které konceptem Územního plánu nejsou zajištěny. Hladina stávající okolní zástavby je cca 18 m, plánovaný objekt by se jí měl min. vyrovnat, vzhledem ke svému významu ji spíše překročit.

Veřejně prospěšná stavba DS-17 (propojení ulic Mošnerovy a Hněvotínské) je nepochybně potřebným záměrem, který však v poněkud nelogicky navržené trase znehodnocuje dotčený pozemek vzhledem k uvažovanému záměru.

Odůvodnění připomínky/námítky je doplněno přílohou:

ano

ne

V. vymezení území dotčeného připomínkou/námítkou

Území je nutné vymezit zejména uvedením katastrálního území a dále uvedením parcelních čísel pozemků, případně názvů ulic nebo jiných údajů umožňujících jednoznačnou lokalizaci území. Vymezení území je možné doplnit grafickou přílohou.

Katastrální území: Nová Ulice 710717
Lokalita: Tabulový vrch, 035/04
Parcelní číslo: 185/1

Vymezení území je doplněno grafickou přílohou: č.2 - Kopie katastrální mapy

ano

ne

VI. údaje podle katastru nemovitostí dokladující dotčená práva (jen v případě námítky)

V případě podání námítky uveďte název katastru a parcelní čísla pozemků a staveb dotčených konceptem územního plánu, které jsou ve Vašem vlastnictví.

Katastrální území: Nová Ulice 710717
Parcelní číslo: 185/1
Číslo LV: 10052
Vlastnické právo: Česká republika
Příslušnost hospodařit s majetkem státu: Úřad práce v Olomouci, Vejvodského 988/4, Olomouc, Hodolany, 772 00

V Olomouci dne 30. 7. 2010
podpis podávajícího

Ověřovací doložka konverze z moci úřední do dokumentu v listinné podobě

Ověřuji pod pořadovým číslem **10196873-19258-100802114121**, že tento dokument, který vznikl převedením vstupu v elektronické podobě do podoby listinné, skládající se z **3** listů, se doslovně shoduje s obsahem vstupu.

Dokument na vstupu byl podepsán a platnost uznávaného elektronického podpisu (značky) byla ověřena.

Údaje o elektronickém podpisu: číslo certifikátu **A0 3C DB**, obchodní firma **I.CA - Qualified root certificate, První certifikační autorita, a.s.**

Údaje o časovém razítku: datum a čas **30.07.2010 12:14**, číslo certifikátu **00 A0 79 4E**, obchodní firma **I.CA - Qualified Certification Authority, 09/2009, První certifikační autorita, a.s.**

Ověřující osoba: **Kateřina Blažková**

Vystavil: **Statutární město Olomouc**

V **Olomouci** dne **02.08.2010**

Podpis



10196873-19258-100802114121

Ověřovací doložka k datové zprávě

podle zákona č. 300/2008 Sb., o elektronických úkonech a autorizované konverzi dokumentů, ve znění pozdějších předpisů (dále jen "zákon")

1. ODDÍL - Záznam o konverzi

Pořadové číslo konverze: 3795
Název organizace: Úřad práce v Olomouci
Jméno a příjmení: Jana Coufalová
Datum: 30.7.2010 12:15:19

2. ODDÍL - Údaje o konvertovaném dokumentu

Výstup odpovídá vstupu: ANO NE
Počet listů: 2
Zajišťovací prvek:

3. ODDÍL - Poznámky

30.7.2010

Datum vyhotovení

25 5400 Clb 5400 vzor č. 1

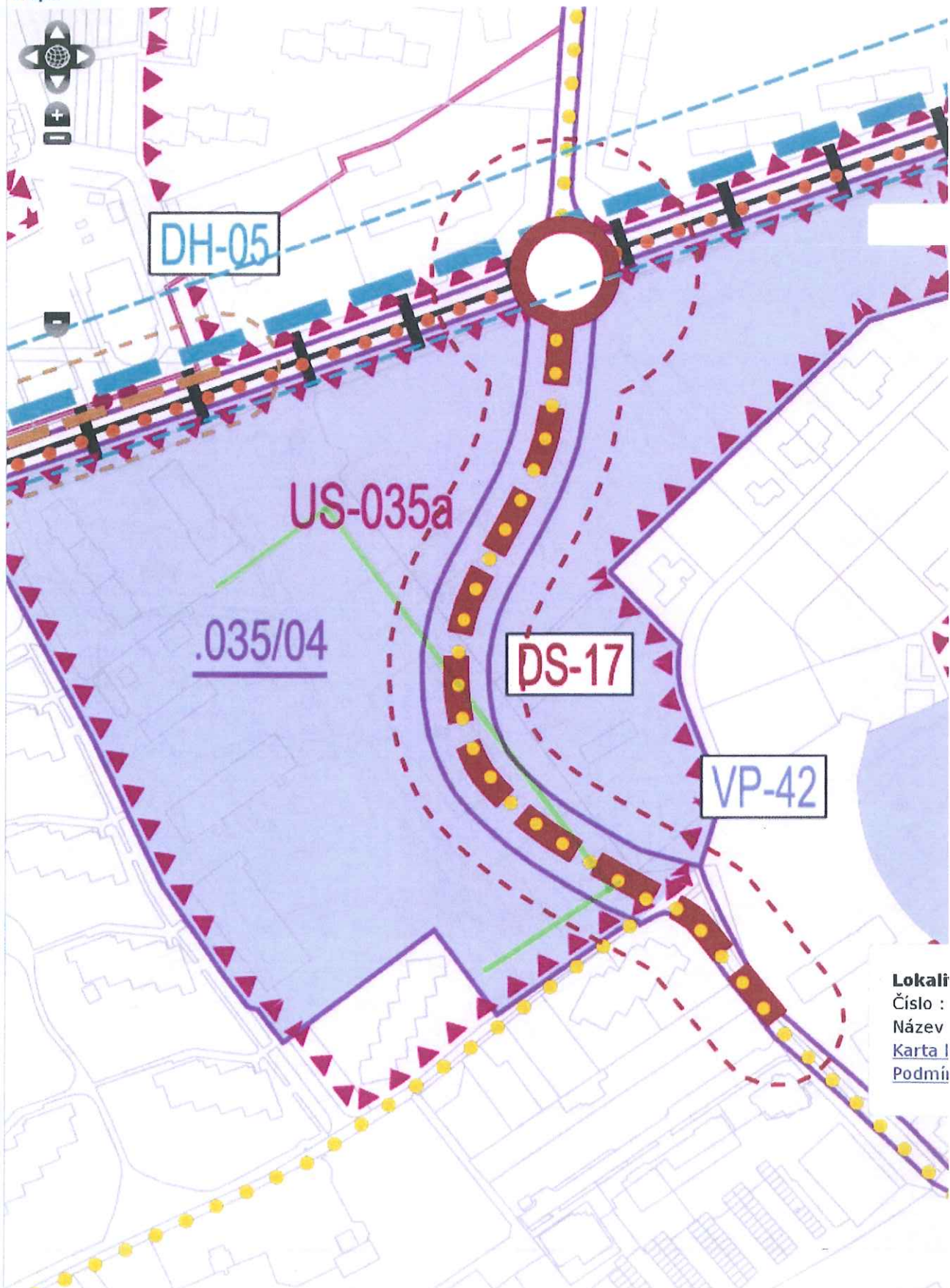
Jana
Coufalová

Digitálně podepsal Jana Coufalová
DN: c=CZ, cn=Jana Coufalová,
o=MPSV, ou=Úřad práce v
Olomouci,
email=Jana.Coufalova@ol.mpsv.cz,
serialNumber=ICA - 10138513
Datum: 2010.07.30 12:15:43
+02'00'

Elektronický podpis

Olomouc : Územní plán - koncept - varianta 2

Mapa



Lokali
Číslo :
Název
Karta I
Podmí



Doklad vydán za účelem
 výhledu státní správy

Katastrální úřad pro Olomoucký kraj, Katastrální pracoviště Olomouc	Okres Olomouc	Obec Olomouc
Kat. území Nová Ulice	Mapový list č. OLOMOUC 9-1/1	Měřítko 1:2000
KOPIE KATASTRÁLNÍ MAPY		
Stav k 28. 5. 2009, 07:32:56	Vyhotovil Hofírek Vlastimil Ing.	Dne 28.05.2009 07:32:56

Podpis
 Číslo
 Razítko

Ověřovací doložka konverze z moci úřední do dokumentu v listinné podobě

Ověřuji pod pořadovým číslem **10196974-19258-100802114306**, že tento dokument, který vznikl převedením vstupu v elektronické podobě do podoby listinné, skládající se z **3** listů, se doslovně shoduje s obsahem vstupu.

Dokument na vstupu byl podepsán a platnost uznávaného elektronického podpisu (značky) byla ověřena.

Údaje o elektronickém podpisu: číslo certifikátu **A0 3C DB**, obchodní firma **I.CA - Qualified root certificate, První certifikační autorita, a.s.**


Údaje o časovém razítku: datum a čas **30.07.2010 12:15**, číslo certifikátu **00 A0 79 4D**, obchodní firma **I.CA - Qualified Certification Authority, 09/2009, První certifikační autorita, a.s.**

Ověřující osoba: **Kateřina Blažková**

Vystavil: **Statutární město Olomouc**

V **Olomouci** dne **02.08.2010**

Podpis



MAGISTRÁT MĚSTA OLMOUCI
(3)
odbor správy
údržby spisové služby



10196974-19258-100802114306