


Magistrát města Olomouce
odbor koncepce a rozvoje 08-2010
Hynaisova 10, 779 11 Olomouc



NÁMITKA KE KONCEPTU ÚZEMNÍHO PLÁNU STATUTÁRNÍHO MĚSTA OLOMOUCE

uplatněná podle ustanovení § 48 odst. 2 zákona č. 183/2006 Sb., o územním plánování a stavebním řádu, ve znění pozdějších předpisů (dále jen „stavební zákon“)

Připomínku/ námitku je možné uplatnit nejpozději do 30.7.2010, a to buď v listinné podobě doručením na adresu úřadu, případně osobně v budově úřadu (v pracovní dny do 17:00), nebo elektronicky prostřednictvím datové schránky nebo mailovou poštou na adresu elektronické podatelny úřadu. V případě využití mailové pošty je třeba podání opatřit zabezpečeným elektronickým podpisem nebo do 5 dnů doručit také v listinné podobě s písemným podpisem.

I. Identifikační údaje

právnická osoba

Název nebo obchodní firma, identifikační číslo, adresa sídla, osoba oprávněná jednat jménem právnické osoby

Univerzita Palackého v Olomouci, IČ 61989592, Křižkovského 8, 771 47 Olomouc
Rektor UP: prof. RNDr. Miroslav Mašláň, CSc.

II. druh podání

námitka

Námítky mohou uplatnit vlastníci pozemků a staveb dotčených návrhem veřejně prospěšných staveb, veřejně prospěšných opatření a ploch určených k zastavění v konceptu územního plánu. Námítky uplatňuje také zástupce veřejnosti, kterým může být fyzická nebo právnická osoba plně způsobilá k právním úkonům, která je zmocněna nejméně 200 občany obce, kteří uplatňují věcně shodnou připomínku ke konceptu. Zmocnění zástupce veřejnosti musí splňovat náležitosti uvedené v § 23 odst. 2 stavebního zákona.

III. obsah námítky

ENVELOPA

Nesouhlasíme se zařazením komunikace na parcele č.94/85 a 94/73 k.ú. Olomouc-město do plochy veřejných prostranství.

Navrhujeme, aby tyto parcely byly vedeny jako „plochy veřejného vybavení“.

Nesouhlasíme se zařazením stávající komunikace na parcele 94/64 k.ú. Olomouc-Město (stávající omezený průjezd a parkování) do kategorie „pěší propojení“. Zároveň nesouhlasíme se zřízením cyklostezky na komunikaci vedle Šmeralových kolejí.

Dále požadujeme, aby pro „plochy smíšené obytné“ byla v Podmínkách pro hlavní, přípustné a podmíněně přípustné využití řešena jiným přesnějším způsobem přípustnost staveb pro vzdělání, vědu a výzkum. Současně je třeba dořešit a specifikovat podmínky pro objekty určené pro bydlení studentů. Stávající znění Podmínek toto neřeší.

Podání námítky směřuje k poskytnutí větší právní jistoty Univerzitě Palackého pro řešení uvedených případů.

Obsah námítky je doplněn přílohou:

ano

ne

IV. odůvodnění námítky

Zařazením komunikace do statutu „pěší propojení“ není řešeno stávající parkování a průjezd vozidel pracovníků UP a studentů, zda bude zachováno. Zřízení cyklostezky je umístěno do velmi frekventované oblasti, poněvadž ve Šmeralových kolejích je umístěna menza – je nutno doložit přesnější podklady k tomuto záměru.

Pro Univerzitu Palackého vzhledem k plánovaný rozvoji je nedostačující navržené znění Podmínek, kdy výše uvedené připomínky nejsou v těchto Podmínkách vlastně řešeny.

Domníváme se, že rozvoj UP je pro město Olomouc natolik důležité, aby tato lokalita měla větší a přesnější oporu pro svůj rozvoj v novém Územním plánu než je mu nyní v konceptu poskytnuta, navíc s nepřesnou specifikací charakteristiky lokality, její koncepce a potřeb UP.

Odůvodnění připomínky/námítky je doplněno přílohou:

ano

ne

V. vymezení území dotčeného námítkou

Území je nutné vymežit zejména uvedením katastrálního území a dále uvedením parcelních čísel pozemků, případně názvů ulic nebo jiných údajů umožňujících jednoznačnou lokalizaci území. Vymezení území je možné doplnit grafickou přílohou.

Celé území je v k.ú. Olomouc-město, jedná se o objekty přírodovědecké a právnické fakulty na Envelopě, a komplexu ubytovacích zařízení kolejí včetně přilehlých pozemků.

Vymezení území je doplněno grafickou přílohou:

ano

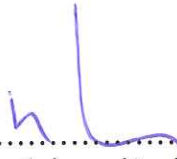
ne

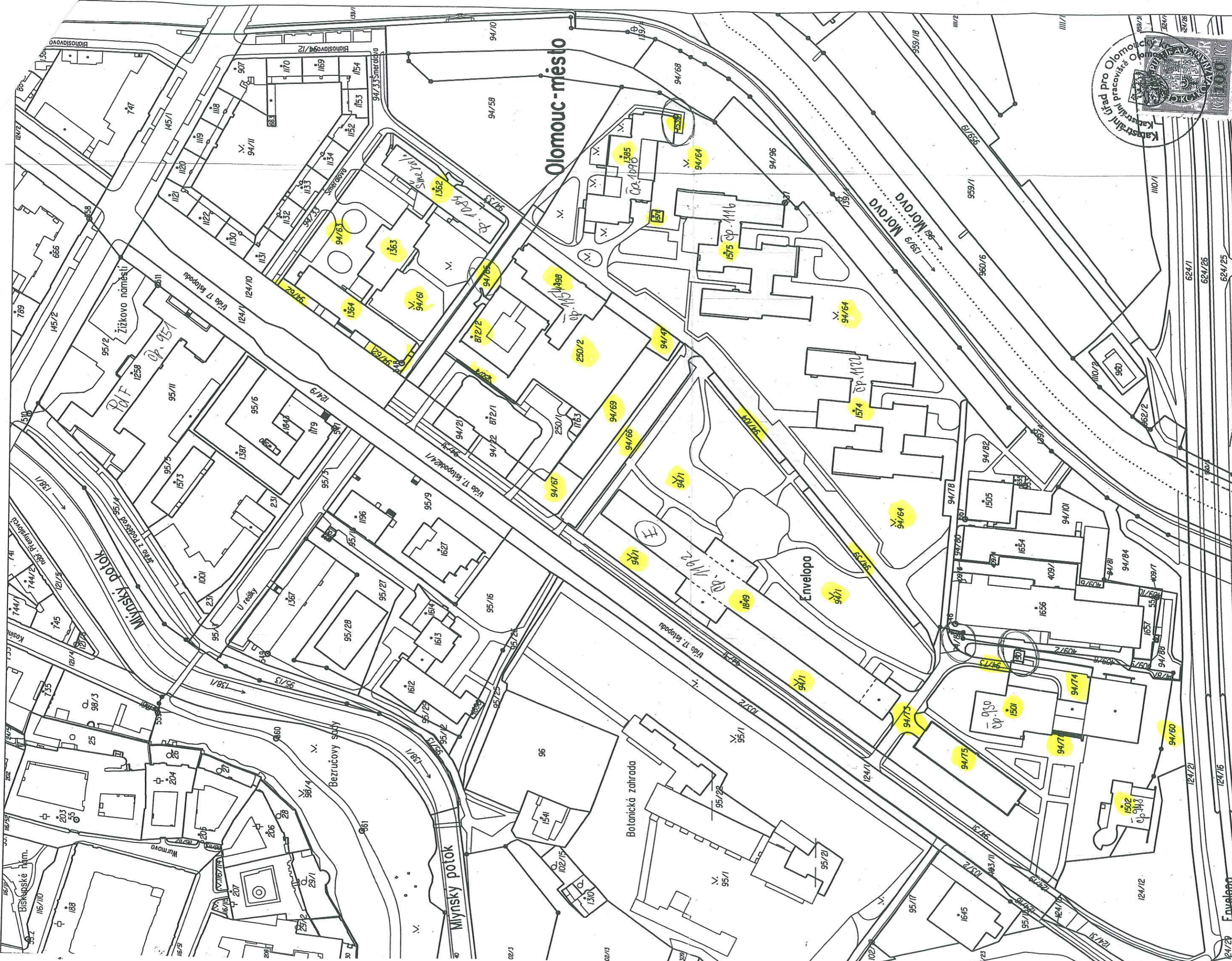
VI. údaje podle katastru nemovitostí dokladující dotčená práva (jen v případě námítky)

V případě podání námítky uveďte název katastru a parcelní čísla pozemků a staveb dotčených konceptem územního plánu, které jsou ve Vašem vlastnictví.

Pozemky jsou vyznačeny v grafické příloze – snímek pozemkové mapy.

V Olomouci dne 30.07.2010


.....
podpis podávajícího



Olomouc-město



Podpis
Číslo
Razítko

Obec	Olomouc
Měřítko	1:2000
Kat. území	OLMOUC-MĚSTO
Mapový list č.	OLMOUC 8-0/4
Okres	Olomouc
Učes	Olomouc

KOPIE KATASTRÁLNÍ MAPY

Katastrální úřad pro Olomoucký kraj
Katastrální pracoviště Olomouc

Stav k
2.2.2010, 07:20:17

Vyhotovl
Ryznerová Jaromíra

Účes
02.02.2010 07:20:17

1504	94/72
124/17	94/72
124/12	94/72
124/16	94/72
124/22	94/72
124/30	94/72
124/32	94/72
124/34	94/72
124/36	94/72
124/38	94/72
124/40	94/72
124/42	94/72
124/44	94/72
124/46	94/72
124/48	94/72
124/50	94/72