

MAGISTRÁT MĚSTA OLOMOUCE
28-07-2010
podatelna - Hynaisova

Magistrát města Olomouce
odbor koncepce a rozvoje
Hynaisova 10, 779 01 Olomouc

MAGISTRÁT MĚSTA OLOMOUCE
odbor koncepce a rozvoje
29-07-2010
19 Olomouc
2633
Číslo OKR

PŘIPOMÍNKA/ NÁMITKA KE KONCEPTU ÚZEMNÍHO PLÁNU STATUTÁRNÍHO MĚSTA OLOMOUCE

uplatněná podle ustanovení § 48 odst. 2 zákona č.183/2006 Sb., o územním plánování a stavebním řádu, ve znění pozdějších předpisů (dále jen „stavební zákon“)

Připomínku/ námitku je možné uplatnit nejpozději do 30.7.2010, a to buď v listinné podobě doručením na adresu úřadu, případně osobně v budově úřadu (v pracovní dny do 17:00), nebo elektronicky prostřednictvím datové schránky nebo mailovou poštou na adresu elektronické podatelny úřadu. V případě využití mailové pošty je třeba podání opatřit zabezpečeným elektronickým podpisem nebo do 5 dnů doručit také v listinné podobě s písemným podpisem.

I. Identifikační údaje

Jméno, příjmení, datum narození, místo trvalého pobytu

právnická osoba

Název nebo obchodní firma, identifikační číslo, adresa sídla, osoba oprávněná jednat jménem právnické osoby

II. druh podání

připomínka

Připomínku ke konceptu územního plánu může uplatnit každý.

námitka

Námitky mohou uplatnit vlastníci pozemků a staveb dotčených návrhem veřejně prospěšných staveb, veřejně prospěšných opatření a ploch určených k zastavění v konceptu územního plánu. Námitky uplatňuje také zástupce veřejnosti, kterým může být fyzická nebo právnická osoba plně způsobilá k právním úkonům, která je zmocněna nejméně 200 občany obce, kteří uplatňují věcně shodnou připomínku ke konceptu. Zmocnění zástupce veřejnosti musí splňovat náležitosti uvedené v § 23 odst. 2 stavebního zákona.

III. obsah připomínky/námitky

Podávám námitku jako vlastník dotčeného pozemku k využití parcely 030/04 pro rekreační účely a cyklostezky, se kterým nesouhlasím.

Obsah připomínky/námitky je doplněn přílohou:

ano

ne

IV. odůvodnění připomínky/námítky

S návrhem nesouhlasím.

Navrhuji rozšíření smíšené výrobní plochy o pozemek 420/76– viz příloha.

V případě akceptace mého návrhu, bych souhlasil , aby na části mého pozemku vedla pozemní komunikace.

Odůvodnění připomínky/námítky je doplněno přílohou:

ano ne

V. vymezení území dotčeného připomínkou/námítkou

Území je nutné vymezit zejména uvedením katastrálního území a dále uvedením parcelních čísel pozemků, případně názvů ulic nebo jiných údajů umožňujících jednoznačnou lokalizaci území. Vymezení území je možné doplnit grafickou přílohou.

030/04

Vymezení území je doplněno grafickou přílohou:


ano ne

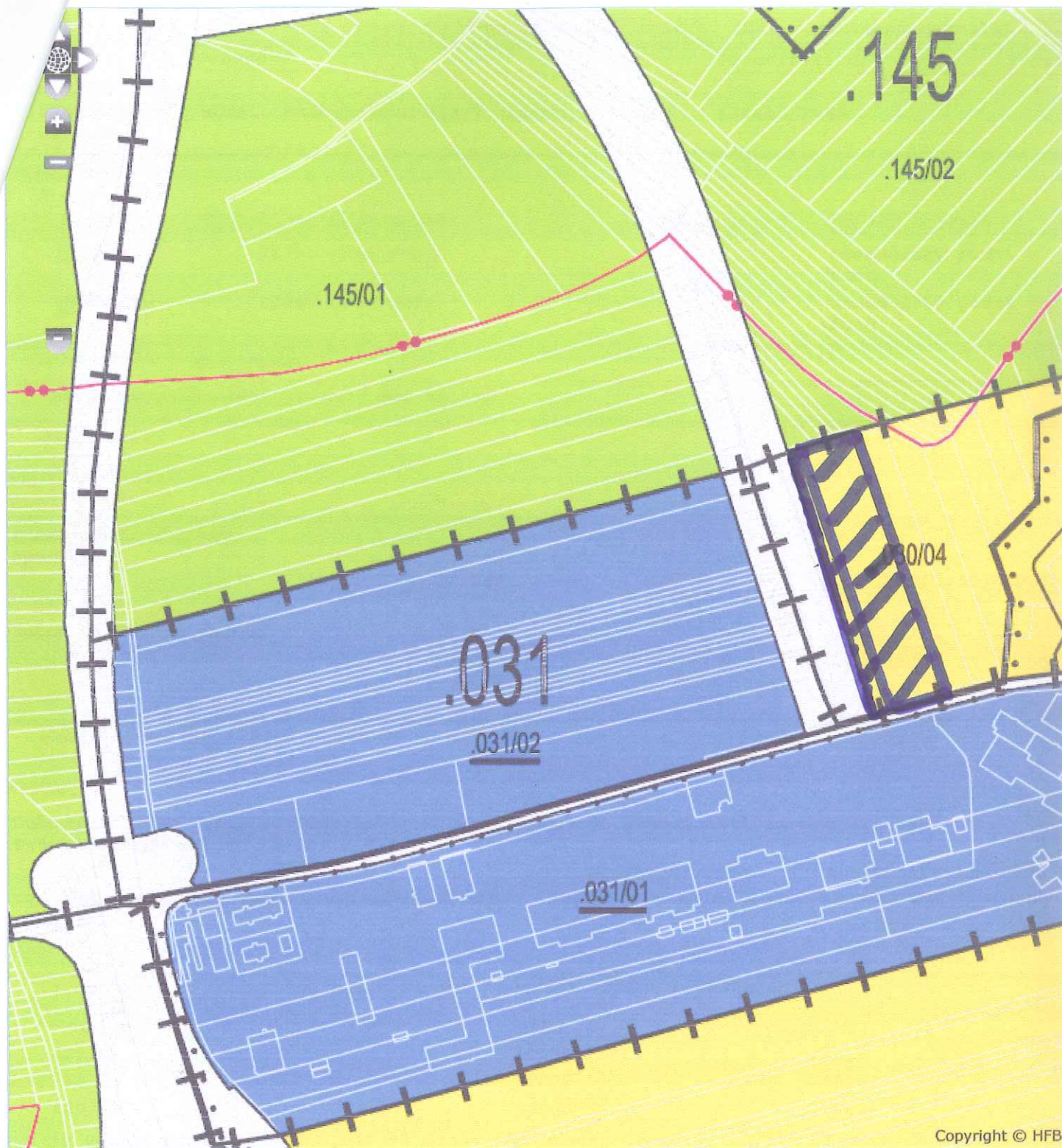
VI. údaje podle katastru nemovitostí dokladující dotčená práva (jen v případě námítky)

V případě podání námítky uveďte název katastru a parcelní čísla pozemků a staveb dotčených konceptem územního plánu, které jsou ve Vašem vlastnictví.

katastrální území: 710687 Neředín
list vlastnictví: 937
parcela: 420/76
420/51

V domovci dne 27. 7. 2010


podpis podávajícího



PSČ: 3805 Olomouc

Obec: 500496 Olomouc

Číslo: 710687 Neředin

List vlastnictví: 937

území jsou pozemky vedeny ve dvou číselných řadách (St. = stavební parcela)

Státník, jiný oprávněný	Identifikátor	Podíl
Stupka Rudolf MUDr., Helceletova 533/7, Lazce, 779 00 Olomouc 9	630410/2068	

Nemovitosti

Pozemky

Parcela	Výměra[m2]	Druh pozemku	Způsob využití	Způsob ochrany
420/51	32759	orná půda		zemědělský půdní fond
420/76	11242	orná půda		zemědělský půdní fond

B1 Jiná práva - Bez zápisu

C Omezení vlastnického práva - Bez zápisu

D Jiné zápisy

Typ vztahu

Vztah pro

Vztah k

● Změna výměr obnovou operátu

LV: 937

Z-12902267/1999-805

● Změna číslování parcel

LV: 937

Z-12902267/1999-805

E Nabývací tituly a jiné podklady zápisu

Listina

● Dohoda o vydání věci V6 1268/1997 Smlouva o převodu nemovitostí ze dne 2.1.1997.
Právní účinky vkladu ke dni 3.4.1997.

POLVZ:126/1997

Z-12900126/1997-805

Pro: Stupka Rudolf MUDr., Helceletova 533/7, Lazce, 779 00 Olomouc 9 RČ/IČO: 630410/2068

F Vztah bonitovaných půdně ekologických jednotek (BPEJ) k parcelám

Parcela	BPEJ	Výměra [m2]
420/51	30100	18113
	31000	14646
420/76	31000	11242

Pokud je výměra bonitních dílů parcel menší než výměra parcely, zbytek parcely není bonitován

Katastrální úřad pro Olomoucký kraj, Katastrální pracoviště Olomouc

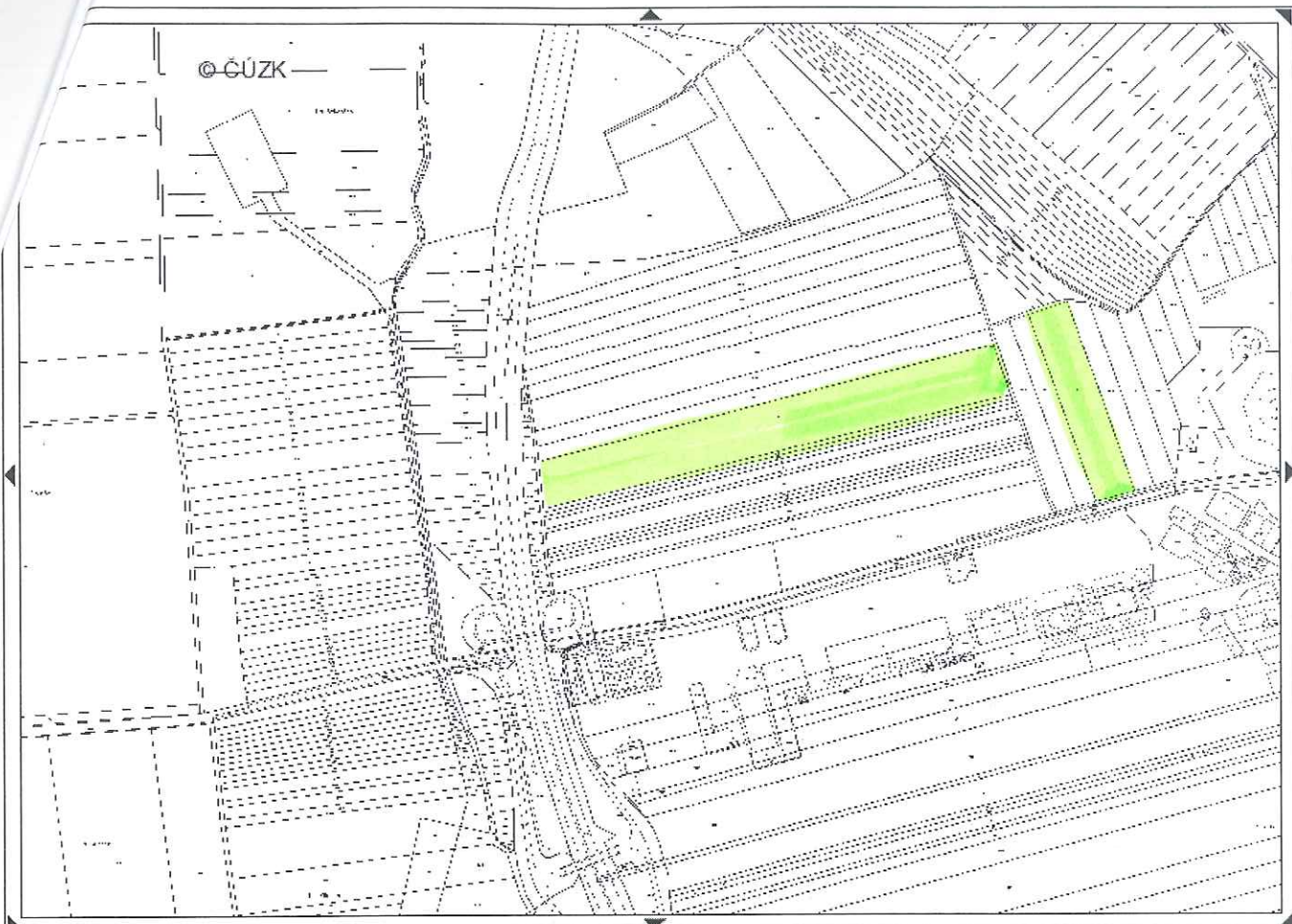
Vyhotoveno: 03.11.2004 16:47:00

Vyhotovil: Gíbalová Martina

Řízení PÚ: 8464/195/04

Podpis, razítko:





1:5000 YX=550059 1120622 ortofoto pozemkový katastr
 Přiblížení území. def. body parcel def. body budov

Podrobnější informace k používání mapy, aktualizaci dat a jejího obsahu jsou uvedeny v [nápoověďě](#) (PDF formát).