

Magistrát města Olomouce  
odbor koncepce a rozvoje  
Hynaisova 10, 779 11 Olomouc

## PŘIPOMÍNKA/ NÁMITKA KE KONCEPTU ÚZEMNÍHO PLÁNU STATUTÁRNÍHO MĚSTA OLOMOUCE

uplatněná podle ustanovení § 48 odst. 2 zákona č. 183/2006 Sb., o územním plánování a stavebním řádu, ve znění pozdějších předpisů (dále jen „stavební zákon“)

Připomínku/ námitku je možné uplatnit nejpozději do 30.7.2010, a to buď v listinné podobě doručením na adresu úřadu, případně osobně v budově úřadu (v pracovní dny do 17:00), nebo elektronicky prostřednictvím datové schránky nebo mailovou poštou na adresu elektronické podatelny úřadu. V případě využití mailové pošty je třeba podání opatřit zabezpečeným elektronickým podpisem nebo do 5 dnů doručit také v listinné podobě s písemným podpisem.

### I. Identifikační údaje

fyzická osoba

Jméno, příjmení, datum narození, místo trvalého pobytu

právnická osoba

Název nebo obchodní firma, identifikační číslo, adresa sídla, osoba oprávněná jednat jménem právnické osoby

KOMISE MĚSTSKÉ ČÁSTI č.27  
Olomouc - Týneček

### II. druh podání

připomínka

Připomínku ke konceptu územního plánu může uplatnit každý.

námitka

Námitky mohou uplatnit vlastníci pozemků a staveb dotčených návrhem veřejně prospěšných staveb, veřejně prospěšných opatření a ploch určených k zastavění v konceptu územního plánu. Námitky uplatňuje také zástupce veřejnosti, kterým může být fyzická nebo právnická osoba plně způsobilá k právním úkonům, která je zmocněna nejméně 200 občany obce, kteří uplatňují věcně shodnou připomínku ke konceptu. Zmocnění zástupce veřejnosti musí splňovat náležitosti uvedené v § 23 odst. 2 stavebního zákona.

### III. obsah připomínky/námitky

Koncept územního plánu počítá v městské části Týneček s rozvojem obytné zástavby v těchto lokalitách: .059/05, .059/06 a .059/07. Po prostudování dostupných podkladů podává KMČ Týneček ke konceptu územního plánu tuto připomínku týkající se inženýrských sítí:

Výstavbě obytných domů musí předcházet vybudování inženýrských sítí odpovídajících parametrů a dimenzí. To se týká zejména splaškové a dešťové kanalizace, ale i vody, plynu a elektřiny.

Obsah připomínky/námitky je doplněn přílohou:

ano

ne

#### IV. odůvodnění připomínky/námítky


Na žádném z nám dostupných podkladů tvořících koncept územního plánu tato problematika není řešena.

Odůvodnění připomínky/námítky je doplněno přílohou:

ano  ne

#### V. vymezení území dotčeného připomínkou/námítkou

Území je nutné vymežit zejména uvedením katastrálního území a dále uvedením parcelních čísel pozemků, případně názvů ulic nebo jiných údajů umožňujících jednoznačnou lokalizaci území. Vymezení území je možné doplnit grafickou přílohou.




Vymezení území je doplněno grafickou přílohou:

ano  ne

#### VI. údaje podle katastru nemovitostí dokladující dotčená práva (jen v případě námítky)

V případě podání námítky uveďte název katastru a parcelní čísla pozemků a staveb dotčených konceptem územního plánu, které jsou ve Vašem vlastnictví.



V Olomouci

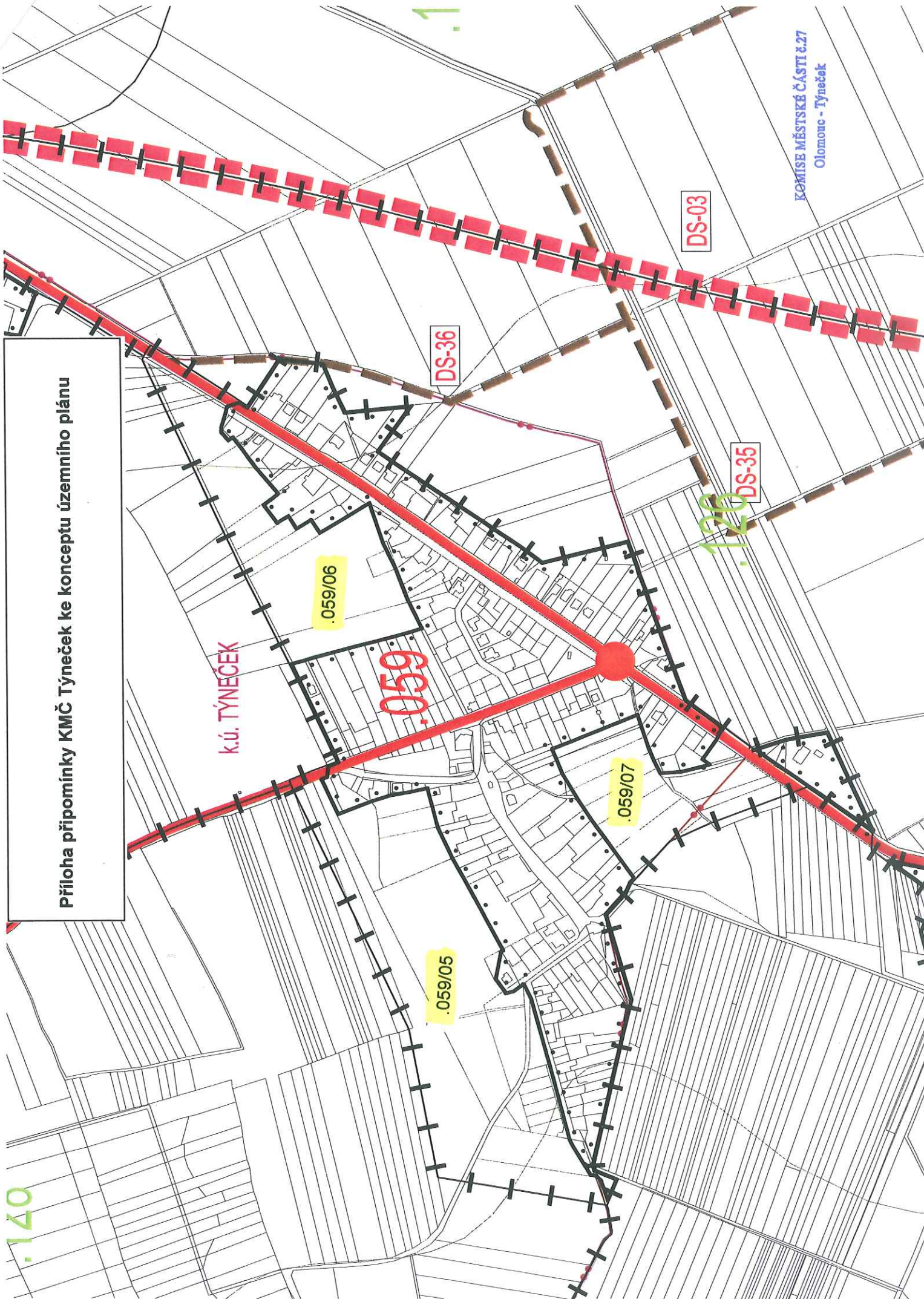
dne 28.7.2010

podpis podávajícího

KOMISE MĚSTSKÉ ČÁSTI č.27  
Olomouc - Týneček

*Sokolova Jarmila*  
*Přa Alf*

Příloha připomínky KMČ Týneček ke konceptu územního plánu



k.ú. TÝNEČEK

.059

.059/06

.059/07

.059/05

DS-03

DS-35

DS-36

125

KOMISE MĚSTSKÉ ČÁSTI č.27  
Olomouc - Týneček

.140

.1