

Magistrát města Olomouce
odbor koncepce a rozvoje
Hynaisova 10, 779 11 Olomouc

PŘIPOMÍNKA/ NÁMITKA KE KONCEPTU ÚZEMNÍHO PLÁNU STATUTÁRNÍHO MĚSTA OLMOUČE

uplatněná podle ustanovení § 48 odst. 2 zákona č.183/2006 Sb., o územním plánování a stavebním řádu, ve znění pozdějších předpisů (dále jen „stavební zákon“)

Připomínku/ námitku je možné uplatnit nejpozději do 30.7.2010, a to buď v listinné podobě doručením na adresu úřadu, případně osobně v budově úřadu (v pracovní dny do 17:00), nebo elektronicky prostřednictvím datové schránky nebo mailovou poštou na adresu elektronické podatelny úřadu. V případě využití mailové pošty je třeba podání opatřit zabezpečeným elektronickým podpisem nebo do 5 dnů doručit také v listinné podobě s písemným podpisem.

I. Identifikační údaje

fyzická osoba

Jméno, příjmení, datum narození, místo trvalého pobytu

právnická osoba

Název nebo obchodní firma, identifikační číslo, adresa sídla, osoba oprávněná jednat jménem právnické osoby

II. druh podání

připomínka

Připomínku ke konceptu územního plánu může uplatnit každý.

námitka

Námítky mohou uplatnit vlastníci pozemků a staveb dotčených návrhem veřejně prospěšných staveb, veřejně prospěšných opatření a ploch určených k zastavění v konceptu územního plánu. Námítky uplatňuje také zástupce veřejnosti, kterým může být fyzická nebo právnická osoba plně způsobilá k právním úkonům, která je zmocněna nejméně 200 občany obce, kteří uplatňují věcně shodnou připomínku ke konceptu. Zmocnění zástupce veřejnosti musí splňovat náležitosti uvedené v § 23 odst. 2 stavebního zákona.

III. obsah připomínky/námítky

T3 Miko Olomouc necouhlasí se způsobem využití pozemku p.č. 132/23 kat. území Nové Sady v Olomouci, který je v navrhovaném územním plánu zařazen jako "S0".
T3 Miko Olomouc je vlastníkem sousedního pozemku p.č. 132/1 kat. území Nové Sady v Olomouci (viz. příloha) a navrhuje změnu charakteru pozemku p.č. 132/23 kat. území Nové Sady v Olomouci z "S0" na "K5"

Obsah připomínky/námítky je doplněn přílohou:

ano

ne

IV. odůvodnění připomínky/námítky

Dlouhodobým záměrem TJ MILO Olomouc je na nevyužívaném pozemku vybudovat sportoviště pro organizovanou a neorganizovanou veřejnost.

Odůvodnění:

- nedostatečná kapacita sportovišť v městské části Nové Sady, kde žije cca 20 000 obyvatel
- geologický podklad zasypaného rybníku neumožní realizovat dle regulačního plánu garážový objekt a objekt občanského vybavení
- více jak 20 let se na tomto pozemku ne realizovala žádná investiční akce, pozemek hyzdí sídliště a stává se z něj skládka odpadků.

Odůvodnění připomínky/námítky je doplněno přílohou:

ano ne

V. vymezení území dotčeného připomínkou/námítkou

Území je nutné vymezit zejména uvedením katastrálního území a dále uvedením parcelních čísel pozemků, případně názvů ulic nebo jiných údajů umožňujících jednoznačnou lokalizaci území. Vymezení území je možné doplnit grafickou přílohou.

Kat. území 710814 Nové Sady v Olomouci
LV: 1098
P.č. 132/23

Vymezení území je doplněno grafickou přílohou:

ano ne

VI. údaje podle katastru nemovitostí dokladující dotčená práva (jen v případě námítky)

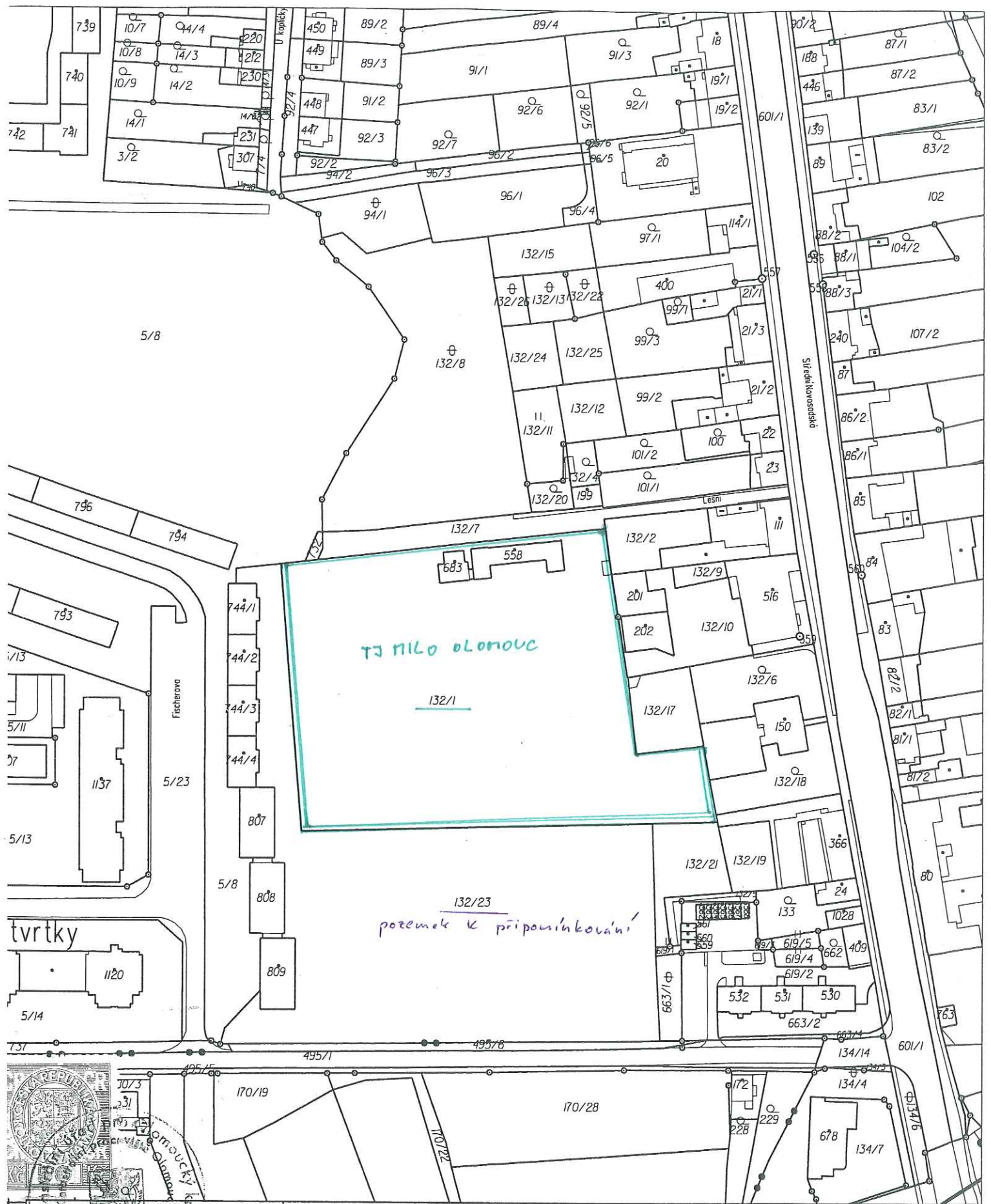
V případě podání námítky uveďte název katastru a parcelní čísla pozemků a staveb dotčených konceptem územního plánu, které jsou ve Vašem vlastnictví.

V Olomouci dne 23.7.2010

TJ MILO OLOMOUČ
Střední novosadská 48, 779 00 Olomouc
předseda: Mgr. Josef Ondroušek
IČ 14615126 DIČ CZ14615126
tel.: 602 335 473

podpis podávajícího

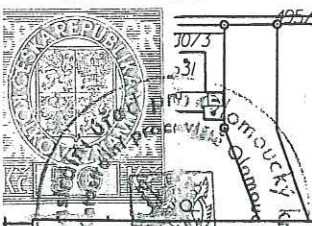
TJ MILO OLOMOUČ
Střední novosadská 48, 779 00 Olomouc
Tel. 585 435 683, 604 868 408
IČ 14615126 • DIČ CZ14615126



TJ NILO OLMOUC

132/1

132/23
pozemek k připomínkování



Katastrální úřad pro Olomoucký kraj Katastrální pracoviště Olomouc	Okres Olomouc	Obec Olomouc	Stav k 5. 3. 2007, 13:23:54
Kat. území Nové Sady u Olomouce	Mapový list č. OLMOUC 8-1/3	Měřítko 1:2000	Podpis Číslo Razítko

KOPIE KATASTRÁLNÍ MAPY



VÝPIS Z KATASTRU NEMOVITOSTÍ

prokazující stav evidovaný k datu 12.10.2009 14:29:39

Okres: CZ0712 Olomouc


Obec: 500496 Olomouc

Kat.území: 710814 Nové Sady u Olomouce

List vlastnictví: 1098

V kat. území jsou pozemky vedeny ve dvou číselných řadách (St. = stavební parcela)

A Vlastník, jiný oprávněný	Identifikátor	Podíl
Vlastnické právo		
Tělovýchovná jednota MILO Olomouc, Střední Novosadská 202/48, Nové Sady, 779 00 Olomouc 9	14615126	



B Nemovitosti					
Pozemky					
St.	Parcela	Výměra[m2]	Druh pozemku	Způsob využití	Způsob ochrany
St.	201	307	zastavěná plocha a nádvoří		
St.	202	301	zastavěná plocha a nádvoří		
St.	516	1071	zastavěná plocha a nádvoří		
St.	558	345	zastavěná plocha a nádvoří		
St.	683	141	zastavěná plocha a nádvoří		
	132/1	16432	ostatní plocha	sportoviště a rekreační plocha	
	132/9	170	ostatní plocha	jiná plocha	
	132/10	1291	ostatní plocha	jiná plocha	

Stavby			
Typ stavby	Část obce, č. budovy	Způsob využití	Způsob ochrany
	Nové Sady, č.p. 202	bydlení	St. 516
	bez čp/če	jiná st.	St. 558
	bez čp/če	jiná st.	St. 683

B1 Jiná práva - Bez zápisu

C Omezení vlastnického práva - Bez zápisu

D Jiné zápisy

Typ vztahu	Vztah k
------------	---------

o Záznam pro další řízení	
číslo položky 27/95 - KOLAUDACNI ROZHODNUTI KE STAVBE	
Parcela: St. 201	Z-1275/2005-805
Parcela: St. 202	Z-1275/2005-805
Stavba: bez čp/če na parc.	Z-1275/2005-805
St. 558	

E Nabývací tituly a jiné podklady zápisu

- Listina
- o Ohlášení ČESTV, odd.pro správu a delim.majetku o přechodu majetku ... CIII-299/2002 ze dne 03.10.2002. Z-12686/2002-805
 - Pro: Tělovýchovná jednota MILO Olomouc, Střední Novosadská 202/48, RČ/IČO: 14615126
Nové Sady, 779 00 Olomouc 9
 - o Protokol o předání a převzetí majetku státu (zák.č.290/2002 Sb.) ze dne 05.11.2003. Z-11104/2003-805

VÝPIS Z KATASTRU NEMOVITOSTÍ

prokazující stav evidovaný k datu 12.10.2009 14:29:39

Okres: CZ0712 Olomouc

Obec: 500496 Olomouc

Kat.území: 710814 Nové Sady u Olomouce

List vlastnictví: 1098

V kat. území jsou pozemky vedeny ve dvou číselných řadách (St. = stavební parcela)

Listina

Pro: Tělovýchovná jednota MILO Olomouc, Střední Novosadská 202/48, RČ/IČO: 14615126
Nové Sady, 779 00 Olomouc 9

F Vztah bonitovaných půdně ekologických jednotek (BPEJ) k parcelám - Bez zápisu

Katastrální úřad pro Olomoucký kraj, Katastrální
pracoviště Olomouc

Vyhotoveno: 12.10.2009 14:29:39

Vyhotovil: Procházková Petra

Řízení PÚ: *20939/2009-805*

Podpis, razítko:



Podle ověřovací knihy Magistrátu Města Olomouce
poř.č. vidimace 105/4710/2009/sedmi
tento úplný/á - ~~částečný~~ opis / kopie
obsahující 2 strany

souhlasí doslovně s předloženou listinou, z níž byl/a
pořízen/a, a tato listina je
prvopisem, ověřenou vidimovanou listinou, opisem nebo kopií
pořízenou ze spisu, stejnopisem,
obsahujícím 2 strany.

V Olomouci dne 21.10.2009

Vidimaci prováděla
Michaela SEDLÁČKOVÁ

