



Magistrát města Olomouce  
odbor koncepce a rozvoje  
Hynaisova 10, 779 11 Olomouc

## PŘIPOMÍNKA/ NÁMITKA KE KONCEPTU ÚZEMNÍHO PLÁNU STATUTÁRNÍHO MĚSTA OLOMOUCE

uplatněná podle ustanovení § 48 odst. 2 zákona č. 183/2006 Sb., o územním plánování a stavebním řádu, ve znění pozdějších předpisů (dále jen „stavební zákon“)

Připomínku/ námitku je možné uplatnit nejpozději do 30.7.2010, a to buď v listinné podobě doručením na adresu úřadu, případně osobně v budově úřadu (v pracovní dny do 17:00), nebo elektronicky prostřednictvím datové schránky nebo mailovou poštou na adresu elektronické podatelny úřadu. V případě využití mailové pošty je třeba podání opatřit zabezpečeným elektronickým podpisem nebo do 5 dnů doručit také v listinné podobě s písemným podpisem.

### I. Identifikační údaje

fyzická osoba

právnická osoba

Název nebo obchodní firma, identifikační číslo, adresa sídla, osoba oprávněná jednat jménem právnické osoby

### II. druh podání

připomínka

Připomínku ke konceptu územního plánu může uplatnit každý.

námitka

Námitky mohou uplatnit vlastníci pozemků a staveb dotčených návrhem veřejně prospěšných staveb, veřejně prospěšných opatření a ploch určených k zastavění v konceptu územního plánu. Námitky uplatňuje také zástupce veřejnosti, kterým může být fyzická nebo právnická osoba plně způsobilá k právním úkonům, která je zmocněna nejméně 200 občany obce, kteří uplatňují věcně shodnou připomínku ke konceptu. Zmocnění zástupce veřejnosti musí splňovat náležitosti uvedené v § 23 odst. 2 stavebního zákona.

### III. obsah připomínky/námitky

**Upřednostnění varianty II**

Obsah připomínky/námitky je doplněn přílohou:

ano

ne

#### IV. odůvodnění připomínky/námítky

**Ve variantě č.II je parcela č.776/6 v k.ú.Slavonín určena k zástavbě.  
V současné době je mimo zastavitelné území.  
Pozemek se již nachází mezi bytovou výstavbou a je ideální k další zástavbě.**

Odůvodnění připomínky/námítky je doplněno přílohou:

ano  ne

#### V. vymezení území dotčeného připomínkou/námítkou

Území je nutné vymezit zejména uvedením katastrálního území a dále uvedením parcelních čísel pozemků, případně názvů ulic nebo jiných údajů umožňujících jednoznačnou lokalizaci území. Vymezení území je možné doplnit grafickou přílohou.

**parcela č.776/6  
k.ú.Slavonín**

Vymezení území je doplněno grafickou přílohou:

ano  ne

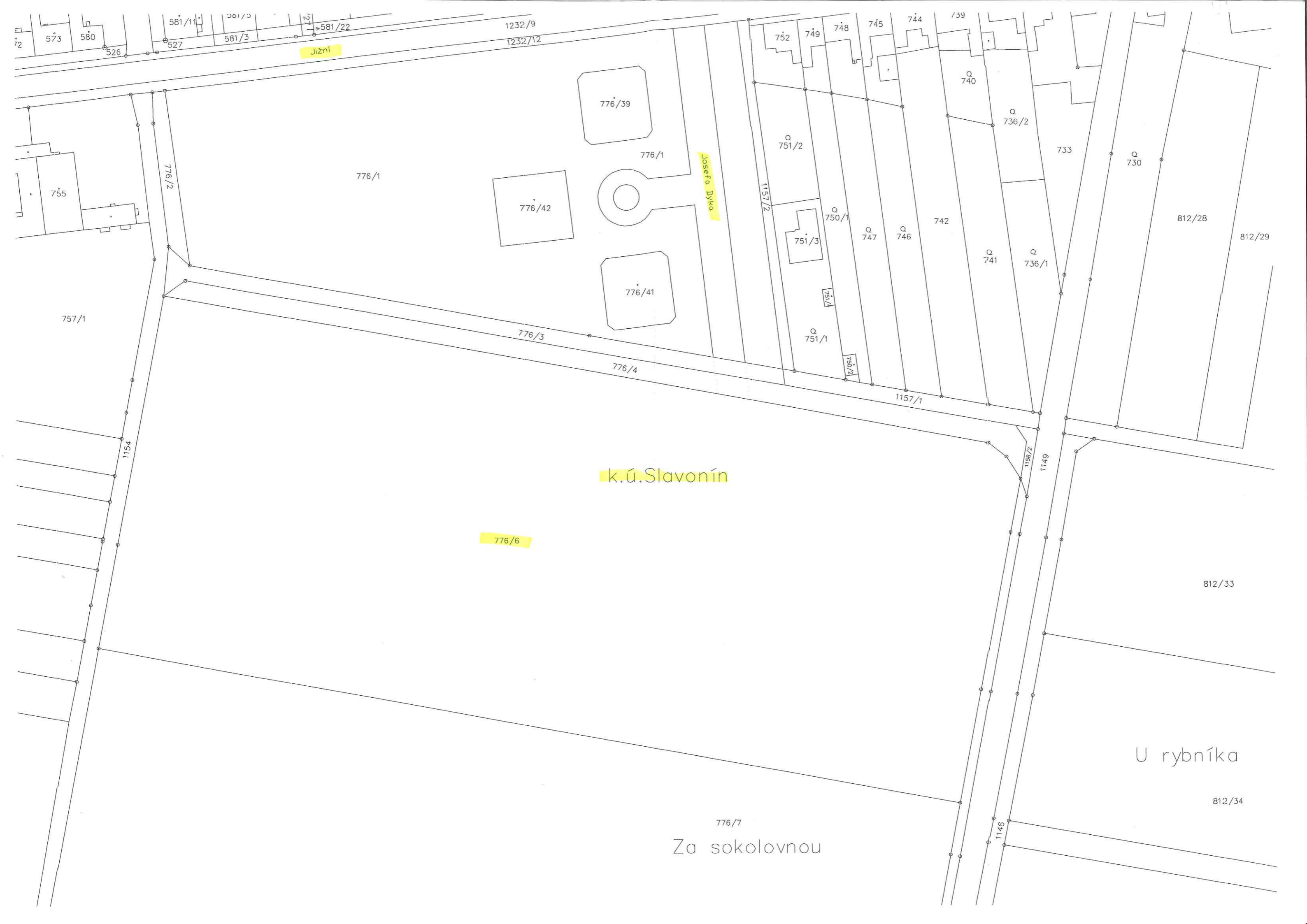
#### VI. údaje podle katastru nemovitostí dokladující dotčená práva (jen v případě námítky)

V případě podání námítky uveďte název katastru a parcelní čísla pozemků a staveb dotčených konceptem územního plánu, které jsou ve Vašem vlastnictví.

**parcela č.776/6  
k.ú.Slavonín**

V Olomouci dne 8.7.2010

.....  
podpis podávajícího



Jižní

Josefo Dyko

k.ú. Slavonín

776/6

U rybníka

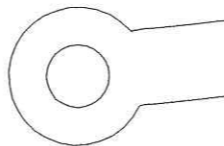
776/7  
Za sokolovnou

72 573 580 526 527 581/11 581/3 581/22 1232/9 1232/12

776/39

776/1

776/42



776/41

752 749 748 745 744 /39

751/2

740

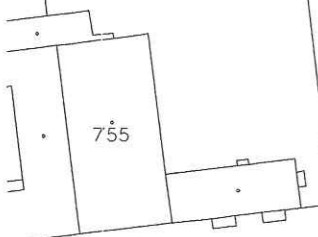
736/2

733

730

812/28

812/29



755

757/1

750/1

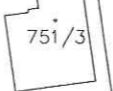
747

746

742

741

736/1



751/3

751/1

750/2

1157/1

776/2

776/3

776/4

1154

1158/2

1149

812/33

812/34