


Magistrát města Olomouce
odbor koncepce a rozvoje
Hynaisova 10, 779 11 Olomouc



PŘIPOMÍNKA/ NÁMITKA KE KONCEPTU ÚZEMNÍHO PLÁNU STATUTÁRNÍHO MĚSTA OLOMOUČE

uplatněná podle ustanovení § 48 odst. 2 zákona č.183/2006 Sb., o územním plánování a stavebním řádu, ve znění pozdějších předpisů (dále jen „stavební zákon“)

Připomínku/ námitku je možné uplatnit nejpozději do 30.7.2010, a to buď v listinné podobě doručením na adresu úřadu, případně osobně v budově úřadu (v pracovní dny do 17:00), nebo elektronicky prostřednictvím datové schránky nebo mailovou poštou na adresu elektronické podatelny úřadu. V případě využití mailové pošty je třeba podání opatřit zabezpečeným elektronickým podpisem nebo do 5 dnů doručit také v listinné podobě s písemným podpisem.

I. Identifikační údaje

fyzická osoba

Jméno, příjmení, datum narození, místo trvalého pobytu

právnická osoba

Název nebo obchodní firma, identifikační číslo, adresa sídla, osoba oprávněná jednat jménem právnické osoby

78016

II. druh podání

připomínka

Připomínku ke konceptu územního plánu může uplatnit každý.

námitka

Námitky mohou uplatnit vlastníci pozemků a staveb dotčených návrhem veřejně prospěšných staveb, veřejně prospěšných opatření a ploch určených k zastavění v konceptu územního plánu. Námitky uplatňuje také zástupce veřejnosti, kterým může být fyzická nebo právnická osoba plně způsobilá k právním úkonům, která je zmocněna nejméně 200 občany obce, kteří uplatňují věcně shodnou připomínku ke konceptu. Zmocnění zástupce veřejnosti musí splňovat náležitosti uvedené v § 23 odst. 2 stavebního zákona.

III. obsah připomínky/námitky

NÁMÍTA O KATEGORII MĚNO POZEMKU KÚ TUDOLANŮ 353/1
AB PŮVŮVNÍ PLOCHY V-ZIR NA NOVÉ FUNKCI
VYUŽITÍ BV

Obsah připomínky/námitky je doplněn přílohou:

ano

ne

IV. odůvodnění připomínky/námítky

NA POZEMKU JAVU VŠECHNY IN. SÍŤE PLYN, ELEKTRIKY, VODY,
KANALIZACE, VEDLE POZEMKU JE RD. MĚ BĚSTRA, JEDNÁ SE
O POZEMEK BEZPŘÍMĚNĚ NÁVZÁJEMNĚ NĚ ZASTAVĚNOU ČÁST
ÚZEMÍ OBCE TOPOLANY

Odůvodnění připomínky/námítky je doplněno přílohou:

ano

ne

V. vymezení území dotčeného připomínkou/námítkou

Území je nutné vymežit zejména uvedením katastrálního území a dále uvedením parcelních čísel pozemků, případně názvů ulic nebo jiných údajů umožňujících jednoznačnou lokalizaci území. Vymezení území je možné doplnit grafickou přílohou.

KU TOPOLANY č.p. 353/1
mku u Sv. JANA

Vymezení území je doplněno grafickou přílohou:

ano


ne

VI. údaje podle katastru nemovitostí dokladující dotčená práva (jen v případě námítky)

V případě podání námítky uveďte název katastru a parcelní čísla pozemků a staveb dotčených konceptem územního plánu, které jsou ve Vašem vlastnictví.

KU TOPOLANY 353/1 mku u Sv. JANA

V Olomouci dne 29. 6. 2010


.....
podpis podávajícího

Magistrát města Olomouce
Odbor koncepce a rozvoje
Olomouc



Věc: Žádost o změnu územního plánu

Žádám Vás o změnu územního plánu v k.ú. Olomouc-Topolany.
Jsem vlastník zahrady v k.ú. Olomouc – Topolany, parcelní číslo 353/1 o výměře 2659 m a mám zájem spolu se svými dětmi vystavět na zahradě tři rodinné domy. Na shora uvedené zahradě mám elektrické hodiny, u paty pozemku je ukončení plynového řádu, na sousedním pozemku (parcelní číslo 353/2) je ukončení vodovodního řádu a v plánu je i výstavba kanalizace.

Dále Vám sděluji, že v sousedství mé zahrady stojí rodinný dům č. p.84 (Bílkova 1), který je dle sdělení sousedů vystaven v roce 1938 a je trvale obýván.

Ivana Smékalová
Trnkova 39
779 00 Olomouc

Příloha : kopie výpisu z katastru nemovitostí

PROHLÁŠENÍ
žadatele o změnu ÚPnSÚ
č.:19/12/2007

Žadatelé: **Ivana Smékalová, Trnkova 39, 779 00 Olomouc**

Zastoupení:

podáním ze dne: 18.6.2007
adresovaným Statutárnímu městu Olomouc

mají zájem o změnu ÚPnSÚ schváleného zastupitelstvem města Olomouce dne 29.10.1998
v k.ú. **Topolany**
ze stávající funkční plochy: **v-ZIR**
na nové funkční využití: **BV**

II.

Žadatelé prohlašují, že navrhovaná změna využití ploch a s ní související nutnost pořízení změny územně plánovací dokumentace, ÚPnSÚ Olomouc, jsou vyvolány jejich výhradní potřebou.

III.

Žadatelé berou na vědomí, že orgán územního plánování statutárního města Olomouce vůči nim uplatní právo na úhradu nákladů na pořízení územně plánovací dokumentace včetně nákladů na nezbytné územně plánovací podklady v souladu s ustanovením § 45 odst.4 (náklady pořízení) zákona č.183/2006 Sb., o územním plánování a stavebním řádu (stavebního zákona), ve znění pozdějších předpisů.

dne: 27. 11. 2007 Žadatelé: 

Telefon – kontakt:
604171839

Zastoupení:.....

Příloha: - plná moc /v případě zastoupení/
- výpis z obchodního rejstříku /právnické osoby/



MAGISTRÁT MĚSTA OLOMOUCE

ODBOR KONCEPCE A ROZVOJE,

779 11 OLOMOUC, HYN AISOVA 10

Č. j. SmOI/OKR/19/1740/2008/Šo

V OLOMOUCI DNE 9.6.2008

Vyřizuje : Ing. arch. Jiří Šobr, 4. nadz. podl., dv. č. 4.46, 588488386
jiri.sobr@mmol.cz

Věc: soubor změn ÚPnSÚ č. XIX - úhrada nákladů


Magistrát města Olomouce jako úřad územního plánování dle § 6 zákona č. 183/2006 Sb.(stavební zákon) pořizuje na základě Vaší žádosti změnu územního plánu zařazenou do souboru změn č. XIX. Podpisem Prohlášení žadatele o změnu ÚPnSÚ jste vzali na vědomí, že orgán územního plánování statutárního města Olomouce vůči Vám uplatní právo na úhradu nákladů na pořízení územně plánovací dokumentace.

Vzhledem k tomu, že byl ukončen výběr zpracovatele návrhu souboru změn ÚPnSÚ č. XIX a je známa výše nákladů na pořízení této územně plánovací dokumentace, vyzýváme Vás tímto k podpisu přiložené dohody o způsobu úhrady nákladů.

Dohoda podepsaná ze strany Statutárního města Olomouce je připravena na odboru koncepce a rozvoje Magistrátu města Olomouce, Hynaisova 10, dveře č. 4.46. Dohodu je možné podepsat kterýkoliv den v týdnu, mimo úřední dny po předchozí telefonické domluvě na čísle 588 488 386 – ing. arch. Jiří Šobr.

Nedojde-li z Vaší strany k podpisu dohody do 23.6.2008, bude příslušná změna vyřazena z dalšího pořizování souboru změn ÚPnSÚ

S pozdravem


Ing. Radek Dosoudil
vedoucí odboru koncepce a rozvoje
Magistrátu města Olomouce

MAGISTRÁT MĚSTA
OLOMOUCE
odbor koncepce a rozvoje
771 27 Olomouc
(3)

Přílohy : dohoda o způsobu úhrady nákladů

Dále obdrží :

1. Ivana Smékalová, Trnkova 39, 779 00 Olomouc D
2. Spis.

DOHODA
o způsobu úhrady nákladů
spojených s pořízením územně plánovací dokumentace pro fyzické osoby
č.: 19/12/2008

I.

Žadatel(é): **Ivana Smékalová**, Trnkova 39, 779 00 Olomouc

Na základě podání ze dne 18.6. 2007, adresovaném SMO a v souladu s Prohlášením žadatele ze dne 27.11. 2007, mají zájem o změnu ÚPnSÚ, schváleného Zastupitelstvem města Olomouce (dále jen ZMO) dne 29.10.1998,

spočívající ve změně závazné části ÚPnSÚ - výhledová plocha s funkčním typem „ZIR“ – zeleň zahrádkářských osad, je projednávána na nové funkční využití „BV“ - bydlení předměstské (venkovské)

Dílčí změna XIX/12, v k.ú. Topolany, ulice U Sv. Jana
na pozemku p.č.353/1

je zahrnuta do Souboru změn č. XIX ÚPnSÚ Olomouc.
Pořízení této změny bylo schváleno ZMO dne 12.10.2007.

II.

Náklady spojené s pořízením územně plánovací dokumentace, včetně nákladů na nezbytné územně plánovací podklady, vzniklé v souvislosti s pořízením a projednáváním této změny hradí orgán územního plánování Statutární město Olomouc.

V souladu s ustanovením § 45 zákona č. 183/2006 Sb., o územním plánování a stavebním řádu (stavební zákon), ve znění zák. č. 68/2007 Sb., a v souladu s prohlášením žadatele, požaduje orgán územního plánování od žadatele úhradu nákladů za pořízení této územně plánovací dokumentace, včetně nezbytných územně plánovacích podkladů, a to ve výši 100% vynaložených nákladů.

III.

Žadatel se zavazuje zaplatit úhradu nákladů takto:

nejpozději do 10 dnů od podpisu dohody zaplatí částku **11.900,-Kč** včetně DPH
a to převodem na účet č: 6015-1801731369 / 0800

V.S.: 37954

S.S: 19122008

IV.

Výslovně se uvádí, že povinnost žadatele uhradit náklady na pořízení územně plánovací dokumentace dle této dohody není nikterak závislá na výsledku projednávání změny ÚPnSÚ.

V.

Pokud bude nutné z objektivních důvodů rozšířit rozsah prací, spojených se zpracováním a projednáním této změny nebo bude nutné z objektivních důvodů pořídit další územně plánovací podklady, bude se žadatelem uzavřen dodatek této dohody.

VI.

Statutární město Olomouc je oprávněno z důvodů hodných zvláštního zřetele rozhodnout o snížení či celkovém prominutí úhrady nákladů spojených s pořízením územně plánovací dokumentace, jak je definována v článku II. Na snížení či prominutí však nemá žadatel právní nárok.

VII.

Dohoda je platná a účinná okamžikem podpisu druhou ze smluvních stran. Obsah této dohody je možno měnit a doplňovat pouze číslovanými dodatky, které ke své platnosti vyžadují písemné formy.

Dohoda je vypracována ve dvou vyhotoveních, z nichž po jednom obdrží každá ze smluvních stran.

Pravdivost údajů byla ověřena z občanského průkazu žadatele.

V Olomouci dne:

*Statutární město Olomouc
Zastoupené:
Martinem Novotným
Primátorem města*

Žadatel(é):

ČESKÁ
SPORITELNA

PŘÍKAZ K ÚHRADĚ
PAYMENT ORDER

První část
7 box

16.03.08 0

1 Datum splatnosti / Payment day
10.10.2008

Razítko banky / Stamp of the bank

Předčíslí účtu / Prefix
6205

Číslo účtu plátce / Payer account number
0432630153

Specific symbol plátce / Payer specific code
0800

Předčíslí účtu / Prefix
6205

Číslo účtu příjemce / Beneficiary account number
2501734588

Kód banky / Bank code
0500

Měna / Currency
CZK

Částka / Amount
11900.00

Variabilní symbol / Variable code
6205

Konstantní s. / Constant s.

Specifický symbol příjemce / Beneficiary specific code
19122008

Textová zpráva / Text

Datum vystavení / Issue date
16.03.2008

Místo vystavení / Place of issue

Vzor písma / Type specimen
0123456789

Podpis(y) podle podpisového vzoru / Signature(s)

Razítko podle podpisového vzoru / Stamp of party ordering

06/2010

STATUTÁRNÍ MĚSTO OLOMOUC
27-02-2009
Magistralna - hynaisova

MINISTERSTVO ŽIVOTNÍHO PROSTŘEDÍ

odbor výkonu státní správy VIII

Vaše zn.: SmOI/OKR/19/1284/2008/Šo
 Naše zn.: 570/105/09-My
 Skart. zn.: 000383/A10
 Vyřizuje: Ing. Mynářová, Štos
 ☎ 585 510 243
 Olomouc 2009-02-26

Magistrát města Olomouce
 odbor koncepce a rozvoje
 Hynaisova 10
 771 27 Olomouc

MAGISTRÁT MĚSTA OLOMOUC odbor koncepce a rozvoje
DOŠLO
- 2 -03- 2009
Č.j.: OKR 644

06/1A
JTB

Návrh souboru změn č. XIX územního plánu sídelního útvaru Olomouc – stanovisko

Dne 15.1.2009 jsem obdrželi Vaše oznámení o společném jednání o Návrhu souboru změn výše uvedené územ. plánovací dokumentace. Z projednávaných podkladů vyplývá, že předmětem řešení jsou záměry na změny ve využití území na 23 dílčích lokalitách. K návrhu zadání byly za DO na úsecích státní správy geologie a ochrany ZPF uplatněny připomínky ve stanovisku č.j. 570/563/08-My ze dne 19.3.2008. Dokumentaci Návrhu souboru změn č. XIX ÚPn SÚ Olomouc z prosince 2008 zpracoval Alfaprojekt Olomouc a.s.

Za státní správu geologie sdělujeme, že se navrhované záměry nedotýkají zájmů chráněných zásadami horního zákona a proto nemáme k projednávanému Návrhu souboru změn č. XIX ÚPn SÚ Olomouc připomínek.

Za ochranu zemědělského půdního fondu dle ust. § 5 odst. 2 zák. č. 334/1992 Sb., ve znění pozdějších předpisů (dále jen zákon), na základě posouzení projednávané dokumentace, s přihlédnutím k požadavkům uplatněným v rámci projednávání návrhu zadání, sdělujeme, že

- nemáme námitek ke kladnému projednání záměrů na změnu funkčního využití na lokalitách:

č.	k.ú.	požadované funkční využití	výměra ZPF v ha
02	Lošov	BV	0,3570 (III. tř. ochrany)
20	Nemilany	BV	0,4915 (I. tř. ochrany)
24	Slavonín	BV	0,3511 (I. tř. ochrany)
25	Droždín	ÚSES	1,1780 (III. a IV. tř. ochrany)
33	Hodolany	BV	0,2990 (III. tř. ochrany)

V uvedených případech se jedná o lokality na půdách horší tř. ochrany, které rozšiřují stávající plochy stejného funkčního využití či stávající zástavbu, příp. se jedná o plochy již negativně ovlivněné činností probíhající na navazujících pozemcích (20-plocha navazující na areál sportu, 24-plocha v areálu bývalé zem. farmy, 33 – areál výroby).

- za předpokladu, že bude jednoznačně zajištěna změna funkčního využití pouze pro příp. realizaci suchého poldru (bez možnosti provádění terénních úprav), nemáme námitek ke kladnému projednání záměru na lokalitě

č.	k.ú.	požadované funkční využití	výměra ZPF v ha
27	Slavonín	protipov. opatření (2 části) – poldr	0,9224 (0,2364+0,6860 – vše I. tř. ochrany)

- bereme na vědomí záměry na lokalitách 03,05,07,09,13,18,23,28,30,32a a 32b v k.ú. Neředín, Nová Ulice, Černovír, Nemilany, Nové Sady, Chválkovice, Hejčín, Sv. Kopeček, které dle údajů uvedených v projednávané dokumentaci nejsou tvořeny pozemky, které jsou součástí ZPF ve smyslu ust. § 1 odst. 2,3 zákona, příp. již byly opatřeny souhlasem dle ust. § 9 odst. 6 zákona, či se jedná o vymezení trasy odkanalizování obce.

– nesouhlasíme se schválením záměrů na změnu funkčního využití na lokalitách


č.	k.ú.	požadované funkční využití	výměra ZPF v ha
04	Radíkov	BI	1,1059 (II. tř. ochrany)
12	Topolany	BV	0,2659 (I. tř. ochrany)
16	Nedvězí	BV	0,6470 (I. tř. ochrany)
17	Povel	BO	2,9872 (I. tř. ochrany)
21	Řepčín	KO***	1,8000 (III., IV. tř. ochrany)
22	Řepčín	KO***	7,4462 (III., IV. tř. ochrany)
31	Slavonín	KJ	0,6465 (I., II. tř. ochrany)

V případech 04,12,16,17,31 se jedná o záměry na pozemcích tvořených půdami zařazenými do I. a II. tř. ochrany a v projednávané dokumentaci nebylo jednoznačně prokázáno respektování ust. § 5 odst. 1 včetně ust. § 4 zákona (např. posouzení nezbytnosti vymezení dalších ploch ve vazbě na dosud nevyužité lokality určené v platném ÚPn pro požadované funkční využití, prokázání změn funkčního využití z hlediska potřeb rozvoje obce, narušování organizace ZPF atd.).

V případě požadavků na změnu funkčního využití na lokalitách 21 a 22, které však tvoří jedno ucelené území, se jedná o půdy zařazené do III. a IV. tř. ochrany a bylo by tedy za určitých podmínek možné kladně projednat záměr na změnu funkčního využití z ploch ZPF. V rámci připomínek uplatněných při projednávání návrhu zadání jsme však požadovali, aby byla mimo zásad zákona dokladována rovněž nezbytnost vymezení dalších ploch pro navržené funkční využití (tj. KO) ve vazbě na stávající možnosti dle platného územního plánu a to včetně přehledu dosud volných ploch pro toto funkční využití a dále posouzení možností jiných funkčních využití nezbytných pro rozvoj Olomouce (vazba na požadavky na změny funkčního využití potřebné pro hospodářský rozvoj města uplatňované v rámci jiných změn ÚPD SÚ Olomouc – např. vědeckotechnologický park, vědecký park, centrum pro transfer technologií, podnikatelský inkubátor, podnikatelské inovační centrum atd.). Posouzením projednávané dokumentace však lze konstatovat, že se uvedenými požadavky pořizovatel ani zpracovatel vůbec nezabýval, nebyly tak zohledněny požadavky na zdůvodnění navrhovaného řešení uplatněné DO v rámci projednávání návrhu zadání (viz stanovisko č.j. 570/563/08-My ze dne 19.3.2008).

Na povinnosti stanovené pořizovatelům a zpracovatelům dle ust. § 5 odst. 1 zákona jsme upozorňovali již v rámci návrhu zadání s tím, že pokud nebudou respektovány, nebude možné takové záměry na změny funkčního využití dle ust. § 5 odst. 2 zákona kladně projednat.

Ministerstvo životního prostředí
odbor výkonu státní správy VIII
pracoviště Tř. Kosmonautů 10
772 00 Olomouc



Bc. Ing. František Ondráš
ředitel odboru výkonu státní správy VIII

Obdrží:

Adresát


KrÚ Olomouckého kraje, odbor ŽP a Z, Jeremenkova 40a, 772 00 Olomouc

MM Olomouce, odbor ŽP, Hynaisova 10, 771 27 Olomouc

MINISTERSTVO
ŽIVOTNÍHO PROSTŘEDÍ ČR
OVCS VIII

Smékalova Ivana
Trnkova 524/39
Nové Sady
779 00 Olomouc

Došlo dne/ čas přijat: 28-05-2009 Počet listů/ příloh:



Číslo jednací:/ENV/.....

Ministerstvo životního prostředí
Odbor výkonu státní správy VIII
do rukou ředitele Bc. Ing. Františka Ondráše
Kosmonautů 10
779 00 Olomouc

V Olomouci 26.5.2009

Věc : Návrh souboru změn č. XIX ÚPnSÚ Olomouc- **žádost o přehodnocení stanoviska**
Č.j. 570/105/09-My ze dne 26.2.2009

Vážený pane řediteli

Odbor koncepce a rozvoje magistrátu města Olomouce mne teprve 29.4.2009 informoval o negativním stanovisku Vašeho úřadu ke změně funkčního využití zahrady parc. č. 353/1 v k.ú Topolany s výměrou 2659m², vedené v souboru změn jako lokalita č. 12 - pro bydlení venkovského typu.

Žádám zdvořile pane řediteli o posouzení možnosti přehodnotit Vaše stanovisko k této lokalitě. Společně se sestrou, která vlastní stávající rodinný dům na vedlejším pozemku parc. 353 /2 dlouhodobě připravujeme obě parcely pro výstavbu rodinných domků našich dětí. Na základě dřívějších příslibů úřadů o možnosti výstavby jsme se finančně podíleli na prodloužení inženýrských sítí od zástavby v obci až po náš pozemek, připravili jsme oddělený koridor pro dopravní napojení a vedení nutných přípojek mezi pozemky v našem vlastnictví.

Nezastavěné části našich pozemků společně intenzivně využíváme a i nadále budeme využívat pro zemědělské účely. Domníváme se, že tak prakticky naplňujeme požadavek zákona o ochraně zemědělské půdy zařazené do I a II tř.. Jsme si vědomi, že je v zájmu ochrany zemědělské půdy žádoucí využívat k zástavbě nejprve nezastavěné pozemky, které byly dřívějším rozhodnutím vyňaty ze ZPF. Bohužel ty jsou pro nás finančně nedostupné. Z urbanistického hlediska jde o pozemky bezprostředně navazující na zastavěnou a zastavitelnou část území obce Topolany.

Děkujeme předem za pochopení

S pozdravem

Ivana Smékalová



MINISTERSTVO ŽIVOTNÍHO PROSTŘEDÍ
odbor výkonu státní správy VIII

Naše zn.: 5112/570/09
39695/ENV/09
Skart. zn.: 000383/A10
Vyřizuje: Ing. Mynářová
☎ 585 510 243
Olomouc 2009-06-26

Ivana Smékalová
Trnkova 524/39
Nové Sady
779 00 Olomouc

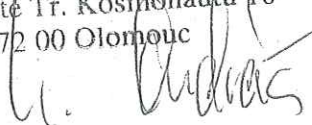
Návrh souboru změn č. XIX územního plánu sídelního útvaru Olomouc – stanovisko

Dne 28.5.2009 jsme obdrželi Vaši žádost o přehodnocení stanoviska č.j. 570/105/09-My ze dne 26.2.2009 (jeho části týkající se pozemku p.č. 353/1 o výměře 0,2659 ha v k.ú. Topolany), které jsme za státní správu geologie a ochranu ZPF udělili v rámci společného jednání o Návrhu souboru změn č. XIX ÚPn SÚ Olomouc. Ve své žádosti mimo jiné uvádíte, že na základě dřívějších příslibů úřadů o možnosti výstavby jste se finančně podíleli na prodloužení inženýrských sítí od zástavby až po Váš pozemek s tím, že nezastavěnou část pozemků (včetně sousedního, na kterém je stávající rod. dům ve vlastnictví Vaší sestry) využíváte a i nadále budete využívat pro zemědělské účely. Vámi označený pozemek byl označen jako dílčí lokalita č. 12 této změny ÚPn SÚ Olomouc.

Z Vašeho podání není zřejmé, kdo (příp. za jakých podmínek) Vám dával přísliby o možnosti výstavby. Z hlediska zásad ochrany ZPF se jedná o bonitně nejcenější půdu v daném klimatickém regionu, která je podle Metodického pokynu MŽP ČR OOLP/1067/96 zařazena do I. tř. ochrany a lze ji ze ZPF odejmout pouze výjimečně. V čl. III cit. Metodického pokynu se však uvádí, že pokud se zemědělská půda požadovaná k odnětí nalézá mimo plochu určenou schválenou územně plánovací dokumentací (tj. Váš případ), lze souhlas k odnětí podle ust. § 9 odst. 6 zákona vydat za podmínek, že se bude jednat o stavbu rodinného domu pro fyzickou osobu, na pozemku bezprostředně navazujícím na plochy určené k nezemědělskému využití schválenou dokumentací nebo navazující na stávající zástavbu a to do velikosti maximálně 1200 m². Z uvedeného vyplývá, že by za splnění stanovených podmínek mohl příslušný orgán ochrany ZPF (v daném případě MM Olomouce, odbor ŽP) udělit případný souhlas k odnětí půdy ze ZPF, který je nezbytný pro územní řízení dle stavebního zákona.

Za předpokladu, že by uvedené zásady byly zohledněny i v případě možnosti změny funkčního využití, která je předmětem posuzování změny územního plánu (řízení ve věci odnětí půdy ze ZPF není totožné s řízením o změně územního plánu) s tím, že, jak uvádíte ve své žádosti, zbývající část pozemku nad výše stanovenou výměru by zůstala prakticky i nadále součástí ZPF, lze podle ust. § 5 odst. 2 zákona souhlasit i s požadovanou změnou územního plánu, tj. se změnou č. XIX ÚPn SÚ Olomouc, dílčí lokalita č. 12 o celkové výměře 0,2659 ha v k.ú. Topolany.

Ministerstvo životního prostředí
odbor výkonu státní správy VIII
pracoviště Tř. Kosmonautů 10
772 00 Olomouc



Bc. Ing. František Ondráš
ředitel odboru výkonu státní správy VIII

Obdrží:

Adresát

MM Olomouce, odbor koncepce a rozvoje, Hynaisova 10, 771 27 Olomouc

KrÚ Olomouckého kraje, odbor ŽP a Z, Jeremenkova 40a, 772 00 Olomouc

MM Olomouce, odbor ŽP, Hynaisova 10, 771 27 Olomouc

a.a. - 570/09- ZPF



24.8.2009
[Signature]

3.01.00

3.02.10

3.02.00

3.01.00

3