

# REGULAČNÍ PLÁN RP-21 SÍDLIŠTĚ BRNĚNSKÁ - I. P. PAVLOVA

## II.B.1. KOORDINAČNÍ VÝKRES


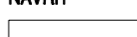




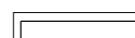

1 : 2 000









### LEGENDA:

-  HRANICE ŘEŠENÉ PLOCHY
-  HRANICE JEDNOTLIVÝCH DRUHŮ POZEMKŮ
-  POZEMKY DOPRAVNÍ INFRASTRUKTURY (P)
-  POZEMKY VEŘEJNÝCH PROSTRANSTVÍ - KOMUNIKACE (K)
-  POZEMKY VEŘEJNÝCH PROSTRANSTVÍ - PARKOVÁ ZELENĚ (PZ1 - PZ6)
-  POZEMKY OBYTNÉ ZELENĚ (OZ)
-  POZEMKY STAVEB A ZAŘÍZENÍ OBČANSKÉHO VYBAVENÍ (OV1 - OV9)
-  POZEMKY BYTOVÝCH DOMŮ (BH)
-  POZEMKY STAVEB PRO BYDLNÍ (BI)
-  NEMOVITÉ KULTURNÍ PAMÁTKY - OBJEKTY, SOCHY
-  STAVBY HODNOTNÉ Z HISTORICKÉHO A ARCHITEKTONICKÉHO HLEDISKA
-  KŘÍŽ
-  PLASTIKA, SOCHAŘSKÉ DÍLO (STÁVAJÍCÍ UMÍSTĚNÍ / NOVÉ UMÍSTĚNÍ)
-  ÚZEMÍ S ARCHEOLOGICKÝMI NÁLEZY
-  STAVBY OBČANSKÉHO VYBAVENÍ (A1 - A12)
-  STAVBY BYTOVÝCH DOMŮ (B)
-  STAVBY PRO BYDLNÍ (C, C1)
-  STAVBY TECHNICKÉ INFRASTRUKTURY (D)
-  STAVBY ŘADOVÝCH GARÁŽÍ (E)
-  STAVEBNÍ ČÁRA
-  STAVEBNÍ HRANICE
-  PAMÁTNÝ STROM
-  LINIOVÁ ZELENĚ STÁVAJÍCÍ / NAVRŽENÁ
-  ZÁJMOVÉ ÚZEMÍ MINISTERSTVA OBRANY PRO NADZEMNÍ STAVBY
-  NÁVRH ODSTRANĚNÍ ČÁSTI STAVBY















### LEGENDA DOPRAVNÍCH PRVKŮ A PLOCH:

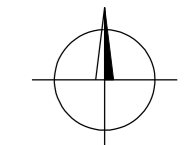
- | STAV  | NÁVRH  |
|---|--|
|  |  TRAMVAJOVÁ TRÁŤ  |
|  |  OCHRANNÉ PÁSMO TRAMVAJOVÉ TRATI                                      |
|  |  SILNIČNÍ A MÍSTNÍ KOMUNIKACE, CHODNÍKY, STEZKY PRO CHODCE A CYKLISTY |
|  |  PARKOVACÍ A ODSTAVNÉ PLOCHY  |


### LEGENDA VODNÍHO HOSPODÁŘSTVÍ:

- |   |  |
|---|--|
|  |  VODOJEM                    |
|  |  VÝZNAMNÝ VODOVODNÍ ŘÁD     |
|  |  VÝZNAMNÁ KANALIZAČNÍ STOKA |

### LEGENDA ENERGETIKY A SPOJŮ:

- |   |   |
|---|---|
|    |  VEDENÍ VN 22 KV, ZEMNÍ KABELOVÉ VČETNĚ OCHRANNÉHO PÁSMO |
|    |  DISTRIBUČNÍ TRAFOSTANICE (DTS) 22/0,4 KV                |
|    |  STŘEDOTLAKÝ PLYNOVOD VČETNĚ OCHRANNÉHO PÁSMO            |
|  |  HORKOVOD (PRIMÁRNÍ SÍŤ) VČETNĚ OCHRANNÉHO PÁSMO       |
|  |  HORKOVODNÍ VÝMĚNIKOVÁ STANICE                         |
|  |  RADIORELEVOVÝ SPOJ                                    |
|  |  ZÁKLADNOVÁ A RADIOVÁ STANICE                          |



	PROJEKTOVÁ ČINNOST, URBANISMUS, ÚZEMNÍ PLÁNOVÁNÍ, EKOLOGIE, GIS	
	<b>URBANISTICKÉ STŘEDISKO OSTRAVA, s.r.o.</b> Spartakovců 3, Ostrava-Poruba, 70800 tel: 596 939 530, 596 939 531	
ZODP.PROJEKTANT:	ING.ARCH.HELENA SALVETOVÁ	ZAK.ČÍSLO: U - 576
ZPRACOVATEL:	ING.ARCH.HELENA SALVETOVÁ, ING. VÁCLAV ŠKVAIN, ING. PETR ŠÍŘINA	
OBJEDNATEL:	STATUTÁRNÍ MĚSTO OLOMOUC	DATUM: LISTOPAD 2017