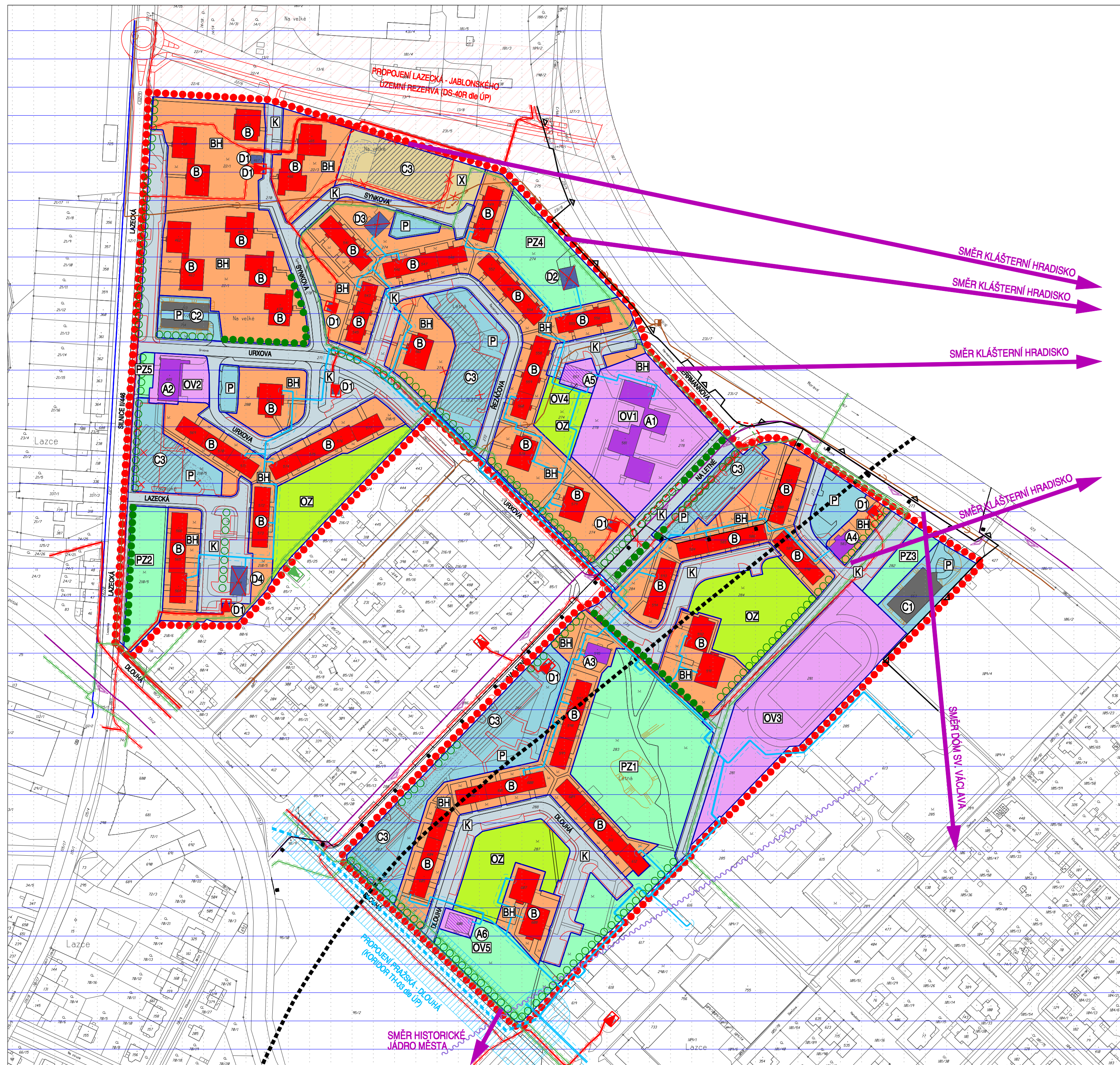


REGULAČNÍ PLÁN RP-13 SÍDLIŠTĚ LAZCE

II.B.1. KOORDINAČNÍ VÝKRES

1 : 2 000



LEGENDA:

- HRANICE ŘEŠENÉ PLOCHY
- HRANICE JEDNOTLIVÝCH DRUHŮ POZEMKŮ
- POZEMKY DOPRAVNÍ INFRASTRUKTURY (P)
- POZEMKY VEŘEJNÝCH PROSTRANSTVÍ - KOMUNIKACE (K)
- POZEMKY SPECIFICKÉ (X)
- POZEMKY VEŘEJNÝCH PROSTRANSTVÍ - PARKOVÁ ZELENĚ (PZ1 - PZ5)
- POZEMKY STAVEB A ZAŘÍZENÍ OBČANSKÉHO VYBAVENÍ (OV1 - OV5)
- POZEMKY BYTOVÝCH DOMŮ (BH)
- POZEMKY OBYTNÉ ZELENĚ (OZ)
- STAVBY OBČANSKÉHO VYBAVENÍ - STAV (A1-A4)
- STAVBY OBČANSKÉHO VYBAVENÍ - NÁVRH (A5, A6)
- STAVBY BYTOVÝCH DOMŮ - STAV (B)
- STAVBY HROMADNÝCH GARÁŽÍ - STAV (C1-C2)
- PODZEMNÍ GARÁŽE - NÁVRH (C3)
- STAVBY TECHNICKÉ INFRASTRUKTURY - PONECHANÉ (D1)
- STAVBY TECHNICKÉ INFRASTRUKTURY - NAVRŽENÉ K DEMOLICI (D2 - D4)
- OCHRANNÉ PÁSMO MĚSTSKÉ PAMÁTKOVÉ REZERVACE OLOMOUC
- OCHRANNÉ PÁSMO KOLEM KULTURNÍCH PAMÁTEK AREÁLU CHRÁMU NAVŠTÍVENÍ PANNY MARIE NA SV. KOPEČKU A AREÁLU BYVALÉHO KLÁŠTERA HRADISKO
- OCHRANNÉ PÁSMO KOLEM OSTATNÍCH KULTURNÍCH PAMÁTEK
- LINIOVÁ ZELENĚ STÁVAJÍCÍ / NAVRŽENÁ
- SMĚRY VÝZNAMNÝCH POHLEDŮ
- ZÁJMOVÉ ÚZEMÍ OBJEKTU DŮLEŽITÉHO PRO OBRANU STÁTU
- ZÁJMOVÉ ÚZEMÍ MINISTERSTVA OBRANY PRO NADZEMNÍ STAVBY - PRO VEŠKEROU NADZEMNÍ VÝSTAVBU
- ZÁPLAVOVÉ ÚZEMÍ STANOVENÉ Q100

LEGENDA DOPRAVNÍCH PRVKŮ A PLOCH:

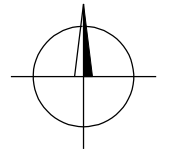
- | STAV | NÁVRH | |
|---|---|--|
| | | PLOCHA ÚZEMNÍ REZERVY PRO STAVBU KOMUNIKACE LAZECKÁ - JABLONSKÉHO |
| | | SILNIČNÍ A MÍSTNÍ KOMUNIKACE, CHODNÍKY, STEZKY PRO CHODCE A CYKLISTY |
| | | PŘÍSTUPOVÉ KOMUNIKACE DO PODZEMNÍCH GARÁŽÍ |
| | | PARKOVACÍ A ODSTAVNÉ PLOCHY |


LEGENDA VODNÍHO HOSPODÁŘSTVÍ:

- | STAV | NÁVRH | |
|--|--|----------------------------|
| | | VODOVODNÍ ŘÁD HLAVNÍ |
| | | ODLEHČOVACÍ KOMORA |
| | | KANALIZAČNÍ STOKA HLAVNÍ |
| | | KANALIZAČNÍ STOKA VÝZNAMNÁ |

LEGENDA ENERGETIKY A SPOJŮ:

- | STAV | NÁVRH | |
|---|---|--|
| | | VEDENÍ VN 22 KV, ZEMNÍ KABELOVÉ VČETNĚ OCHRANNÉHO PÁSMA |
| | | VEDENÍ VN 22 KV, VZDUŠNÉ VČETNĚ OCHRANNÉHO PÁSMA |
| | | DISTRIBUČNÍ TRAFOSTANICE 22/0,4 KV |
| | | STŘEDOTLAKÝ PLYNOVOD VČETNĚ OCHRANNÉHO PÁSMA |
| | | REGULAČNÍ STANICE ST/LNTL |
| | | KORIDOR TECHNICKÉ INFRASTRUKTURY PRO REALIZACI HORKOVODU |
| | | HORKOVOD (PRIMÁRNÍ SÍŤ) VČETNĚ OCHRANNÉHO PÁSMA |
| | | RADIORELEOVÉ SPOJE |
| | | ÚSEKY SÍŤI TECHNICKÉ INFRASTRUKTURY NAVRŽENÉ K PŘELOŽENÍ |



	PROJEKTOVÁ ČINNOST, URBANISMUS, ÚZEMNÍ PLÁNOVÁNÍ, EKOLOGIE, GIS
URBANISTICKÉ STŘEDISKO OSTRAVA, s.r.o.	
OSTRAVA s.r.o. Spartakovců 3, Ostrava-Poruba, 70800	tel: 596 939 530, 596 939 531
ZODP.PROJEKTANT: ING.ARCH.HELENA SALVETOVÁ	ZAK.ČÍSLO: U - 577
ZPRACOVATEL: ING.ARCH.HELENA SALVETOVÁ	
OBJEDNATEL: STATUTÁRNÍ MĚSTO OLOMOUC	DATUM: LISTOPAD 2017