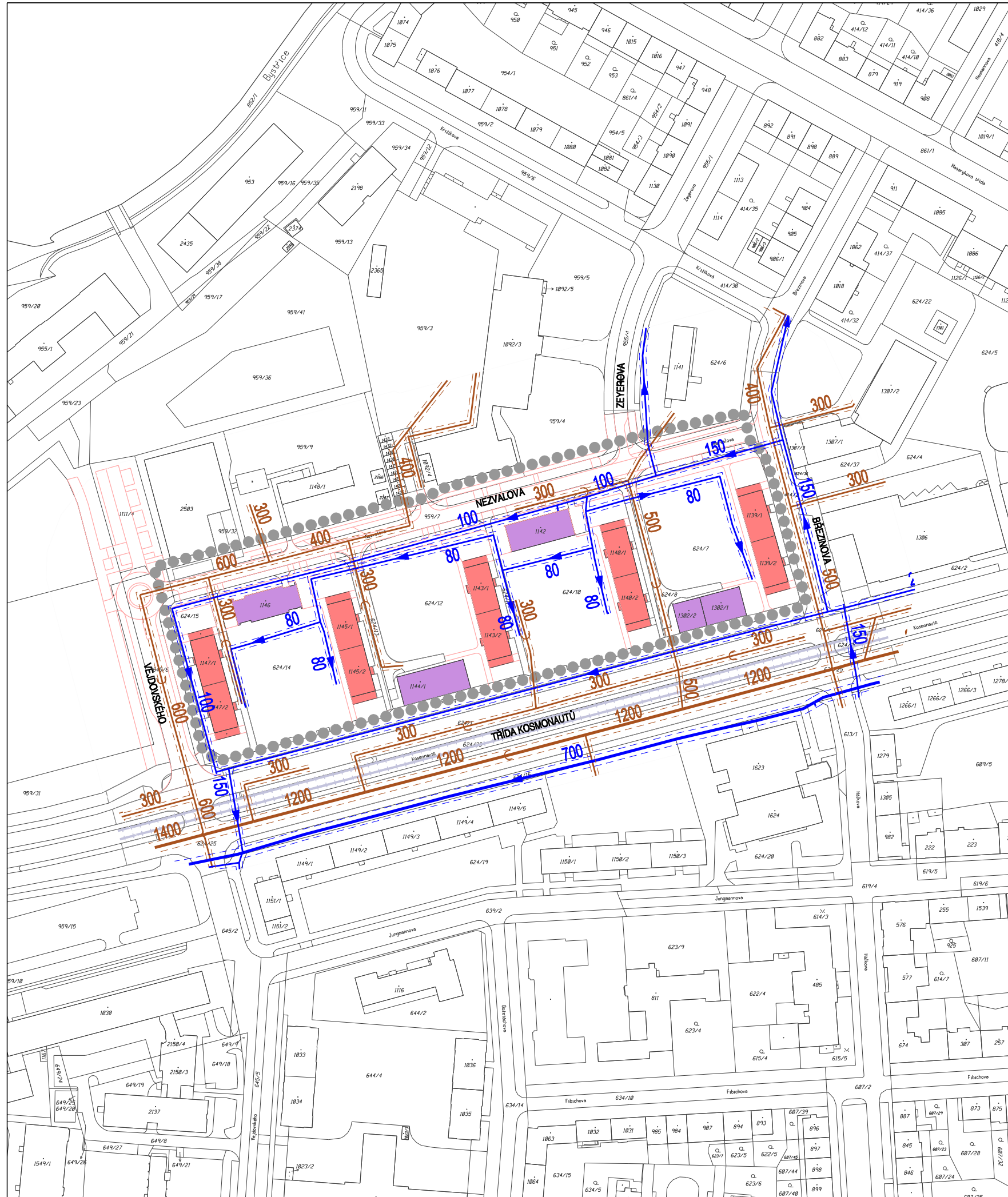





# REGULAČNÍ PLÁN RP-08 KOSMONAUTŮ






## I.B.3. VÝKRES KONCEPCE TECHNICKÉ INFRASTRUKTURY - VODNÍ HOSPODÁŘSTVÍ 1 : 2 000











### LEGENDA:

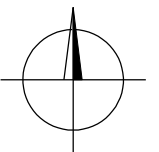
-  HRANICE ŘEŠENÉ PLOCHY
-  STAVBY OBČANSKÉHO VYBAVENÍ
-  STAVBY BYTOVÝCH DOMŮ

### LEGENDA VODNÍHO HOSPODÁŘSTVÍ:

- STAV
-  VODOVODNÍ ŘAD HLAVNÍ S OCHRANNÝM PÁSMEM (2,5 m)
  -  VODOVODNÍ ŘAD ULIČNÍ S OCHRANNÝM PÁSMEM (1,5 m)
  -  KANALIZAČNÍ STOKA HLAVNÍ S OCHRANNÝM PÁSMEM (2,5 m)
  -  KANALIZAČNÍ STOKA VÝZNAMNÁ S OCHRANNÝM PÁSMEM (2,5 m)
  -  KANALIZAČNÍ STOKA ULIČNÍ S OCHRANNÝM PÁSMEM (1,5 m)

### LEGENDA DOPRAVNÍCH PRVKŮ A PLOCH:

- | STAV  | NÁVRH   |   |
|---|---|---|
|  |  | TRAMVAJOVÁ TRATĚ  |
|  |  | MÍSTNÍ KOMUNIKACE SBĚRNÉ A OBSLUŽNÉ (MÍSTNÍ KOMUNIKACE II. A III. TŘÍDY),<br>CHODNÍKY A STEZKY PRO CHODCE (MÍSTNÍ KOMUNIKACE IV. TŘÍDY) |
|  |  | CHODNÍKY, STEZKY PRO CHODCE A CYKLISTY<br>(MÍSTNÍ KOMUNIKACE IV. TŘÍDY)   |
|  |  | PARKOVACÍ A ODSTAVNÉ PLOCHY   |



PROJEKTOVÁ ČINNOST, URBANISMUS, ÚZEMNÍ PLÁNOVÁNÍ, EKOLOGIE, GIS

**URBANISTICKÉ STŘEDISKO OSTRAVA, s.r.o.**

OSTRAVA s.r.o. Spartakovců 3, Ostrava-Poruba, 70800

tel: 596 939 530, 596 939 531

ZODP.PROJEKTANT: ING.ARCH.HELENA SALVETOVÁ

ZAK. ČÍSLO: U - 591

ZPRACOVATEL: ING.ARCH.HELENA SALVETOVÁ

OBJEDNATEL: STATUTÁRNÍ MĚSTO OLOMOUC

DATUM: ŘÍJEN 2018