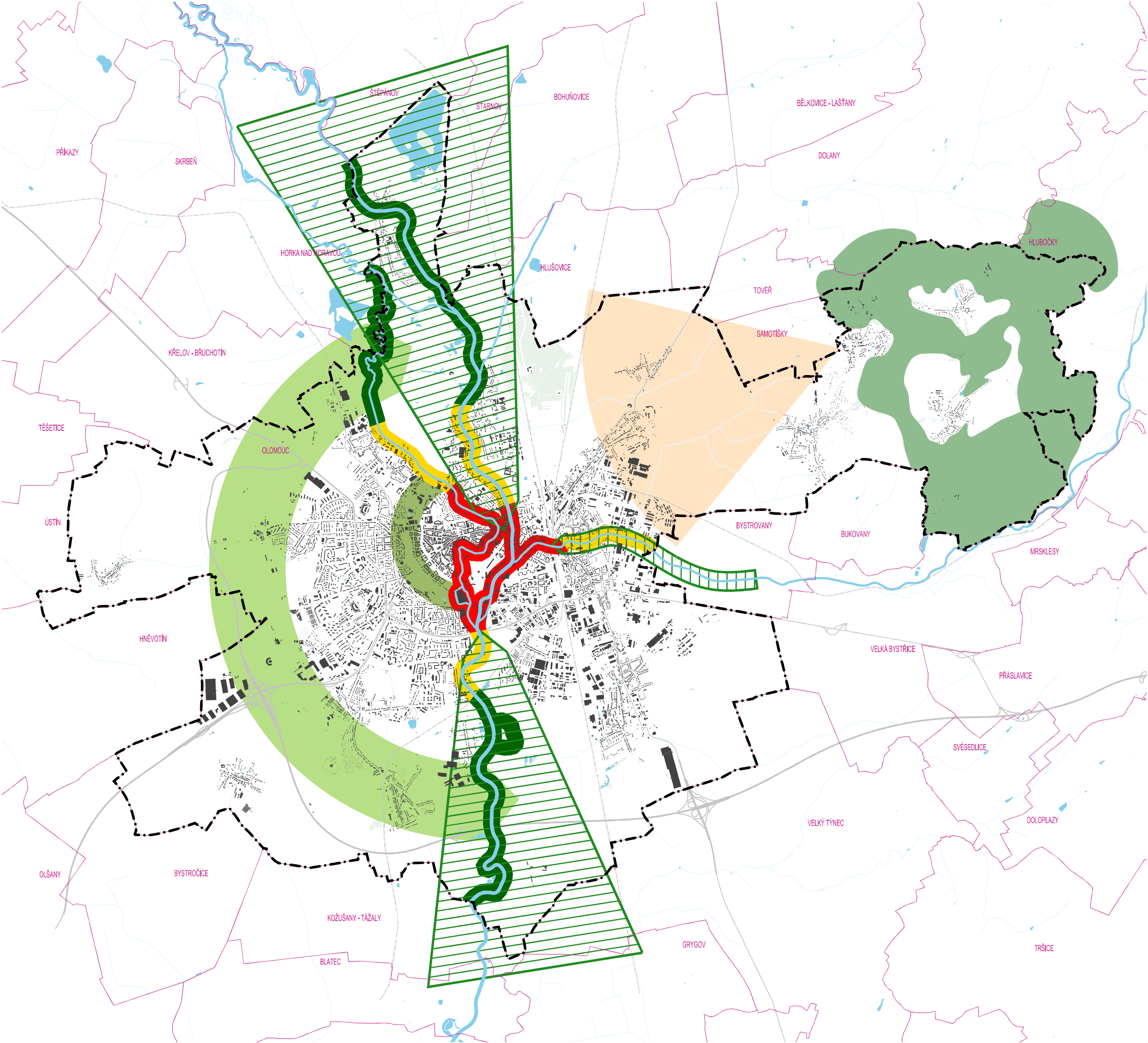











ÚZEMNÍ PLÁN

ÚPLNÉ ZNĚNÍ
PO VYDÁNÍ SOUBORU ZMĚN Č. X/2A



LEGENDA			
	ZELENÉ KLÚNY		MĚSTSKÉ NABŘEŽÍ
	PRSTENEC HISTORICKÝCH PARKŮ		REKREAČNÍ NABŘEŽÍ
	REKREAČNĚ PŘÍRODNÍ PRSTENEC		PŘÍRODNÍ BŘEHY
	LESNÍ KOMPLEX		
	POHLEDOVĚ EXPONOVANÉ ÚZEMÍ POD SV. KOPEČKEM		
	HRANICE ŘEŠENÉHO ÚZEMÍ – SPRÁVNÍHO ÚZEMÍ MĚSTA OLOMOUC		



Z Á Z N A M O Ú Č I N N O S T I		
Správní orgán, který poslední změnu územního plánu vydal: Zastupitelstvo města Olomouce		
Pořadové číslo poslední změny územního plánu: Soubor změn č. X/2A	Datum nabytí účinnosti poslední změny územního plánu: 16. 7. 2026	
Pořizovatel: Magistrát města Olomouce, Odbor územního plánování		
Oprávněná osoba pořizovatele: Ing. Kristýna Navrátilová, pověřená zastupováním vedoucí odboru územního plánování		

Zpracovatel: knesl kynčl architekti s.r.o., Šumavská 416/15, 602 00 Brno		
Projektant: doc. Ing. arch. Jakub Kynčl, Ph.D., ČKA 02672	Projekční tým: doc. Ing. arch. Jakub Kynčl, Ph.D., Ing. arch. Jiří Knesl Ing. arch. Bohuš Zoubek, Ing. arch. Jan Špirit Mgr. Ondřej Hřejsemnou, Ing. arch. Jana Šimová, Ph.D.	
Název akce: ÚZEMNÍ PLÁN OLOMOUC ÚPLNÉ ZNĚNÍ PO VYDÁNÍ SOUBORU ZMĚN Č. X/2A	Datum: 2026	
	Formát: 594 x 420 mm	
Název výkresu: SCHÉMA KRAJINNÉ KONCEPCE	Číslo zakázky: 00222_Z10-2A	
	Měřítko: 1 : 50 000	Číslo výkresu: I/S02