

Z10.2A/I/S03 SCHÉMA DŮLEŽITÝCH POHLEDŮ A POHLEDOVĚ DOMINANTNÍCH PRVKŮ

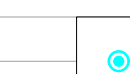


OLMOUC

ÚZEMNÍ PLÁN



► SOUBOR ZMĚN Č. X/2A ◀

LEGENDA

POHLEDY

-  MĚSTO DŮLEŽITÉHO POHLEDU A SMĚR POHLEDU
-  MĚSTO DŮLEŽITÉHO POHLEDU (PŘIMORAVSKÝ POHLED)
-  MĚSTO MĚSTA DŮLEŽITÉHO POHLEDU




HRANICE OBY

-  HRANICE OBY
-  POHLEDOVĚ DOMINANTNÍ PRVEK

HRANICE

-  HRANICE ŘEŠENÉHO ÚZEMÍ - SPRÁVNÍHO ÚZEMÍ MĚSTA OLMOUC
-  ROZHRANÍ LOKALIT
-  KOD LOKALITY

PRVKY MAPOVÉHO DÍLA

-  OLMOUC HRANICE OBY A JEJÍ NÁZEV
-  HRANICE KATASTRÁLNÍHO ÚZEMÍ A JEJÍ NÁZEV
-  POLKOPIS - DIGITÁLNÍ KATASTRÁLNÍ MAPA



ZÁZNAM O ÚČINNOSTI

Správní orgán, který změnu územního plánu vydal: Zastupitelstvo města Olomouce	
Datum nabytí účinnosti změny územního plánu:	
Podpisovatel: Městské město Olomouc, Odbor územního plánování	Číslo a jméno úřední osoby pořizovatele: Ing. Křetina Navrátilová, vedoucí oddělení územního plánování

Zpracovatel: Kancelář Křetínský s.r.o., Šumavská 416/15, 602 00 Brno	КРЕТИНСКИЙ
Projekční tým: doc. Ing. arch. Janub Křetínský, Ph.D., ČKA 02872 doc. Ing. arch. Jiří Křetínský, Ph.D., Ing. arch. Jiří Křetínský Ing. arch. Bohuš Zoubek, Ing. arch. Jan Špil Mgr. Ondřej Hájek, Ing. arch. Jana Šimová, Ph.D.	

Název akce: ÚZEMNÍ PLÁN OLMOUC SOUBOR ZMĚN Č. X/2A	Datum: 2028
Název výkresu: SCHÉMA DŮLEŽITÝCH POHLEDŮ A POHL. DOMINANTNÍCH PRVKŮ	Formát: 1096 x 800 mm
	Číslo zakázky: 0022_Z10-2A
	Stav výkresu: 1 : 20 000
	Číslo výkresu: Z10.2A/S03

