

REGULAČNÍ PLÁN RP-23 SÍDLIŠTĚ NORSKÁ ZMĚNA Č. I - NÁVRH PRO PROJEDNÁNÍ


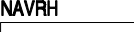





I.B.1. HLAVNÍ VÝKRES

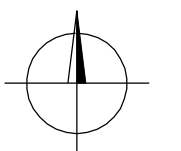
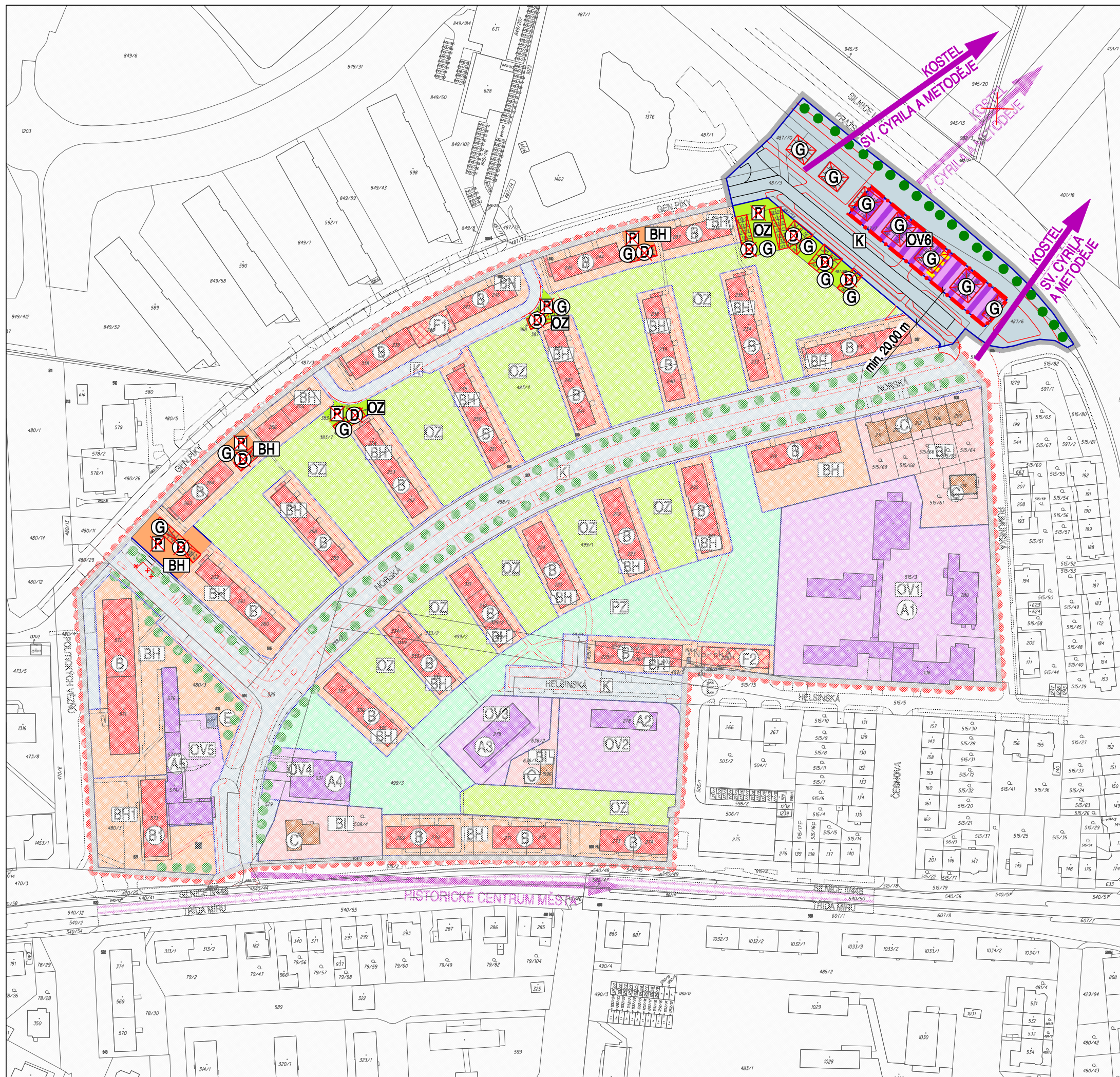
1 : 2 000

LEGENDA ZMĚNY Č. I:

-  HRANICE ŘEŠENÉ PLOCHY
-  HRANICE JEDNOTLIVÝCH DRUHŮ POZEMKŮ
-  POZEMKY VEŘEJNÝCH PROSTRANSTVÍ - KOMUNIKACE (K)
-  POZEMKY OBYTNÉ ZELENĚ (OZ)
-  POZEMKY A STAVBY OBČANSKÉHO VYBAVENÍ (OV6 + A6)
-  POZEMKY BYTOVÝCH DOMŮ (BH)
-  STAVBY NAVRŽENÉ K DEMOLICI (G)
-  LINIOVÁ ZELEŇ
-  SMĚRY VÝZNAMNÝCH POHLEDŮ
-  STAVEBNÍ HRANICE

LEGENDA DOPRAVNÍCH PRVKŮ A PLOCH:

- | STAV | NÁVRH | |
|---|---|---|
|  |  | CHODNÍKY A STEZKY PRO CHODCE A CYKLISTY (MÍSTNÍ KOMUNIKACE IV. TŘÍDY) |
|  |  | PARKOVACÍ A Odstavné plochy |
|  |  | PĚŠÍ PRŮCHOD PŘES BUDOVU - PASÁŽ |
|  | | RUŠENÉ JEVY |



PROJEKTOVÁ ČINNOST, URBANISMUS, ÚZEMNÍ PLÁNOVÁNÍ, EKOLOGIE, GIS

URBANISTICKÉ STŘEDISKO OSTRAVA, s.r.o.

Spartakovců 6014/3, Ostrava-Poruba, 70800

tel: 596 939 530, 596 939 531

ZODP. PROJEKTANT:	ING. ARCH. HELENA SALVETOVÁ	ZAK. ČÍSLO:	U - 597
ZPRACOVATEL:	ING. ARCH. HELENA SALVETOVÁ		
OBJEDNATEL:	STATUTÁRNÍ MĚSTO OLOMOUC	DATUM:	KVĚTEN 2026