






# REGULAČNÍ PLÁN RP-19 SÍDLIŠTĚ NOVÉ SADY - WERICOVA ZMĚNA Č. I

















## I.B.1. HLAVNÍ VÝKRES







1 : 2 000

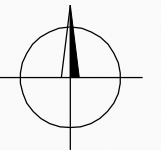
### LEGENDA ZMĚNY Č. I:

-  HRANICE JEDNOTLIVÝCH DRUHŮ POZEMKŮ
-  POZEMKY VEŘEJNÝCH PROSTRANSTVÍ - KOMUNIKACE PRO MOTOROVOU DOPRAVU (K1)
-  POZEMKY VEŘEJNÝCH PROSTRANSTVÍ - NÁMĚSTÍ (K4)
-  POZEMKY VEŘEJNÝCH PROSTRANSTVÍ - PARKOVÁ ZELEŇ (PZ)
-  POZEMKY STAVEB A ZAŘÍZENÍ OBČANSKÉHO VYBAVENÍ (OV2)

### LEGENDA DOPRAVNÍCH PRVKŮ A PLOCH:

- | STAV  | NÁVRH   |   |
|---|---|---|
|    |    | TRAMVAJOVÁ TRÁŤ (TRAMVAJOVÝ PÁS NA SAMOSTATNÉM TĚLESE / TRAMVAJOVÝ PÁS V PROSTORU KOMUNIKACE) |
|    |    | SILNIČNÍ KOMUNIKACE, MÍSTNÍ SBĚRNÉ A OBSLUŽNÉ KOMUNIKACE (MÍSTNÍ KOMUNIKACE II. a III. TŘÍDY) |
|    |    | CHODNÍKY A STEZKY PRO CHODCE A CYKLISTY (MÍSTNÍ KOMUNIKACE IV. TŘÍDY)                         |
|   |   | PARKOVACÍ A ODSTAVNÉ PLOCHY   |
|  |  | ORIENTAČNĚ VYMEZENÉ DOPRAVNÍ ZNAČENÍ  |
|  |  | PODZEMNÍ PARKOVACÍ OBJEKTY  |
|  |  | NADZEMNÍ PARKOVACÍ OBJEKTY  |
|  |  | PĚŠÍ PRŮCHOD PŘES BUDOVU - PASÁŽ  |

-  STAVEBNÍ ČÁRA
-  LINIOVÁ ZELEŇ
-  STAVBY OBČANSKÉHO VYBAVENÍ - STAV (A2)
-  STAVBY OBČANSKÉHO VYBAVENÍ - NÁVRH (A4 - A7)
-  STAVBY NAVRŽENÉ K DEMOLICI (G, G1)
-  RUŠENÉ JEVY



PROJEKTOVÁ ČINNOST, URBANISMUS, ÚZEMNÍ PLÁNOVÁNÍ, EKOLOGIE, GIS

**URBANISTICKÉ STŘEDISKO OSTRAVA, s.r.o.**

Spartakovců 6014/3, Ostrava-Poruba, 70800

tel: 596 939 530, 596 939 531

ZODP.PROJEKTANT:	ING.ARCH.HELENA SALVETOVÁ	ZAK. ČÍSLO:	U - 595
ZPRACOVATEL:	ING.ARCH.HELENA SALVETOVÁ		
OBJEDNATEL:	STATUTÁRNÍ MĚSTO OLOMOUC	DATUM:	LISTOPAD 2024

