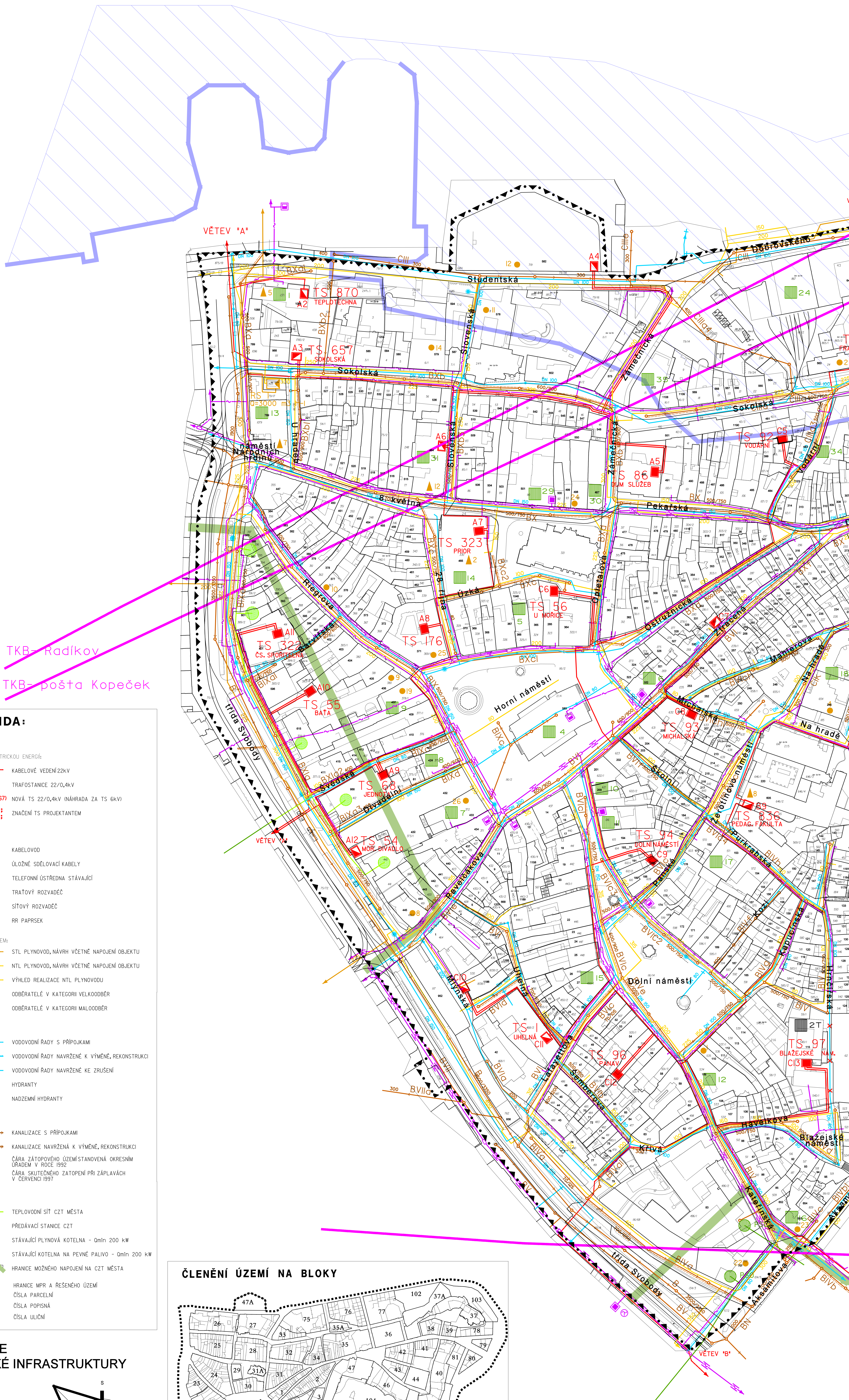


REGULAČNÍ PLÁN MĚSTSKÉ PAMÁTKOVÉ REZERVACE OLOMOUC

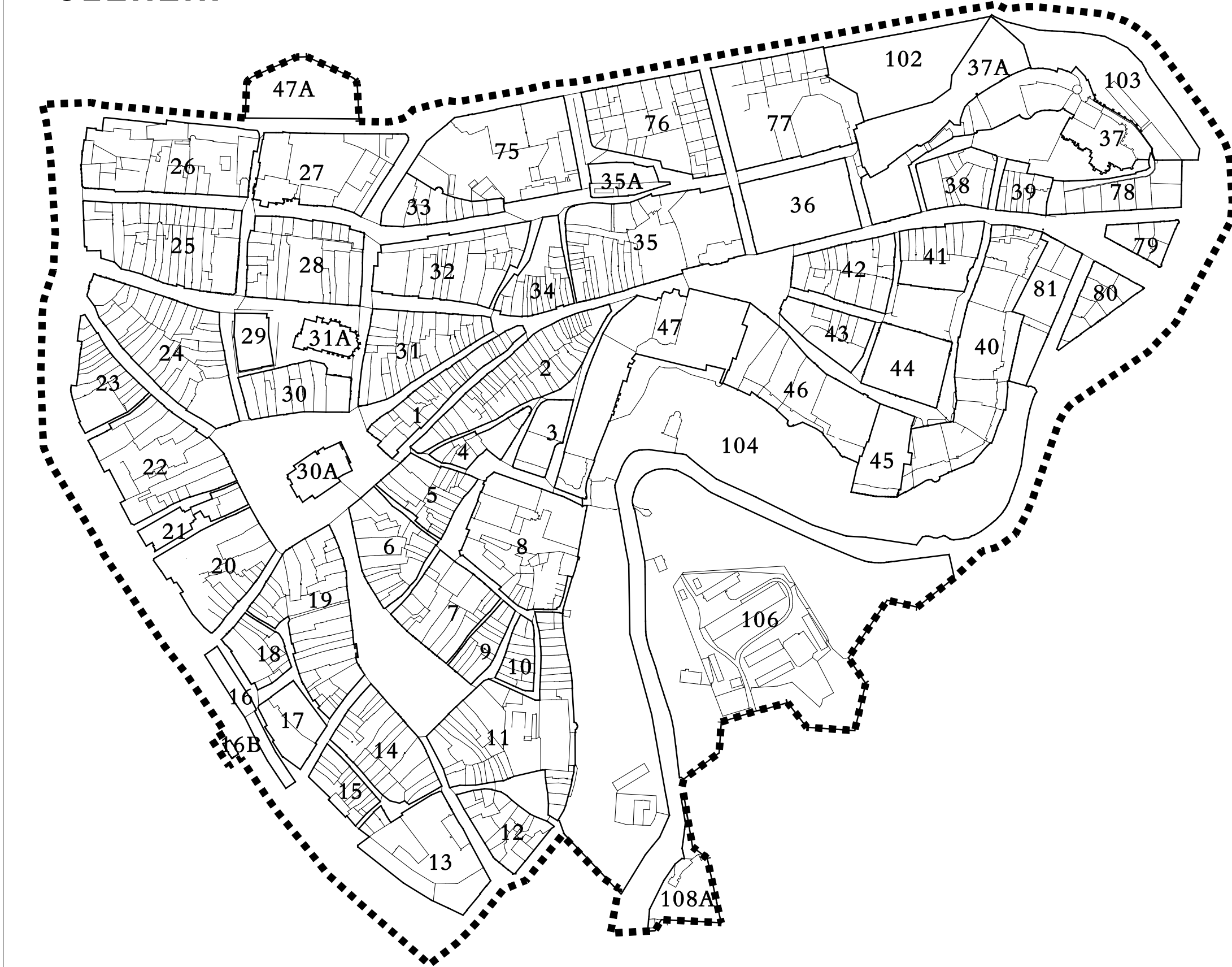


TKB- Radčkov
TKB- pošta Kopeček

LEGENDA:

- | STAV | NÁVRH |
|--------------------------------|---|
| ZÁSOBOVÁNÍ ELEKTRIKOU ENERGIÍ: | |
| | KABELOVÉ VEDENÍ 22KV |
| | TRAFOSTANICE 22/0,4KV |
| | NOVÁ TS 22/0,4KV (NÁHRADA ZA TS 6KV) |
| | AI-14; BI-14; CI-14 |
| | ZNAČENÍ TS PROJEKTANTEM |
| SPOJÉ: | |
| | KABELOVOD |
| | ÚLOŽNÉ SĎELOVACÍ KABELY |
| | TELEFONNÍ ÚSTŘEDNA STÁVAJÍCÍ |
| | TRATOVÝ ROZVADEČ |
| | SÍTOVÝ ROZVADEČ |
| | RR PAPERSEK |
| ZÁSOBOVÁNÍ PLYNEM: | |
| | STL PLYNOVOD, NÁVRH VČETNĚ NAPOJENÍ OBJEKTU |
| | NTL PLYNOVOD, NÁVRH VČETNĚ NAPOJENÍ OBJEKTU |
| | VÝHLED REALIZACE NTL PLYNOVODU |
| | ODBĚRATELÉ V KATEGORII VELKOODBĚR |
| | ODBĚRATELÉ V KATEGORII MALOODBĚR |
| VODOVOD: | |
| | VODOVODNÍ RADY S PŘÍPOJKAMI |
| | VODOVODNÍ RADY NAVRŽENÉ K VÝMĚNĚ, REKONSTRUKCI |
| | VODOVODNÍ RADY NAVRŽENÉ KE ZRUŠENÍ |
| | HYDRANTY |
| | NADZEMNÍ HYDRANTY |
| KANALIZACE: | |
| | KANALIZACE S PŘÍPOJKAMI |
| | KANALIZACE NAVRŽENÁ K VÝMĚNĚ, REKONSTRUKCI |
| | ČÁRA ZÁTOPOVÉHO ÚZEMÍ STANOVĚNÁ OKRESNÍM ÚŘADEM V ROCE 1992 |
| | ČÁRA SKUTEČNÉHO ZATOPENÍ PŘI ZÁPLAVÁCH V ČERVENCÍ 1997 |
| VYTÁPĚNÍ: | |
| | TEPLOVODNÍ SÍŤ CZT MĚSTA |
| | PŘEDÁVACÍ STANICE CZT |
| | STÁVAJÍCÍ PLYNOVÁ KOTELNA - 0min 200 kW |
| | STÁVAJÍCÍ KOTELNA NA PEVNÉ PALIVO - 0min 200 kW |
| | HRANICE MOŽNÉHO NAPOJENÍ NA CZT MĚSTA |
| | HRANICE MPR A ŘEŠENÉHO ÚZEMÍ |
| | ČÍSLA PARCELNÍ |
| | ČÍSLA POPSINÁ |
| | ČÍSLA ULIČNÍ |

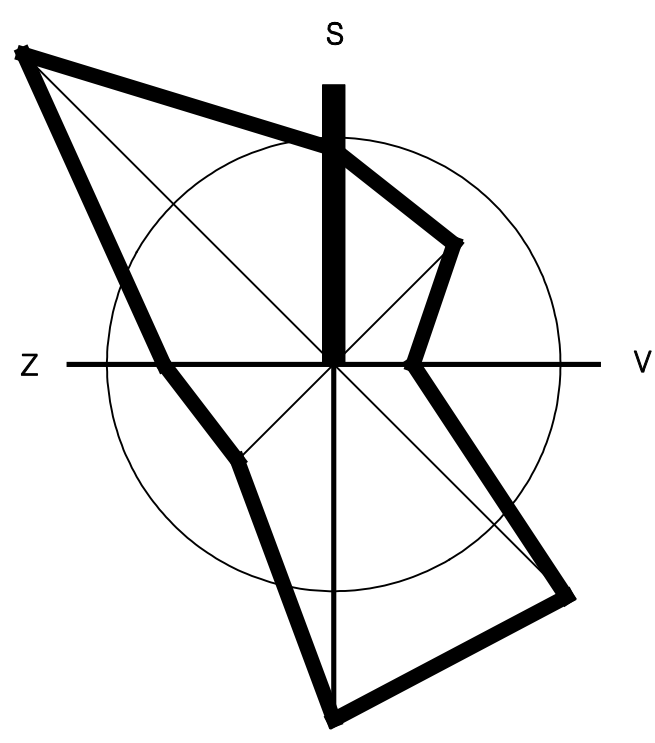
ČLENĚNÍ ÚZEMÍ NA BLOKY



KONCEPCE TECHNICKÉ INFRASTRUKTURY

VÝKRES Č. 1/05

LIST A



ÚPLNÉ ZNĚNÍ
PO SOUBORU ZMĚN Č. XII.
REGULAČNÍHO PLÁNU
MĚSTSKÉ PAMÁTKOVÉ REZERVACE
OLOMOUC