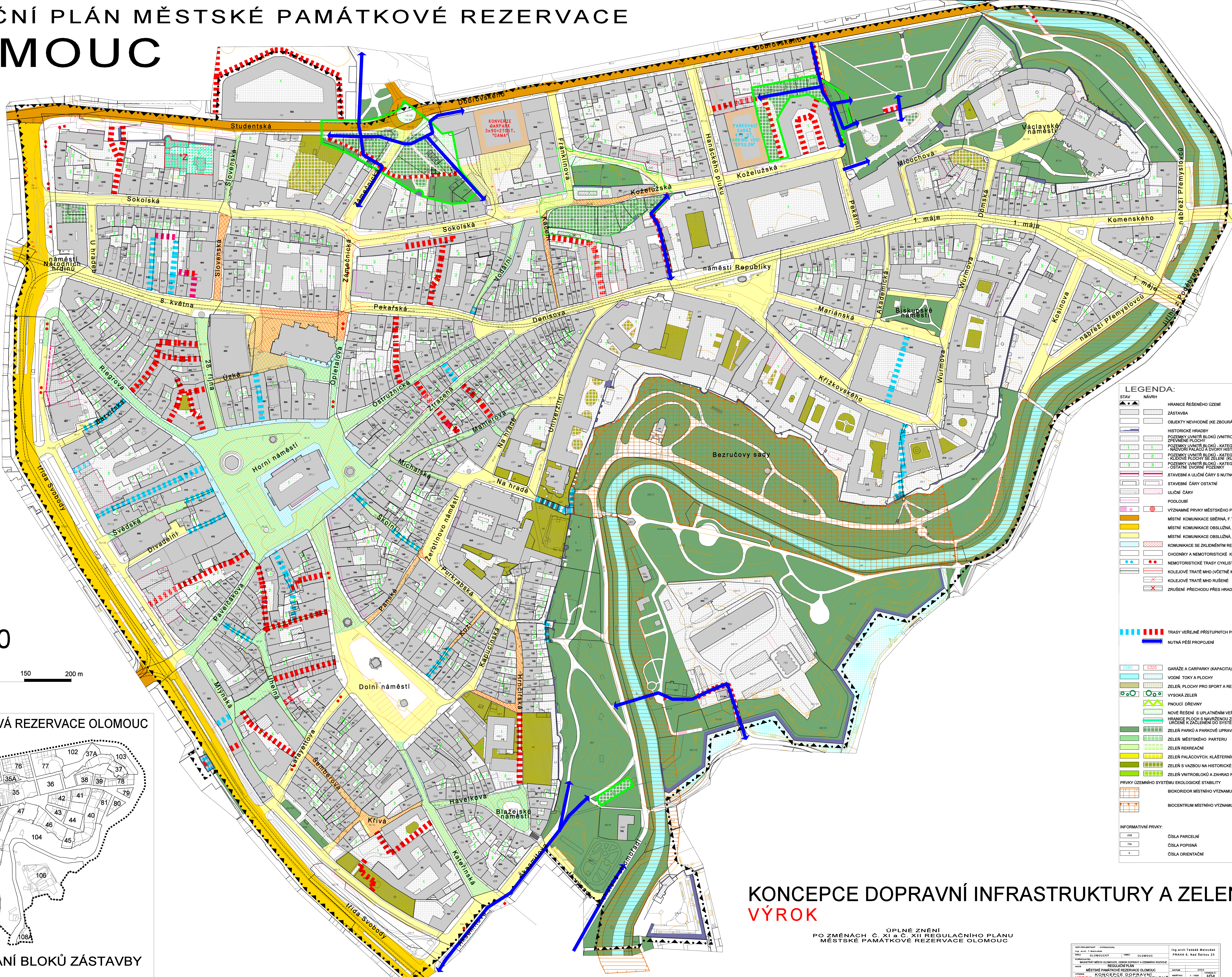



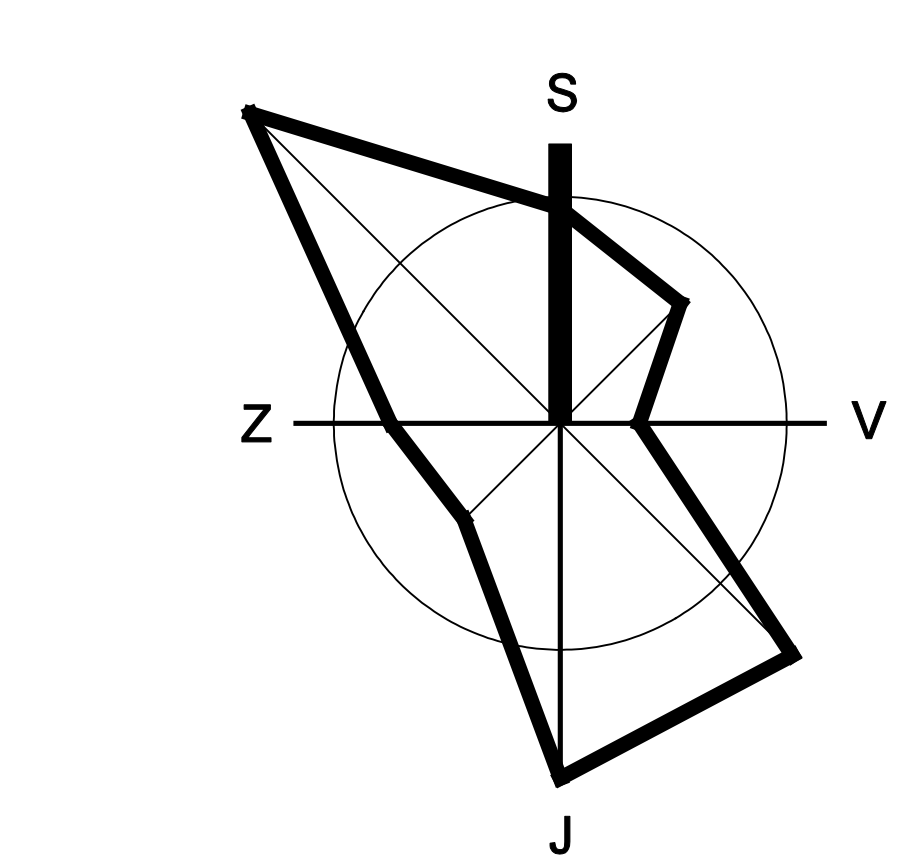
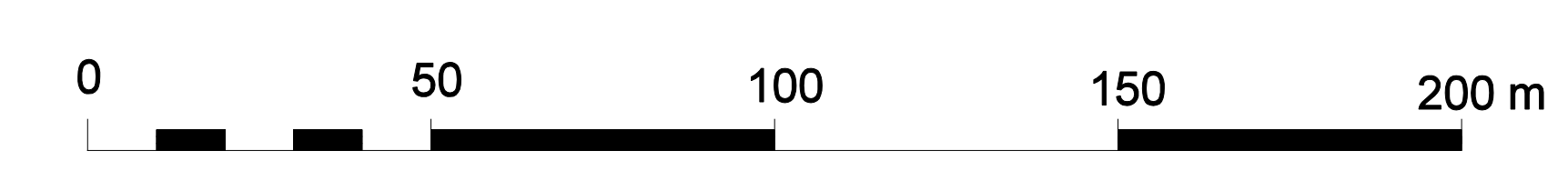
REGULAČNÍ PLÁN MĚSTSKÉ PAMÁTKOVÉ REZERVACE OLOMOUC



LEGENDA:

STAV	NÁVRH
[Symbol]	HRANICE ŘEŠENÉHO ÚZEMÍ
[Symbol]	ZÁSTAVBA
[Symbol]	OBJEKTY NEVHODNÉ (KE ZBOURÁNÍ A DOŽITÍ)
[Symbol]	HISTORICKÉ HRADBY
[Symbol]	POZEMKY VNITŘÍ BLOKŮ (VNITROBLOKY) - ZPEVNĚNÉ PLOCHY
[Symbol]	POZEMKY VNITŘÍ BLOKŮ - KATEGORIE "1"
[Symbol]	NADVORÍ PALACŮV A DVORY HISTORICKÝCH BUDOV
[Symbol]	POZEMKY VNITŘÍ BLOKŮ - KATEGORIE "2"
[Symbol]	KLIDOVÉ PLOCHY ZE ZELĚNÍ (KLIDOVÁ ŽÁZEMÍ DOMŮ)
[Symbol]	POZEMKY VNITŘÍ BLOKŮ - KATEGORIE "3"
[Symbol]	OSTATNÍ DVORNÍ POZEMKY
[Symbol]	STAVĚNÍ A ULIČNÍ ČÁRY S NUTNOSTÍ ZACHOVÁNÍ
[Symbol]	STAVĚNÍ ČÁRY OSTATNÍ
[Symbol]	ULIČNÍ ČÁRY
[Symbol]	PODOLUBÍ
[Symbol]	VÝZNAMNÉ PRVKY MĚSTSKÉHO PARTERU
[Symbol]	MÍSTNÍ KOMUNIKACE SBĚRNÁ, F. TR. B2
[Symbol]	MÍSTNÍ KOMUNIKACE OBSLUŽNÁ, F. TR. C1
[Symbol]	MÍSTNÍ KOMUNIKACE OBSLUŽNÁ, F. TR. C2.3
[Symbol]	KOMUNIKACE SE ZKLIDNĚNÝM REŽIMEM
[Symbol]	CHODNÍKY A NEMOTORISTICKÉ KOMUNIKACE D3
[Symbol]	NEMOTORISTICKÉ TRASY CYKLISTICKÉ D2
[Symbol]	KOLEJOVÉ TRATĚ MHD (VČETNĚ MANIPULAČNÍCH)
[Symbol]	KOLEJOVÉ TRATĚ MHD RUŠENÉ
[Symbol]	ZRUŠENÍ PŘECHODŮ PŘES HRADBY
[Symbol]	TRASY VEŘEJNĚ PŘÍSTUPNÝCH PRŮCHODŮ
[Symbol]	NUTNÁ PĚŠÍ PROPOJENÍ
[Symbol]	GAŘAŽE A GARPARKY (KAPACITA)
[Symbol]	VOVNÍ TOKY A PLOCHY
[Symbol]	ZELĚNÍ, PLOCHY PRO SPORT A REKREACI
[Symbol]	VYSOKÁ ZELĚNÍ
[Symbol]	PNOUCÍ DŘEVINY
[Symbol]	NOVÉ ŘEŠENÍ S UPLATNĚNÍM VEŘEJNÉ ZELĚNÉ
[Symbol]	HRANICE PLOCH S NAVRŽENOU ZMĚNOU VYUŽITÍ
[Symbol]	URČENÉ K ZACLEPENÍ DO SYSTÉMU VEŘEJ. ZEL.
[Symbol]	ZELĚNÍ MĚSTSKÉHO PARTERU
[Symbol]	ZELĚNÍ REKREACNÍ
[Symbol]	ZELĚNÍ PALACOVÝCH, KLÁŠTERNÍCH ZAHRAD
[Symbol]	ZELĚNÍ S VAZBOU NA HISTORICKÉ HRADBY
[Symbol]	ZELĚNÍ VNITROBLOKŮ A ZAHRAD RODINÝCH DOMŮ
[Symbol]	PRVKY ÚZEMNÍHO SYSTÉMU EKOLOGICKÉ STABILITY
[Symbol]	BIOKORIDOR MÍSTNÍHO VÝZNAMU
[Symbol]	BIOCENTRUM MÍSTNÍHO VÝZNAMU
[Symbol]	INFORMATIVNÍ PRVKY:
[Symbol]	ČÍSLA PARCELNÍ
[Symbol]	ČÍSLA POPIŠNÁ
[Symbol]	ČÍSLA ORIENTAČNÍ

1 : 1000



MĚSTSKÁ PAMÁTKOVÁ REZERVACE OLOMOUC

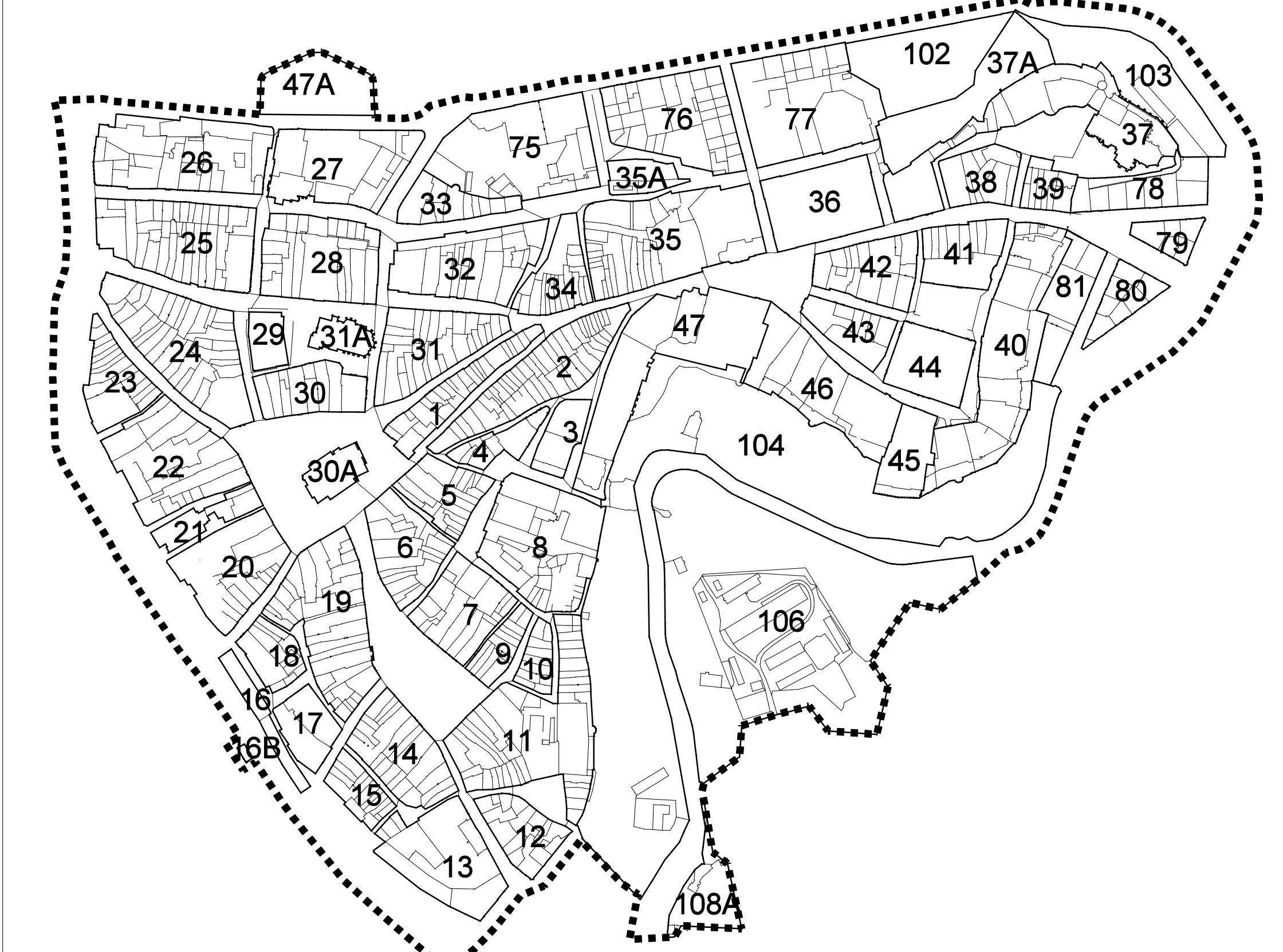


SCHÉMA ČÍSLOVÁNÍ BLOKŮ ZÁSTAVBY

KONCEPCE DOPRAVNÍ INFRASTRUKTURY A ZELENĚ VÝROK

ÚPLNĚ ZNĚNÍ
PO ZMĚNÁCH Č. XI a Č. XII
MĚSTSKÉ PAMÁTKOVÉ REZERVACE OLOMOUC