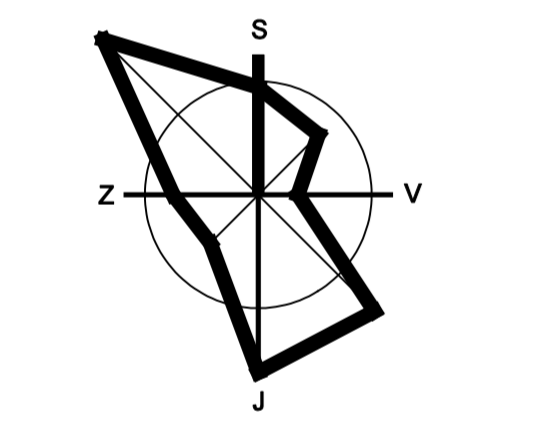


# REGULAČNÍ PLÁN MĚSTSKÉ PAMÁTKOVÉ REZERVACE OLOMOUC



1 : 2000



## MĚSTSKÁ PAMÁTKOVÁ REZERVACE OLOMOUC

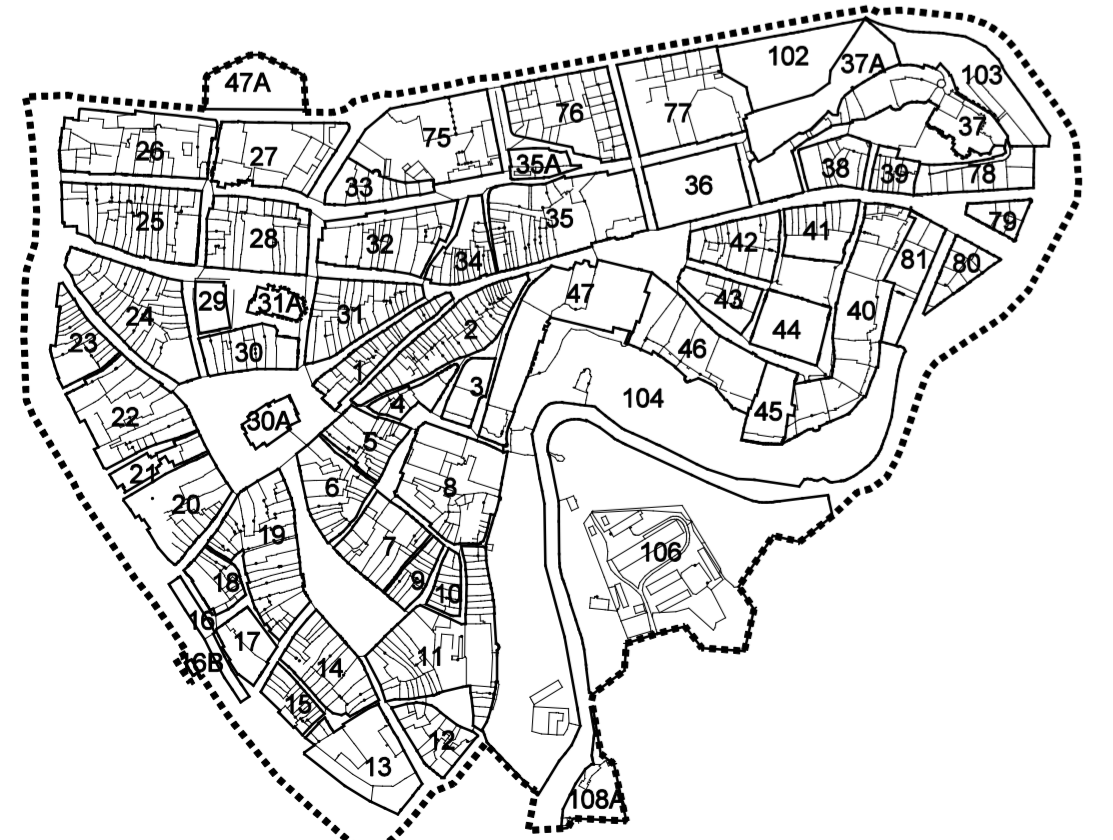
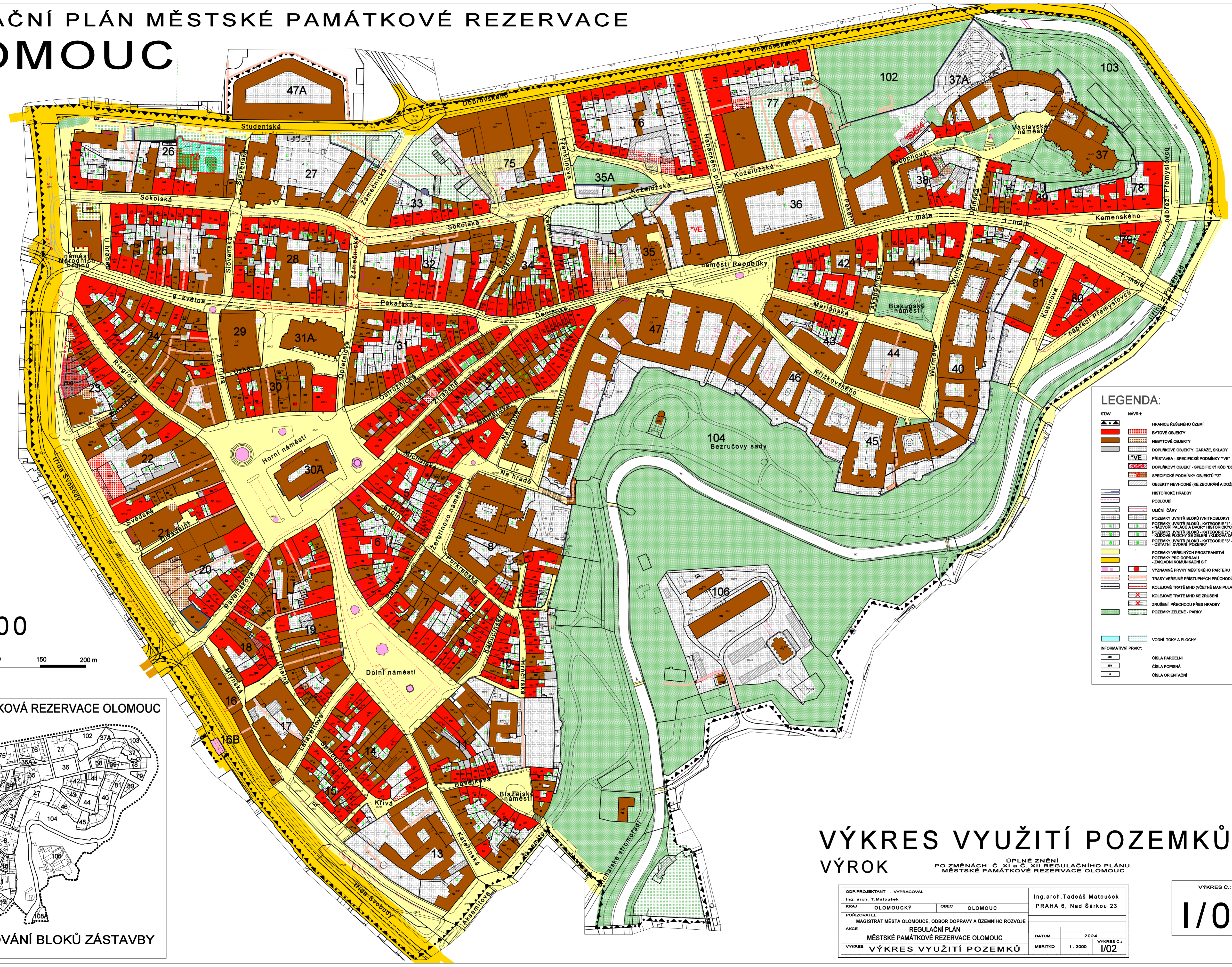


SCHÉMA ČÍSLOVÁNÍ BLOKŮ ZÁSTAVBY



**LEGENDA:**

STAV:	NÁVRH:	HRANICE ŘEŠENÉHO ÚZEMÍ
BYTOVÉ OBJEKTY	BYTOVÉ OBJEKTY	BYTOVÉ OBJEKTY
NEBYTOVÉ OBJEKTY	NEBYTOVÉ OBJEKTY	NEBYTOVÉ OBJEKTY
DOPLNKOVÉ OBJEKTY, GARÁŽE, SKLADY	DOPLNKOVÉ OBJEKTY, GARÁŽE, SKLADY	DOPLNKOVÉ OBJEKTY, GARÁŽE, SKLADY
PŘÍSTAVBA - SPECIFICKÝ KÓD "VE"	PŘÍSTAVBA - SPECIFICKÝ KÓD "VE"	PŘÍSTAVBA - SPECIFICKÝ KÓD "VE"
DOPLNKOVÉ OBJEKTY - SPECIFICKÝ KÓD "DS4"	DOPLNKOVÉ OBJEKTY - SPECIFICKÝ KÓD "DS4"	DOPLNKOVÉ OBJEKTY - SPECIFICKÝ KÓD "DS4"
SPECIFICKÉ PODMÍNKY OBJEKTŮ "Z"	SPECIFICKÉ PODMÍNKY OBJEKTŮ "Z"	SPECIFICKÉ PODMÍNKY OBJEKTŮ "Z"
OBJEKTY NEVHODNÉ (KE ZBOURÁNÍ A DOŽÍTÍ)	OBJEKTY NEVHODNÉ (KE ZBOURÁNÍ A DOŽÍTÍ)	OBJEKTY NEVHODNÉ (KE ZBOURÁNÍ A DOŽÍTÍ)
HISTORICKÉ HRADBY	HISTORICKÉ HRADBY	HISTORICKÉ HRADBY
PODLÓUBÍ	PODLÓUBÍ	PODLÓUBÍ
ULIČNÍ ČÁRY	ULIČNÍ ČÁRY	ULIČNÍ ČÁRY
POZEMKY VNITŘÍ BLOKŮ (VNITROBLOKY)	POZEMKY VNITŘÍ BLOKŮ (VNITROBLOKY)	POZEMKY VNITŘÍ BLOKŮ (VNITROBLOKY)
POZEMKY VNITŘÍ BLOKŮ - KATEGORIE "1"	POZEMKY VNITŘÍ BLOKŮ - KATEGORIE "1"	POZEMKY VNITŘÍ BLOKŮ - KATEGORIE "1"
NÁROVNÍ PALÁCIJ A DVORY HISTORICKÝCH BUDOV	NÁROVNÍ PALÁCIJ A DVORY HISTORICKÝCH BUDOV	NÁROVNÍ PALÁCIJ A DVORY HISTORICKÝCH BUDOV
POZEMKY VNITŘÍ BLOKŮ - KATEGORIE "2"	POZEMKY VNITŘÍ BLOKŮ - KATEGORIE "2"	POZEMKY VNITŘÍ BLOKŮ - KATEGORIE "2"
KULOVÉ DVORY (KULOVÁ ŽÁZEMÍ DOMŮ)	KULOVÉ DVORY (KULOVÁ ŽÁZEMÍ DOMŮ)	KULOVÉ DVORY (KULOVÁ ŽÁZEMÍ DOMŮ)
POZEMKY VNITŘÍ BLOKŮ - KATEGORIE "3"	POZEMKY VNITŘÍ BLOKŮ - KATEGORIE "3"	POZEMKY VNITŘÍ BLOKŮ - KATEGORIE "3"
OSTĚTNÉ DVORNÍ POZEMKY	OSTĚTNÉ DVORNÍ POZEMKY	OSTĚTNÉ DVORNÍ POZEMKY
POZEMKY VEŘEJNÝCH PROSTRANSTVÍ	POZEMKY VEŘEJNÝCH PROSTRANSTVÍ	POZEMKY VEŘEJNÝCH PROSTRANSTVÍ
POZEMKY PRO DOPRAVU	POZEMKY PRO DOPRAVU	POZEMKY PRO DOPRAVU
ZÁKLADNÍ KOMUNIKAČNÍ SÍŤ	ZÁKLADNÍ KOMUNIKAČNÍ SÍŤ	ZÁKLADNÍ KOMUNIKAČNÍ SÍŤ
VÝZNAMNÉ PRVKY MĚSTSKÉHO PARTERU	VÝZNAMNÉ PRVKY MĚSTSKÉHO PARTERU	VÝZNAMNÉ PRVKY MĚSTSKÉHO PARTERU
TRASY VEŘEJNÉ PŘÍSTUPNÝCH PRŮCHODŮ	TRASY VEŘEJNÉ PŘÍSTUPNÝCH PRŮCHODŮ	TRASY VEŘEJNÉ PŘÍSTUPNÝCH PRŮCHODŮ
KOLEJOVÉ TRATĚ MHD (VČETNĚ MANIPULAČNÍCH)	KOLEJOVÉ TRATĚ MHD (VČETNĚ MANIPULAČNÍCH)	KOLEJOVÉ TRATĚ MHD (VČETNĚ MANIPULAČNÍCH)
KOLEJOVÉ TRATĚ MHD KE ZRUŠENÍ	KOLEJOVÉ TRATĚ MHD KE ZRUŠENÍ	KOLEJOVÉ TRATĚ MHD KE ZRUŠENÍ
ZRUŠENÍ PŘECHODŮ PŘES HRADBY	ZRUŠENÍ PŘECHODŮ PŘES HRADBY	ZRUŠENÍ PŘECHODŮ PŘES HRADBY
POZEMKY ZELENĚ - PARY	POZEMKY ZELENĚ - PARY	POZEMKY ZELENĚ - PARY
POZEMKY ZELENĚ - PARY	POZEMKY ZELENĚ - PARY	POZEMKY ZELENĚ - PARY
VODNÍ TOKY A PLOCHY	VODNÍ TOKY A PLOCHY	VODNÍ TOKY A PLOCHY
INFORMATIVNÍ PRVKY:	INFORMATIVNÍ PRVKY:	INFORMATIVNÍ PRVKY:
ČÍSLO PARCELNÍ	ČÍSLO PARCELNÍ	ČÍSLO PARCELNÍ
ČÍSLO POPISNÁ	ČÍSLO POPISNÁ	ČÍSLO POPISNÁ
ČÍSLO ORIENTAČNÍ	ČÍSLO ORIENTAČNÍ	ČÍSLO ORIENTAČNÍ

## VÝKRES VYUŽITÍ POZEMKŮ VÝROK

ÚPLNÉ ZNĚNÍ  
PO ZMĚNÁCH Č. XI A Č. XII REGULÁČNÍHO PLÁNU  
MĚSTSKÉ PAMÁTKOVÉ REZERVACE OLOMOUC

ODP. PROJEKTANT - VYPRACOVAL Ing. arch. T. Matoušek	Ing. arch. Tadeáš Matoušek PRAHA 6, Nad Šárkou 23
KRAJ OLOMOUCKÝ	OBEC OLOMOUC
MAGISTRÁT MĚSTA OLOMOUCE, ODBOR DOPRAVY A ÚZEMNÍHO ROZVOJE	
AKCE REGULAČNÍ PLÁN MĚSTSKÉ PAMÁTKOVÉ REZERVACE OLOMOUC	
VÝKRES VÝKRES VYUŽITÍ POZEMKŮ	
DATUM 2024	VÝKRES Č. 1/02
MEŘÍTKO 1 : 2000	

VÝKRES Č.:  
**1/02**