
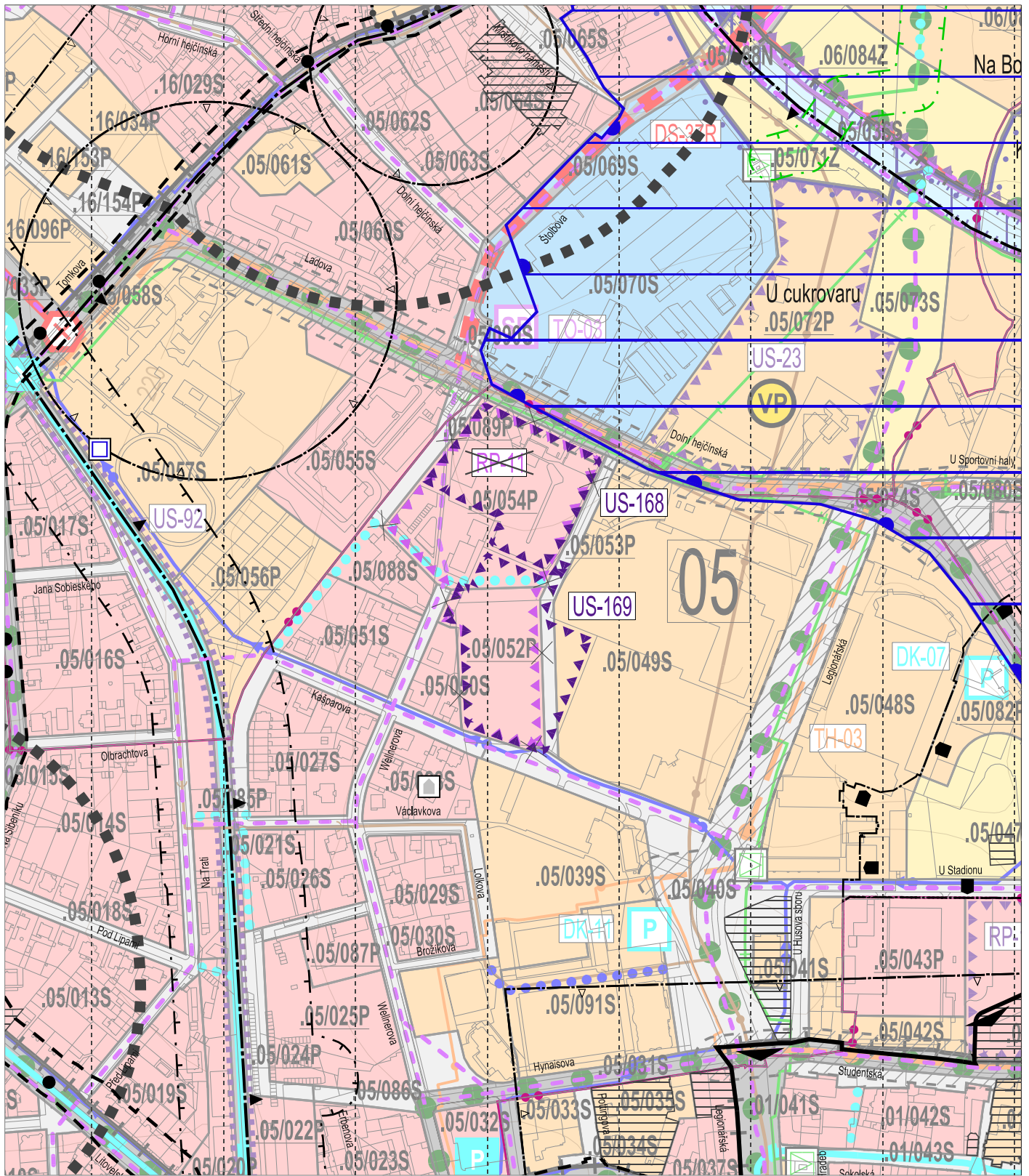


# ODŮVODNĚNÍ ZMĚNY ÚZEMNÍHO PLÁNU

## GRAFICKÁ ČÁST





ZÁLEŽITOSTI ŘEŠENÉ V SOUBORU ZMĚN Č. X/1:



PLOCHA, VE KTERÉ JE ROZHODOVÁNÍ O ZMĚNÁCH V ÚZEMÍ PODMÍNĚNO ZPRACOVÁNÍM ÚZEMNÍ STUDIE, A JEJÍ KÓD



PLOCHA, VE KTERÉ JE ROZHODOVÁNÍ O ZMĚNÁCH V ÚZEMÍ PODMÍNĚNO VYDÁNÍM REGULAČNÍHO PLÁNU, A JEJÍ KÓD – ZRUŠENO

PODKLADEM JE ZESVĚTLĚNÝ KOORDINAČNÍ VÝKRES DOSUD PLATNÉHO ÚP OLOMOUC A LIMITY VYUŽITÍ ÚZEMÍ.  
LEGENDA JE PŘIPOJENA NA SAMOSTATNÉM LISTU.

## ÚZEMNÍ PLÁN OLOMOUC

SOUBOR ZMĚN Č. X/1

STUPEŇ: -

DATUM: 2024

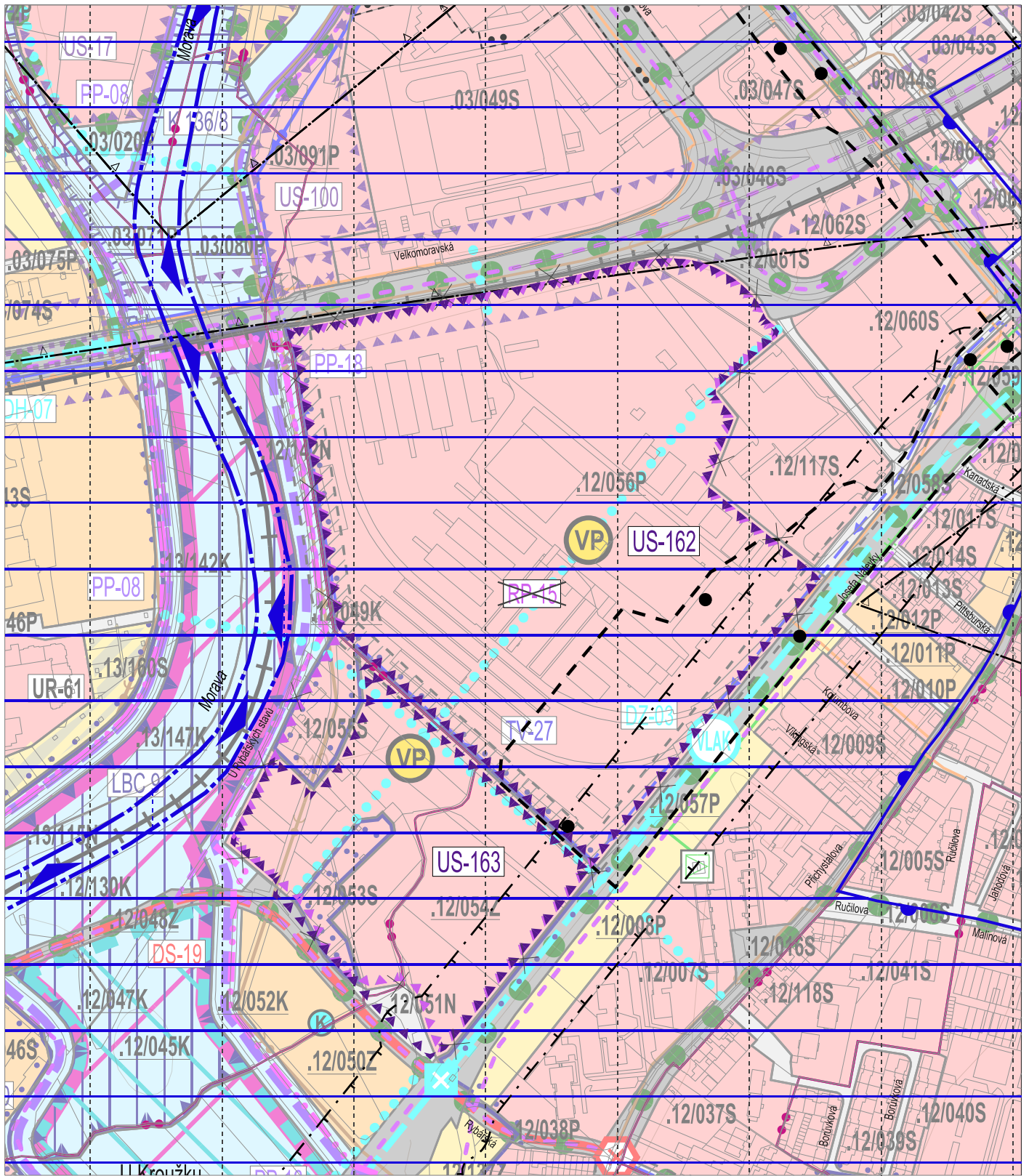
MĚŘÍTKO: 1 : 5 000

knesl kyncl architekti s.r.o.  
Šumavská 416/15, 602 00 Brno  
tel./fax: +420 541 592 134  
www.knesl-kyncl.cz

KOORDINAČNÍ VÝKRES

VÝŘEZ "A"

Z10.1-II/01A



ZÁLEŽITOSTI ŘEŠENÉ V SOUBORU ZMĚN Č. X/1:



PLOCHA, VE KTERÉ JE ROZHODOVÁNÍ O ZMĚNÁCH V ÚZEMÍ PODMÍNĚNO ZPRACOVÁNÍM ÚZEMNÍ STUDIE, A JEJÍ KÓD



PLOCHA, VE KTERÉ JE ROZHODOVÁNÍ O ZMĚNÁCH V ÚZEMÍ PODMÍNĚNO VYDÁNÍM REGULAČNÍHO PLÁNU, A JEJÍ KÓD – ZRUŠENO

PODKLADEM JE ZESVĚTLENÝ KOORDINAČNÍ VÝKRES DOSUD PLATNÉHO ÚP OLOMOUC A LIMITY VYUŽITÍ ÚZEMÍ.  
LEGENDA JE PŘÍPOJENA NA SAMOSTATNÉM LISTU.

**KOORDINAČNÍ VÝKRES**

**VÝŘEZ "B"**

## ÚZEMNÍ PLÁN OLOMOUC

SOUBOR ZMĚN Č. X/1

STUPEŇ: -

DATUM: 2024

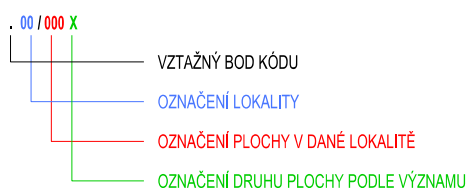
MĚŘÍTKO: 1 : 5 000

knesl kyncl architekti s.r.o.  
Šumavská 416/15, 602 00 Brno  
tel./fax: +420 541 592 134  
www.knesl-kyncl.com

Z10.1-II/01B

STAV, ROZVOJ	ÚZEMNÍ REZERVA	
		PLOCHY SMÍŠENÉ OBYTNÉ (B)
		PLOCHY SMÍŠENÉ VÝROBNÍ (V)
		PLOCHY VEŘEJNÉ REKREACE (R)
		PLOCHY INDIVIDUÁLNÍ REKREACE (Z)
		PLOCHY VEŘEJNÉHO VYBAVENÍ (O)
		PLOCHY VEŘEJNÝCH PROSTRANSTVÍ (P)
		PLOCHY DOPRAVNÍ INFRASTRUKTURY (D)
		PLOCHY TECHNICKÉ INFRASTRUKTURY (T)
		PLOCHY ZEMĚDĚLSKÉ (N)
		PLOCHY VODNÍ A VODOHOSPODÁŘSKÉ (W)

	KÓD STABILIZOVANÉ PLOCHY
	KÓD ROZVOJOVÉ PLOCHY
	KÓD PLOCHY NEBO KORIDORU ÚZEMNÍ REZERVY



DRUH PLOCHY PODLE VÝZNAMU JE URČEN POMOCÍ PÍSMENE NA POSLEDNÍM MÍSTĚ KÓDU:

- S = PLOCHA STABILIZOVANÁ V ZASTAVĚNÉM ÚZEMÍ
- P = PLOCHA PŘESTAVBY
- Z = PLOCHA ZASTAVITELNÁ
- N = PLOCHA STABILIZOVANÁ V NEZASTAVĚNÉM ÚZEMÍ
- K = PLOCHA PRO ZMĚNU VYUŽITÍ V NEZASTAVĚNÉM ÚZEMÍ
- R = PLOCHA REKULTIVACE

	HRANICE ZASTAVĚNÉHO ÚZEMÍ
	HRANICE KOMPAKTNÍHO SÍDLA
	ROZHRANÍ LOKALIT
	ROZHRANÍ PLOCH
	PLOCHA, VE KTERÉ JE ROZHODOVÁNÍ O ZMĚNÁCH V ÚZEMÍ PODMÍNĚNO ZPRACOVÁNÍM ÚZEMNÍ STUDIE, A JEJÍ KÓD
	PLOCHA, VE KTERÉ JE ROZHODOVÁNÍ O ZMĚNÁCH V ÚZEMÍ PODMÍNĚNO VYDÁNÍM REGULAČNÍHO PLÁNU, A JEJÍ KÓD
	VEŘEJNÉ PROSTRANSTVÍ PLOVOUCÍ
	ZELEŇ LINIOVÁ
	KEMP
	PĚŠÍ PROPOJENÍ
	PASÁŽ
	KORIDOR CYKLISTICKÉ DOPRAVY DC-01
	ÚSES – BIODORIDOR NADREGIONÁLNÍ A JEHO KÓD
	ÚSES – BIOCENTRUM LOKÁLNÍ A JEHO KÓD
	HODNOTNÁ ČÁST KRAJINY
	REKREAČNĚ PŘÍRODNÍ PRSTENEC

STAV	NÁVRH	ÚZ. REZERVA	
			TRAMVAJOVÁ TRÁŤ
			KÓD PRVKU DI PRO HROMADNOU DOPRAVU
			ŽELEZNIČNÍ TRÁŤ
			KÓD PRVKU DI PRO ŽELEZNIČNÍ DOPRAVU
			KŘÍŽENÍ S ŽELEZNIČNÍ TRATÍ
			ZÁKLADNÍ KOMUNIKAČNÍ SÍŤ MĚSTA
			KŘÍŽOVATKA NA ZÁKLADNÍ KOMUNIKAČNÍ SÍTI MĚSTA
			KÓD PRVKU DI PRO SILNIČNÍ DOPRAVU
			OBJEKT NEBO PLOCHA STATICKÉ DOPRAVY
			VODOVODNÍ ŘAD HLAVNÍ
			VODOVODNÍ ŘAD VÝZNAMNÝ
			KÓD PRVKU TI – PRO ZÁSOBOVÁNÍ PITNOU VODOU
			KANALIZAČNÍ STOKA HLAVNÍ
			KANALIZAČNÍ STOKA VÝZNAMNÁ
			SBĚRNÝ DVŮR
			KÓD PRVKU TI – PRO ODPADOVÉ HOSPODÁŘSTVÍ
			REGULAČNÍ STANICE PLYNU
			PLYNOVOD VTL
			PLYNOVOD STL VÝZNAMNÝ
			TEPLOVODNÍ VEDENÍ VÝZNAMNÉ
			KÓD PRVKU TI – PRO ZÁSOBOVÁNÍ TEPEM
			ELEKTRONICKÉ KOMUNIKAČNÍ VEDENÍ VÝZNAMNÉ
			KORIDOR TECHNICKÉ INFRASTRUKTURY
			PROTIPOVODŇOVÉ OPATŘENÍ
			KÓD NAVRŽENÉHO PRVKU KONC. PROTIPOVOD. OCHRANY

#### VYBRANÉ LIMITY VYUŽITÍ ÚZEMÍ

	NEMOVITÁ KULTURNÍ PAMÁTKA
	NEMOVITÁ KULTURNÍ PAMÁTKA – OBJEKT MALÉHO ROZSAHU
	MĚSTSKÁ PAMÁTKOVÁ REZERVACE OLOMOUC
	OCHRANNÉ PÁSMO MĚSTSKÉ PAMÁTKOVÉ REZERVACE OLOMOUC
	OCHRANNÉ PÁSMO KULTURNÍCH PAMÁTEK
	ÚZEMÍ S ARCHEOLOGICKÝMI NÁLEZY
	MONITOROVACÍ STANICE ČHMÚ
	CHRÁNĚNÁ OBLAST PŘÍROZENÉ AKUMULACE VOD, KVARTÉR ŘEKY MORAVY
	ZÁPLAVOVÉ ÚZEMÍ STANOVENÉ Q100
	OCHRANNÉ PÁSMO ŽELEZNIČNÍ TRATĚ NEBO VLEČKY
	ZÁJMOVÉ ÚZEMÍ OBJEKTU DŮLEŽITÉHO PRO OBRANU STÁTU
	ZÁJMOVÉ ÚZEMÍ MO PRO VEŠKEROU NADZEMNÍ VÝSTAVBU
	ZÁJMOVÉ ÚZEMÍ MO PRO PODPOVRCHOVÉ STAVBY A VEŠKERÉ ZEMNÍ PRÁCE
	HRANICE KATASTRÁLNÍHO ÚZEMÍ A JEHO NÁZEV

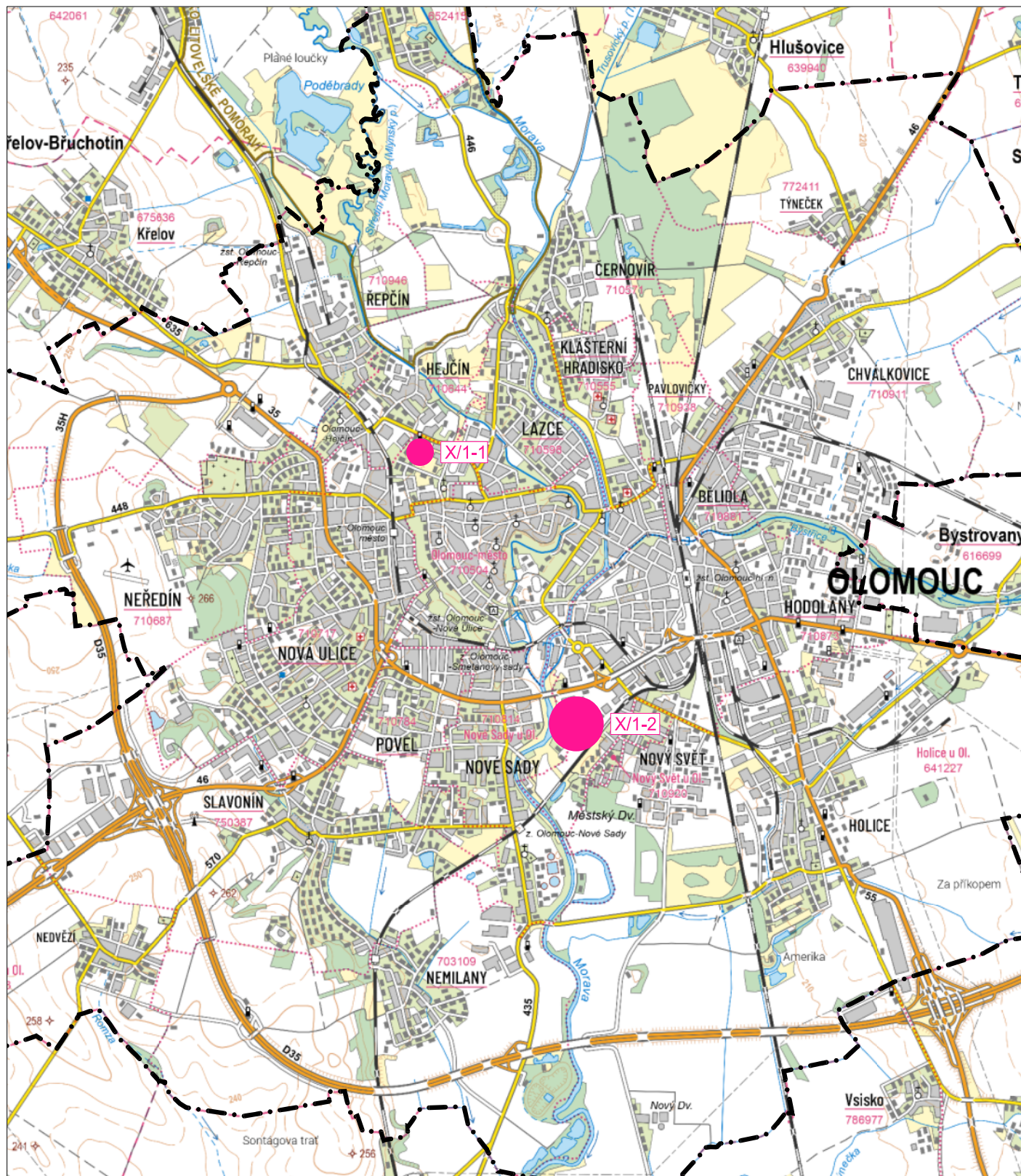
**ÚZEMNÍ PLÁN OLOMOUC**  
SOUBOR ZMĚN Č. X/1

knesl kynčl architekti s.r.o.  
Šumavská 416/15, 602 00 Brno  
tel./fax: +420 541 592 134  
www.knesl-kyncl.com

**KOORDINAČNÍ VÝKRES**

LEGENDA

Z10.1-II/01LEG



LOKALITY DÍLČÍCH ZMĚN

X/1-0

OZNAČENÍ LOKALIT DÍLČÍCH ZMĚN



HRANICE SPRÁVNÍHO ÚZEMÍ MĚSTA OLOMOUCE

PODKLADEM VÝKRESU JE ZÁKLADNÍ TOPOGRAFICKÁ MAPA 1:50 000 (© ČÚŽK)

## ÚZEMNÍ PLÁN OLOMOUC

SOUBOR ZMĚN Č. X/1

STUPEŇ: -

DATUM: 2024

MĚŘÍTKO: 1:50 000

knesl kynčl architekti s.r.o.  
 Šumavská 416/15, 602 00 Brno  
 tel./fax: +420 541 592 134  
 www.knesl-kyncl.com

Z10.1-II/02 VÝKRES ŠIRŠÍCH VZTAHŮ

Z10.1-II/02