
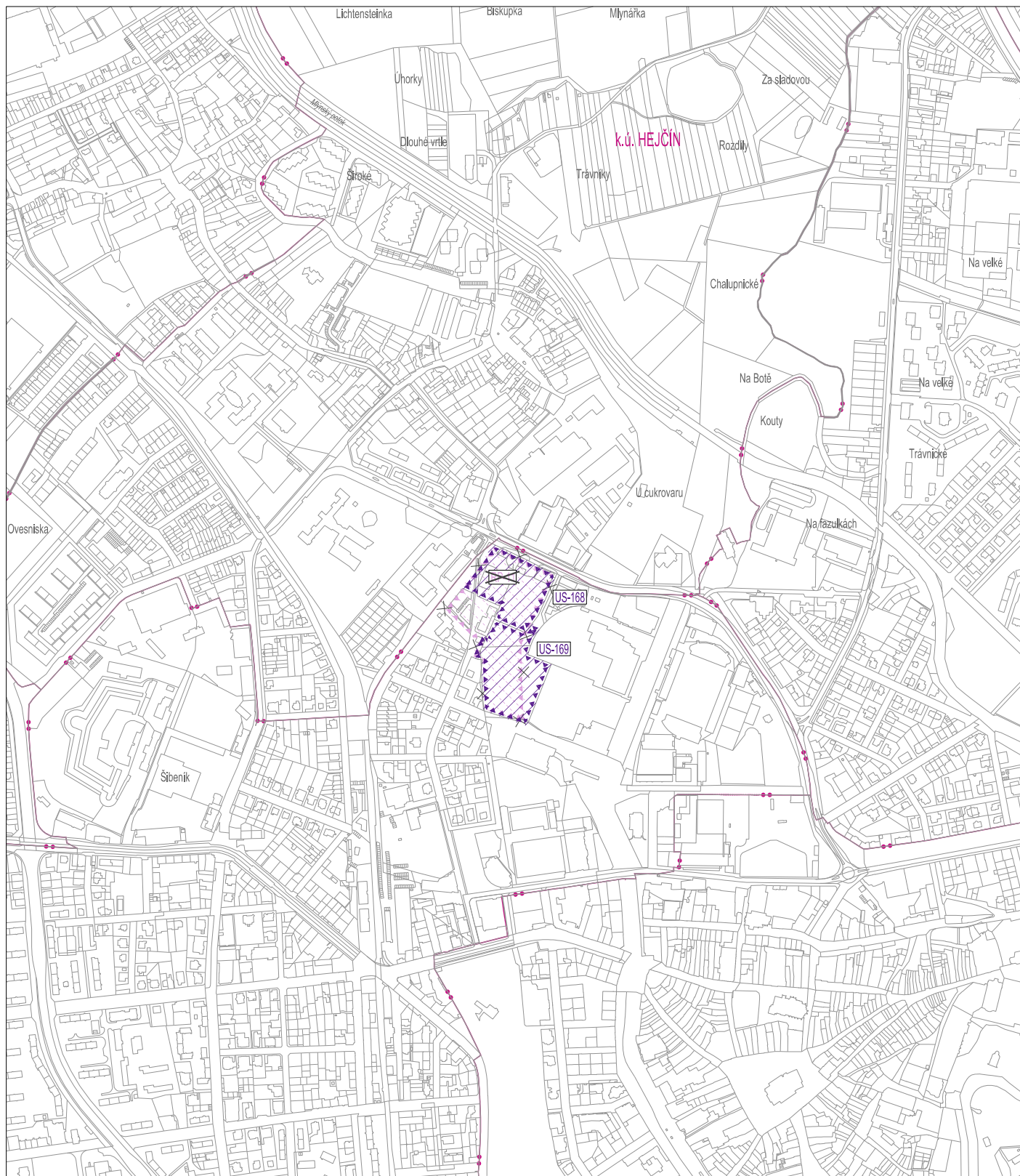


ZMĚNA ÚZEMNÍHO PLÁNU (VÝROK)

GRAFICKÁ ČÁST





PLOCHA, VE KTERÉ JE ROZHODOVÁNÍ O ZMĚNÁCH V ÚZEMÍ
PODMÍNĚNO ZPRACOVÁNÍM ÚZEMNÍ STUDIE, A JEJÍ KÓD



PLOCHA, VE KTERÉ JE ROZHODOVÁNÍ O ZMĚNÁCH V ÚZEMÍ
PODMÍNĚNO VYDÁNÍM REGULAČNÍHO PLÁNU, A JEJÍ KÓD – ZRUŠENO

PRVKY MAPOVÉHO DÍLA



HRANICE KATASTRÁLNÍHO ÚZEMÍ A JEHO NÁZEV



POLOHOPIS – DIGITÁLNÍ KATASTRÁLNÍ MAPA

ÚZEMNÍ PLÁN OLOMOUČ

SOUBOR ZMĚN Č. X/1

STUPEŇ: -

DATUM: 2024

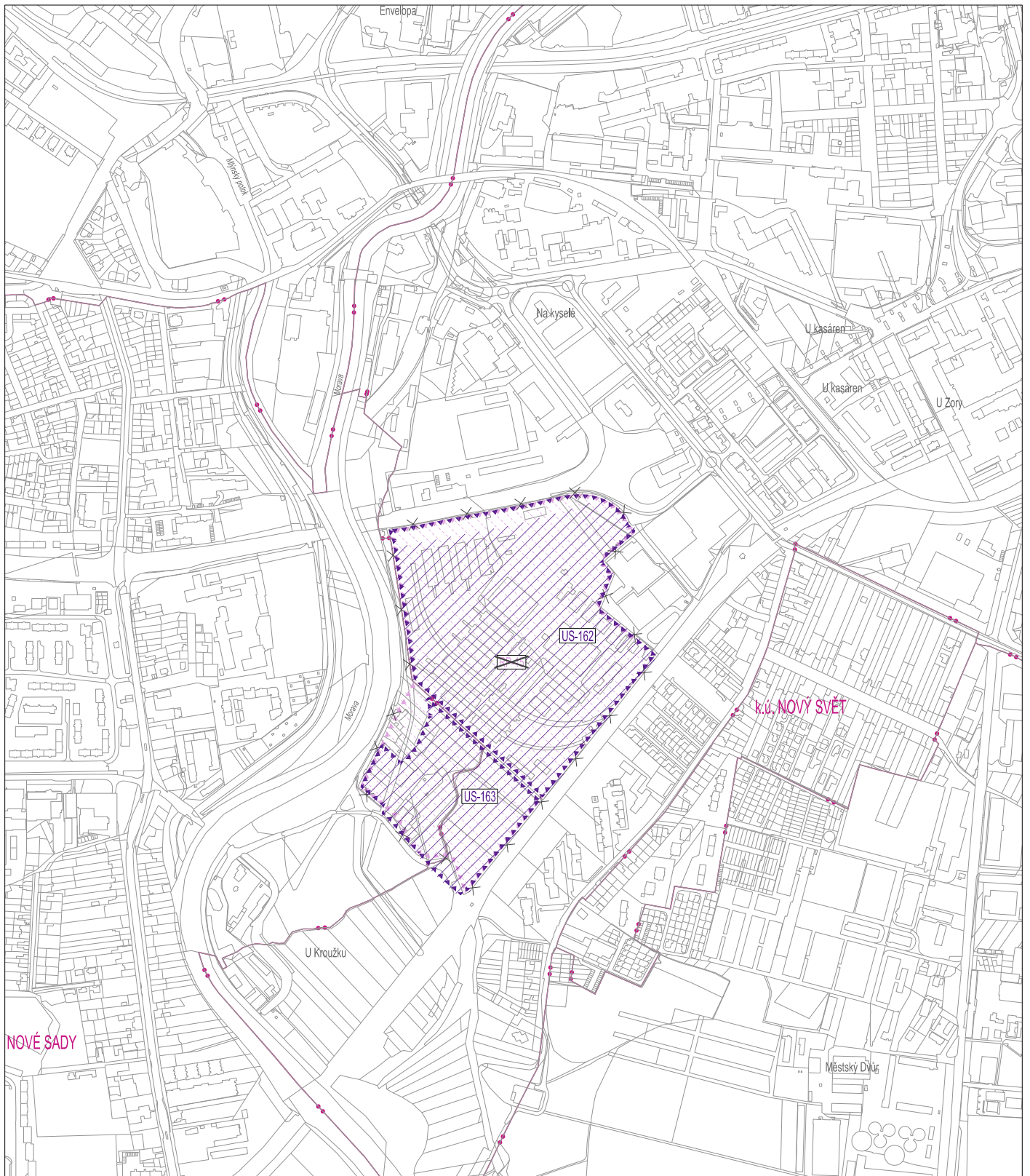
MĚŘÍTKO: 1:10 000

knesl kynčl architekti s.r.o.
Šumavská 416/15, 602 00 Brno
tel./fax: +420 541 592 134
www.knesl-kyncl.com

Z10.1-I/01 VÝKRES ZÁKLADNÍHO ČLENĚNÍ ÚZEMÍ

VÝŘEZ "A"

Z10.1-I/01A



PLOCHA, VE KTERÉ JE ROZHODOVÁNÍ O ZMĚNÁCH V ÚZEMÍ
PODMÍNĚNO ZPRACOVÁNÍM ÚZEMNÍ STUDIE, A JEJÍ KÓD



PLOCHA, VE KTERÉ JE ROZHODOVÁNÍ O ZMĚNÁCH V ÚZEMÍ
PODMÍNĚNO VYDÁNÍM REGULAČNÍHO PLÁNU, A JEJÍ KÓD – ZRUŠENO

PRVKY MAPOVÉHO DÍLA



HRANICE KATASTRÁLNÍHO ÚZEMÍ A JEHO NÁZEV



POLOHOPIS – DIGITÁLNÍ KATASTRÁLNÍ MAPA

ÚZEMNÍ PLÁN OLOMOUČ

SOUBOR ZMĚN Č. X/1

STUPEŇ: -

DATUM: 2024

MĚŘÍTKO: 1:10 000

knesl kynčl architekti s.r.o.
Šumavská 416/15, 602 00 Brno
tel./fax: +420 541 592 134
www.knesl-kyncl.com

Z10.1-I/01 VÝKRES ZÁKLADNÍHO ČLENĚNÍ ÚZEMÍ

VÝŘEZ "B"

Z10.1-I/01B