


Opatření obecné povahy č. 1/2022

Zastupitelstvo města Olomouce jako příslušný správní orgán dle ust. § 6 odst. 5 písm. c) zákona č.183/2006 Sb., o územním plánu a stavebním řádu (stavební zákon), ve znění pozdějších předpisů (dále jen „stavební zákon“), v souladu s ust. § 171 až § 174 zákona č.500/2004 Sb., správní řád, ve znění pozdějších předpisů (dále jen správní řád), a ust. §13 a přílohy č. 7 vyhlášky č.500/2006 Sb., o územně analytických podkladech, územně plánovací dokumentaci a způsobu evidence územně plánovací činnosti, ve znění pozdějších předpisů

vydává

ÚZEMNÍ PLÁN OLOMOUC > ZMĚNA Č. XII <



ZÁZNAM O ÚČINNOSTI	
Správní orgán, který změnu územního plánu vydal: Zastupitelstvo města Olomouce	(otisk úředního razítka)
Datum nabytí účinnosti změny:	
Pořizovatel: Magistrát města Olomouce	
Oprávněná úřední osoba pořizovatele: Ing. Marek Černý, vedoucí odboru dopravy a územního rozvoje	

ZMĚNA Č. XII ÚZEMNÍHO PLÁNU OLOMOUC**OBJEDNATEL:****Statutární město Olomouc**

Horní náměstí č. p. 583, 779 11 Olomouc, IČ: 00299308

JUDr. Martin Major, MBA, náměstek primátora

POŘIZOVATEL:**Magistrát města Olomouce**

Odbor koncepce a rozvoje

Hynaisova 10, 779 11 Olomouc

Ing. Marek Černý, vedoucí odboru

ZPRACOVATEL:**knesl kynčl architekti s.r.o.**

architektonický ateliér

Šumavská 416/15, 602 00 Brno, IČ: 47912481

garant projektu:

doc. Ing. arch. Jakub Kynčl, Ph.D.

koncepce:

Ing. arch. Jiří Knesl

doc. Ing. arch. Jakub Kynčl, Ph.D.

Ing. arch. Bohuš Zoubek

Ing. arch. Jan Špirit

Ing. arch. Katarína Vankušová

zábor půdního fondu:

knesl kynčl architekti, s.r.o.

Ing. arch. Jiří Knesl

ZMĚNA Č. XII ÚZEMNÍHO PLÁNU OLOMOUC
TEXTOVÁ ČÁST (VÝROK)

I. Změny v textové části územního plánu (výroku):

- (1) V bodě 4.10.12. v písm. a) třinácté odrážky se ruší text „12/045K,“ a text „12/099K, 12/100K, 12/136K“.
- (2) V bodě 4.10.12. v písm. a) čtyřicáté deváté odrážky začínající textem „vybudovat protipovodňové opatření na levém břehu Moravy“ se za text „na plochách“ vkládá text „12/045K, 12/047K,“, za text „12/052K“ se vkládá text „12/099K, 12/100K,“ a za text „12/133K“ se vkládá čárka a text „12/136K“.
- (3) V bodě 4.10.12. v písm. b) první odrážky se text „12/047N“ nahrazuje textem „12/047K“.
- (4) V bodě 4.10.12. v písm. b) páté odrážky se ruší text „12/036K, 12/045K, 12/047N,“ a text „12/099K,“.
- (5) V bodě 8.1.3. v písm. a) se za text „08/035K,“ vkládá text „12/045K, 12/047K,“, za text „12/074K“ se vkládá text „12/099K, 12/100K“ a za text „12/133K“ se vkládá text „12/136K“.

II. Změny v Příloze č. 1 (Tabulka ploch):

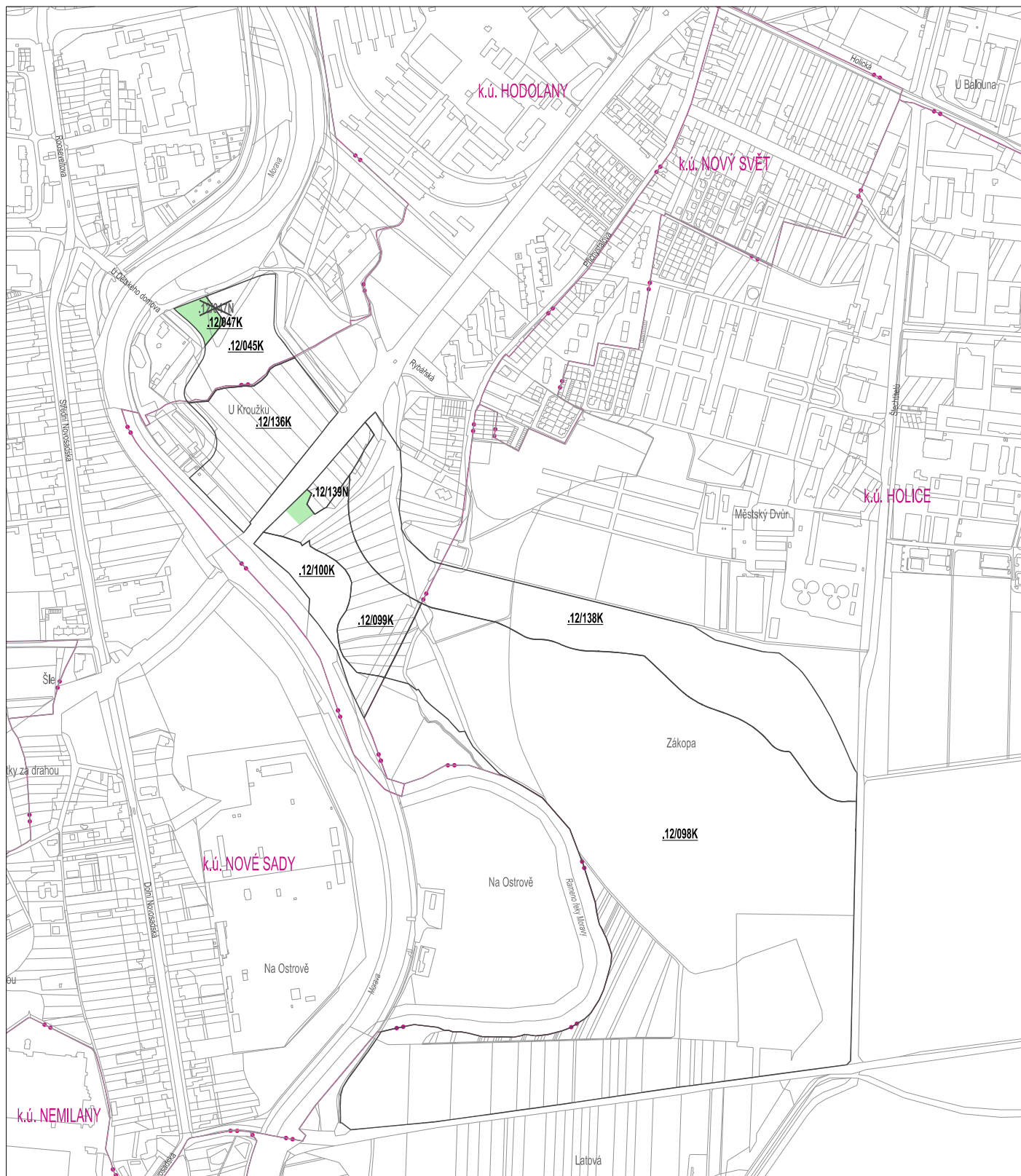
- (1) V řádku plochy 12/045K se využití plochy upravuje na „W“ a ve sloupci „poznámky“ se text „zeleň rekreační krajiny“ nahrazuje textem „Zm. XII“.
- (2) Řádek plochy 12/047N se nahrazuje novým řádkem naplněným v patřičných sloupcích – kód plochy, využití plochy, výměra plochy (ha), max. výška zástavby (m), zastavěnost, struktura zástavby, min. podíl zeleně, zpřesnění podmínek využití, poznámky – tímto obsahem:

12/047K	W	0,37	-	-	-	-		Zm. XII
---------	---	------	---	---	---	---	--	---------
- (3) V řádku plochy 12/098K se výměra plochy upravuje na „46,59“ a do sloupce „poznámky“ se vkládá čárka a text „Zm. XII“.
- (4) V řádku plochy 12/099K se využití plochy upravuje na „W“, výměra plochy se upravuje na „3,27“ a ve sloupci „poznámky“ se text „zeleň rekreační krajiny“ nahrazuje textem „Zm. XII“.
- (5) V řádku plochy 12/100K se využití plochy upravuje na „W“ a ve sloupci „poznámky“ se text „zeleň rekreační krajiny“ nahrazuje textem „Zm. XII“.
- (6) V řádku plochy 12/136K se využití plochy upravuje na „W“ a ve sloupci „poznámky“ se text „zeleň rekreační krajiny“ nahrazuje textem „Zm. XII“.
- (7) V řádku plochy 12/138K se výměra plochy upravuje na „11,23“ a do sloupce „poznámky“ se vkládá čárka a text „Zm. XII“.
- (8) V řádku plochy 12/139K se výměra plochy upravuje na „0,68“ a do sloupce „poznámky“ se vkládá čárka a text „Zm. XII“.

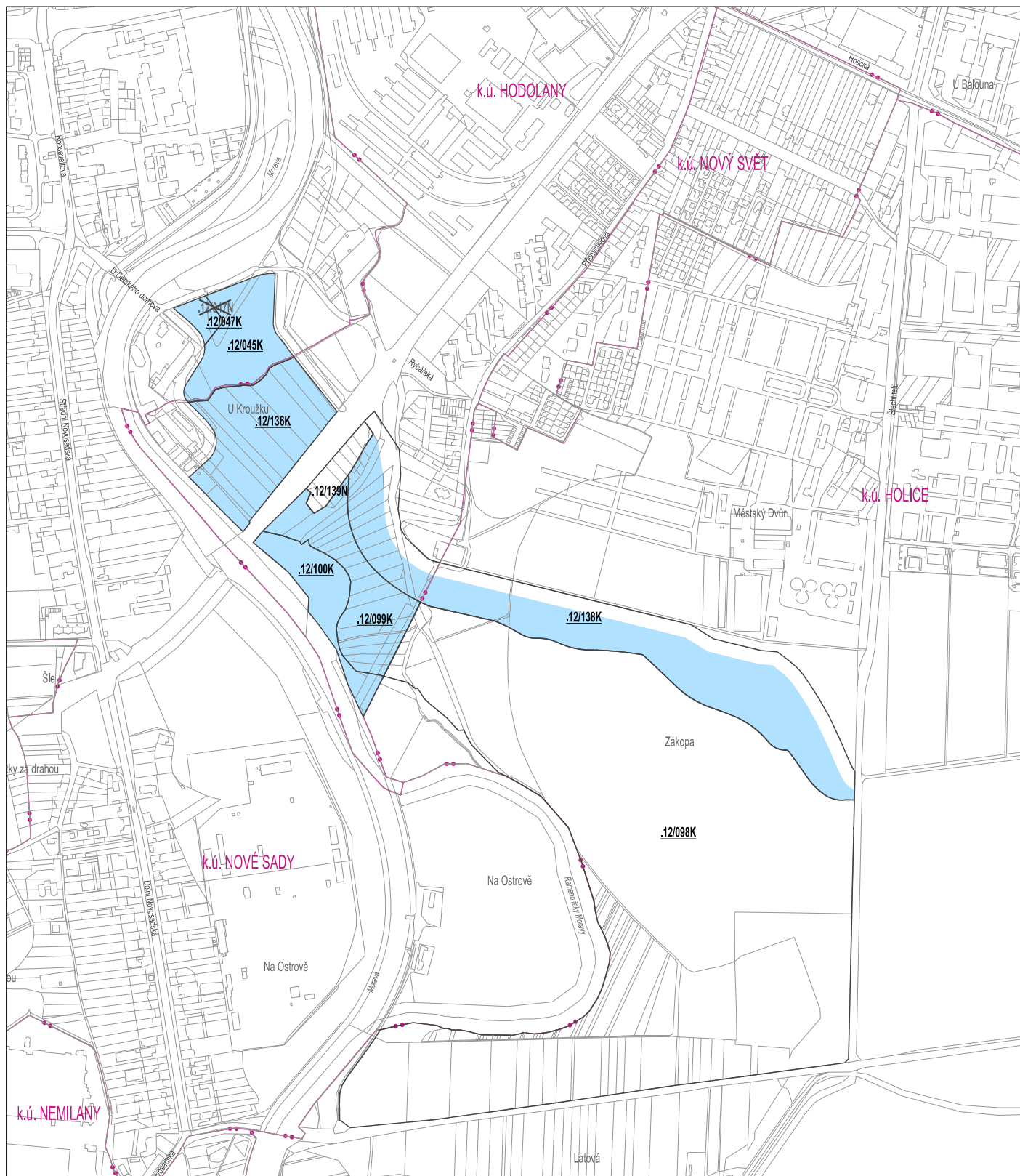
III. Obsah Změny č. XII Územního plánu Olomouc

- (1) Textová část (výrok) obsahuje jednu číslovanou stránku A4.
- (2) Grafická část obsahuje pět výkresů a jedno schéma výrokové části:

▪ Zm.XII//01	Výkres základního členění území	1 : 10 000
▪ Zm.XII//02.1	Hlavní výkres	1 : 10 000
▪ Zm.XII//02.4	Koncepce uspořádání krajiny a veřejné zeleně	1 : 10 000
▪ Zm.XII//03	Výkres veřejně prospěšných staveb, opatření a asanací	1 : 10 000



<p> ROZHRANÍ PLOCH</p> <p> KÓD STABILIZOVANÉ PLOCHY</p> <p> KÓD STABILIZOVANÉ PLOCHY – ZRUŠENO</p> <p> KÓD ROZVOJOVÉ PLOCHY</p> <p> PLOCHY PRO ZMĚNU VYUŽITÍ V NEZASTAVĚNÉM ÚZEMÍ</p>		<p>PRVKY MAPOVÉHO DÍLA</p> <p> HRANICE KATASTRÁLNÍHO ÚZEMÍ A JEHO NÁZEV</p> <p> POLOHOPIŠ – DIGITÁLNÍ KATASTRÁLNÍ MAPA</p>		<p>ÚZEMNÍ PLÁN OLOMOUČ ZMĚNA Č. XII</p>	
		STUPEŇ:	VDÁNÍ		
		DATUM:	2022		
		MĚŘÍTKO:	1 : 10 000		
<p>VÝKRES ZÁKLADNÍHO ČLENĚNÍ ÚZEMÍ</p>		<p>knesl kynčl architekti s.r.o. Šumavská 416/15, 602 00 Brno tel./fax: +420 541 592 134 www.knesl-kyncl.com</p>			
		Zm.XII/I/01			



	ROZHRANÍ PLOCH		PRVKY MAPOVÉHO DÍLA
	KÓD STABILIZOVANÉ PLOCHY		HRANICE KATASTRÁLNÍHO ÚZEMÍ A JEHO NÁZEV
	KÓD STABILIZOVANÉ PLOCHY – ZRUŠENO		POLOHOPIŠ – DIGITÁLNÍ KATASTRÁLNÍ MAPA
	KÓD ROZVOJOVÉ PLOCHY		
	PLOCHY VODNÍ A VODOHOSPODÁŘSKÉ (W)		

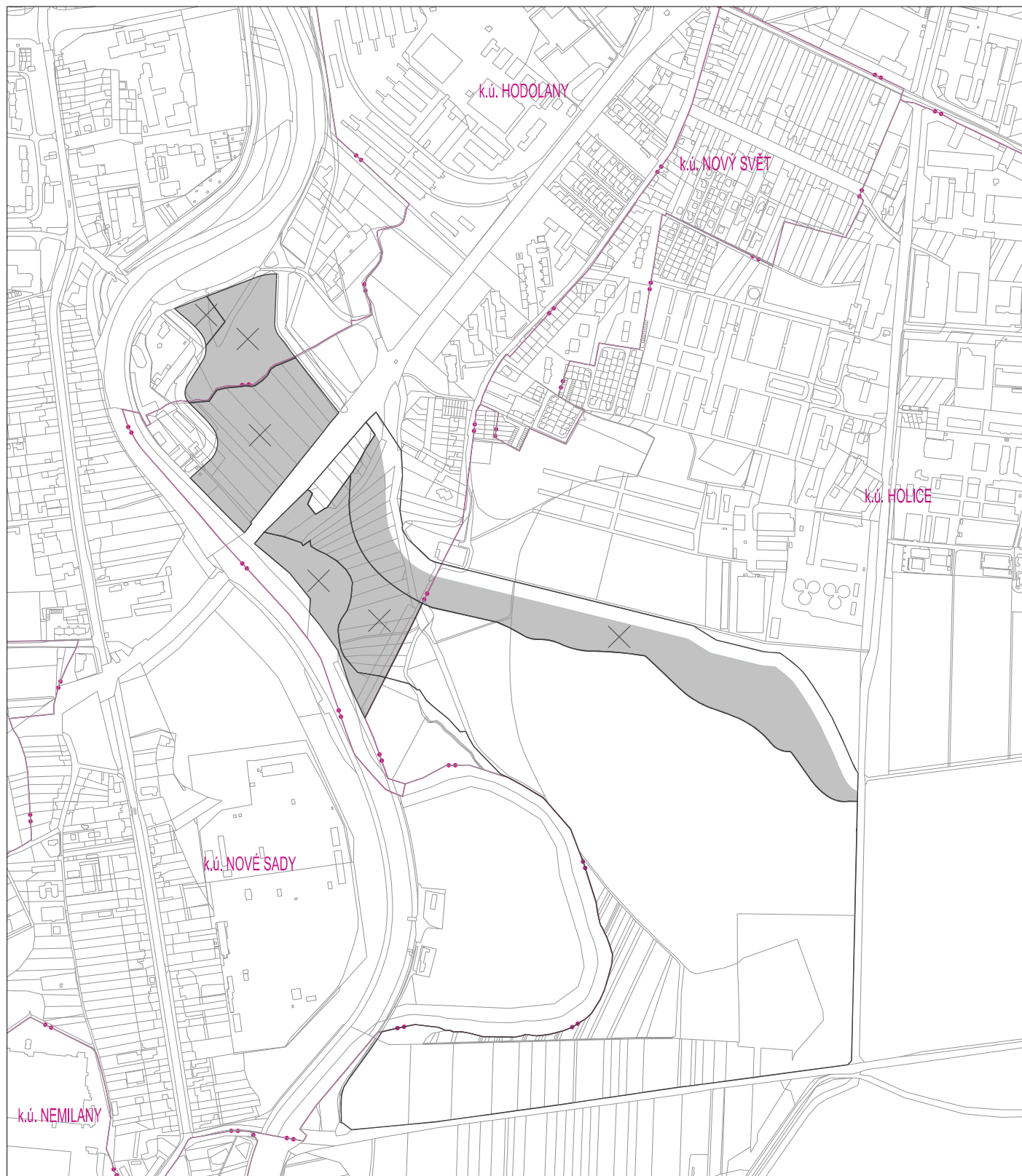
ÚZEMNÍ PLÁN OLOMOUČ
ZMĚNA Č. XII

STUPEŇ:	VYDÁNÍ
DATUM:	2022
MĚŘÍTKO:	1 : 10 000

knesl kynčl architekti s.r.o.
 Šumavská 416/15, 602 00 Brno
 tel./fax: +420 541 592 134
 www.knesl-kyncl.com

Zm.XII/02.1

HLAVNÍ VÝKRES




 ROZHRANÍ PLOCH

 ZELENĚ REKREAČNÍ KRAJINY – ZRUŠENO

PRVKY MAPOVÉHO DÍLA

 HRANICE KATASTRÁLNÍHO ÚZEMÍ A JEHO NÁZEV

 POLOHOPIS – DIGITÁLNÍ KATASTRÁLNÍ MAPA

ÚZEMNÍ PLÁN OLOMOUČ ZMĚNA Č. XII

STUPEŇ: VYDÁNÍ

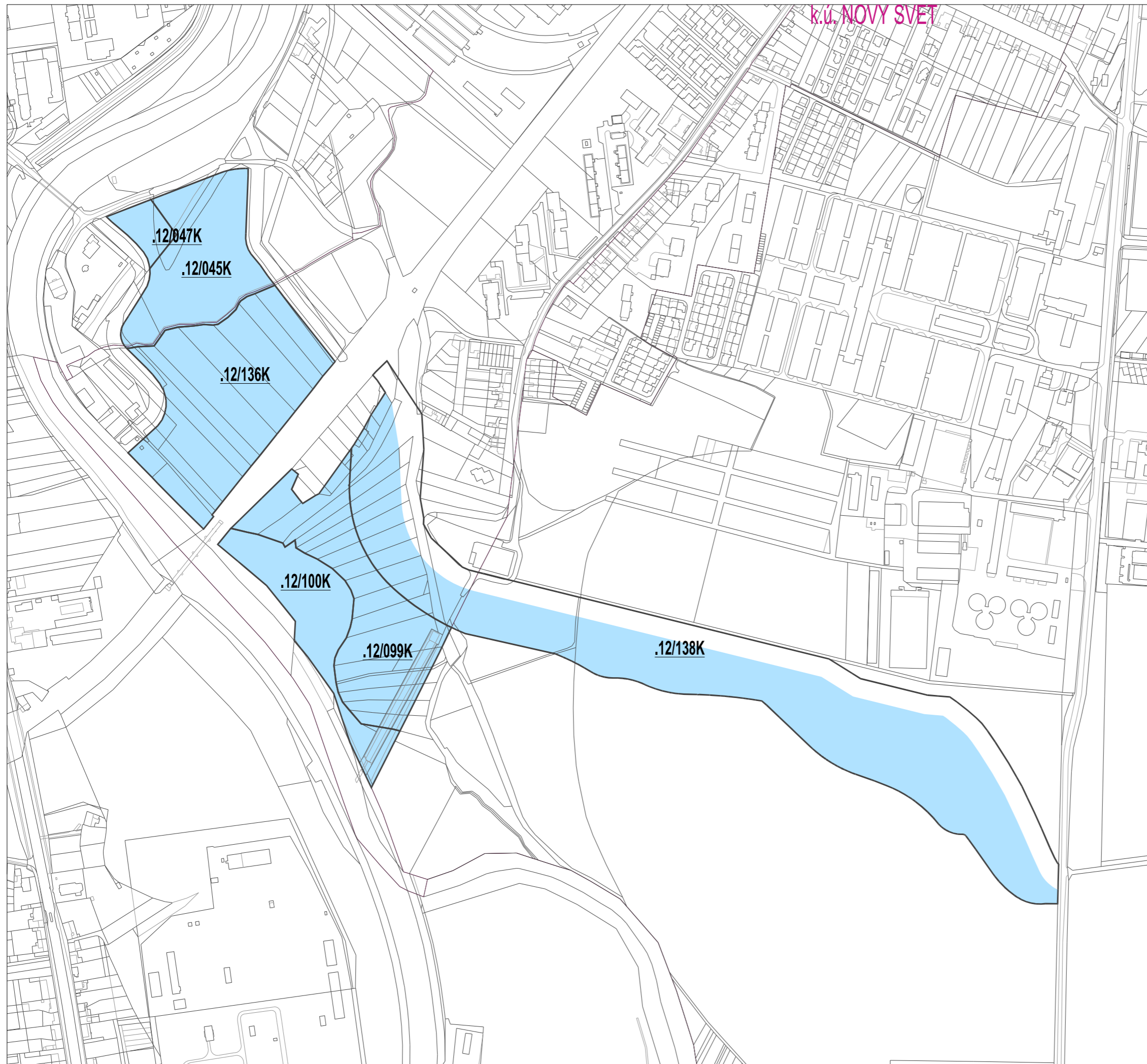
DATUM: 2022

MĚŘÍTKO: 1 : 10 000

knesl kynčl architekti s.r.o.
Šumavská 416/15, 602 00 Brno
tel./fax: +420 541 592 134
www.knesl-kyncl.com

KONCEPCE USPOŘADÁNÍ KRAJINY A VEŘEJNÉ ZELENĚ

Zm.XII/02.4




k.ú. NOVÝ SVĚT

VEŘEJNĚ PROSPĚŠNÉ STAVBY KE SNIŽOVÁNÍ OHROŽENÍ ÚZEMÍ POVODNĚMI, PRO NĚŽ LZE PRÁVA K POZEMKŮM A STAVBÁM VYVLASTNIT

.000 PLOCHA VODNÍ A VODOHOSPODÁŘSKÁ

PRVKY MAPOVÉHO DÍLA

 HRANICE KATASTRÁLNÍHO ÚZEMÍ A JEHO NÁZEV

 POLOHOPIS – DIGITÁLNÍ KATASTRÁLNÍ MAPA

STUPEŇ:	VYDÁNÍ	knesl kyncl architekti s.r.o. Šumavská 416/15, 602 00 Brno tel./fax: +420 541 592 134 www.knesl-kyncl.com
DATUM:	2022	
MĚŘÍTKO:	1: 5 000	

VÝKRES VEŘEJNĚ PROSPĚŠNÝCH STAVEB, OPATŘENÍ A ASANACÍ

ÚZEMNÍ PLÁN OLOMOUC ZMĚNA Č. XII	Zm.XII/03
--	-----------