

INFORMACE

o záměru statutárního města Olomouce schváleném RMO dne 19. 11. 2015 pod č. usnesení 2:

1. SMOI/Maj/22/1208/2013/Sk
Změnit smlouvu o nájmu č. MAJ-EM-NS/17/2013/Plh ze dne 1. 7. 2013 ve znění dodatků č. 1 až č. 12 uzavřenou se společností Lesy města Olomouce, a.s. Změnou smlouvy o nájmu by mělo dojít ke zvýšení nájemného za rok 2015.
2. S-SMOL/222110/2015/OMAJ/Lex
Poskytnout jako výpůjčku pozemek parc. č. 610/1 lesní pozemek o výměře 14 015 m², pozemek parc. č. 610/4 lesní pozemek o výměře 915 m², vše v k. ú. Nemilany, obec Olomouc, vše se všemi součástmi a příslušenstvím, tj. zejména terénním hřištěm Bikepark Olomouc a skladovým kontejnerem o velikosti 6055 x 2435 x 2800 mm (d x š x v) umístěným na pozemku parc. č. 610/1 lesní pozemek v k. ú. Nemilany, obec Olomouc, část pozemku parc. č. 613/1 ostatní plocha o výměře 63 m² v k. ú. Nemilany, obec Olomouc a část pozemku parc. č. 1297/5 trvalý travní porost o výměře 75 m² v k. ú. Slavonín, obec Olomouc, vše se všemi součástmi a příslušenstvím, tj. zejména parkovací plochou.

Bližší podmínky výpůjčky včetně nezbytných požadavků kladených na osobu vypůjčitele jsou k dispozici na odboru majetkoprávním Magistrátu města Olomouce.

3. S-SMOL/083900/2015/OMAJ/Lex
Prodat pozemek parc. č. 230/5 zahrada v k. ú. Hodoňany, obec Olomouc, na kterém se nachází stavby jiných vlastníků – oplocení, dlážděný přístupový chodník a vjezd, zděný sloupek elektrické přípojky, podzemní komunikační vedení veřejné komunikační sítě, které nejsou součástí tohoto pozemku a nebudou proto předmětem převodu.
4. S-SMOL/150716/2015/OMAJ/Pri
Prodat pozemky parc. č. st. 412 zastavěná plocha a nádvoří o výměře 16 m², na kterém se nachází stavba jiného vlastníka – budova č.e. 36, rod. rekr, která není součástí tohoto pozemku a nebude proto předmětem převodu, a parc. č. 1156/8 zahrada o výměře 271 m², na kterém se nachází dvě vrtané studny, sloupek elektrické přípojky a vodovodní přípojka, které nejsou součástí tohoto pozemku a nebudou proto předmětem převodu, vše v k. ú. Černovír, obec Olomouc.
5. S-SMOL/213135/2014/OMAJ/Pri
Prodat část pozemku parc. č. 1223/13 lesní pozemek (dle GP pozemek parc. č. 1223/21 lesní pozemek) o výměře 402 m² v k. ú. Hynkov, obec Příkazy.
6. SMOI/Maj/22/650/2011/Vys
Darovat část pozemku parc. č. 79/30 ostatní plocha (dle GP parc. č. 79/46 ostatní plocha) o výměře 218 m², na které se nachází stavba ve vlastnictví statutárního města Olomouce – vodovod, která není součástí pozemku a nebude proto předmětem převodu, a stavby jiného vlastníka – zejména komunikace, optické kabelové vedení a podzemní komunikační vedení veřejné komunikační sítě, které nejsou součástí pozemku a nebudou proto předmětem převodu, část pozemku parc. č. 79/31 ostatní plocha (dle GP parc. č. 79/43 ostatní plocha) o výměře 22 m², na které se nachází stavba ve vlastnictví statutárního města Olomouce – vodovod, která není součástí pozemku a nebude proto předmětem převodu, a stavba jiného vlastníka – zejména komunikace, která není součástí pozemku a nebude proto předmětem převodu, a část pozemku parc. č. 198 ostatní plocha (dle GP parc. č. 79/37 ostatní plocha) o výměře 162 m², na které se nachází stavba ve vlastnictví statutárního města Olomouce – kanalizace, která není součástí pozemku a nebude proto předmětem převodu, a stavby jiného vlastníka – zejména komunikace a optické kabelové vedení, které nejsou součástí pozemku a nebudou proto předmětem převodu, vše v k. ú. Olomouc-město, obec Olomouc, z vlastnictví statutárního města Olomouce do vlastnictví Olomouckého kraje.

7. SMOI/Maj/22/606/2008/Sk/Pri
Propachtovat část pozemku parc. č. 150/15 zahrada o výměře 225 m² v k. ú. Nedvězí u Olomouce, obec Olomouc.
8. S-SMOL/182006/2014/OMAJ/Lex
Propachtovat část pozemku parc. č. 824/73 ostatní plocha o výměře 37 m² v k. ú. Hodolany, obec Olomouc.
9. S-SMOL/183834/2014/OMAJ/Vys
Propachtovat část pozemku parc. č. 104 ostatní plocha o výměře 93 m² v k. ú. Nedvězí u Olomouce, obec Olomouc.
10. MAJ-EM/211/2004/Vys
Pronajmout část pozemku parc. č. 104 ostat. pl. o výměře 230 m² v k. ú. Nedvězí u Olomouce, obec Olomouc.

Vyjádření a nabídky k záměrům statutárního města Olomouce přijímá odbor majetkoprávní, Hynaisova 10, 779 11 Olomouc.

Zveřejněno na úřední desce dne: 24. 11. 2015

Termín pro sejmutí z úřední desky: 14. 12. 2015



STATUTÁRNÍ MĚSTO
OLOMOUC

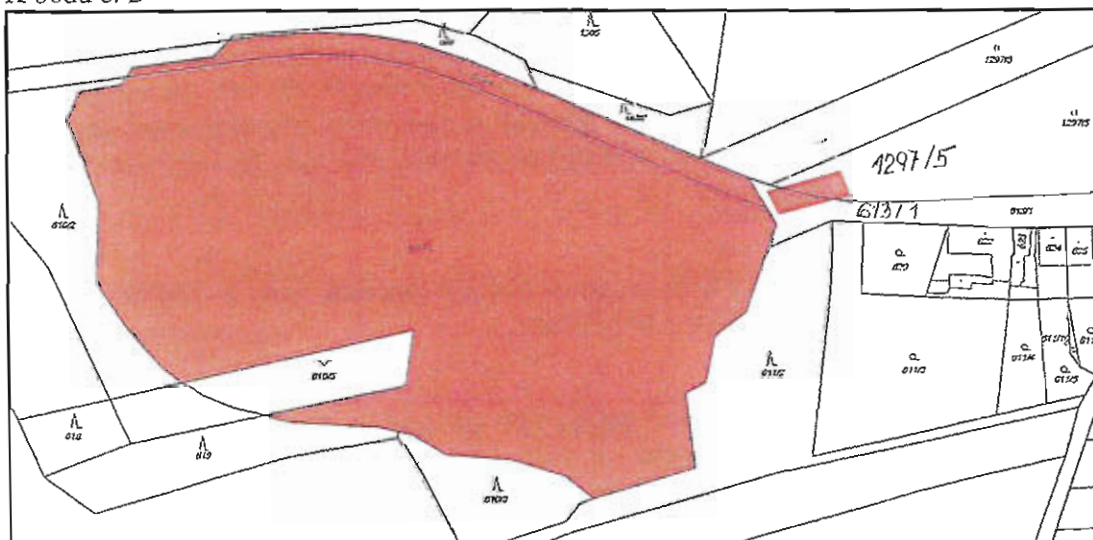
Ing. Michaela Kličková (15)
vedoucí oddělení majetkových řízení a prodeje domů

Sejmuto z úřední desky dne: 14. 12. 2015

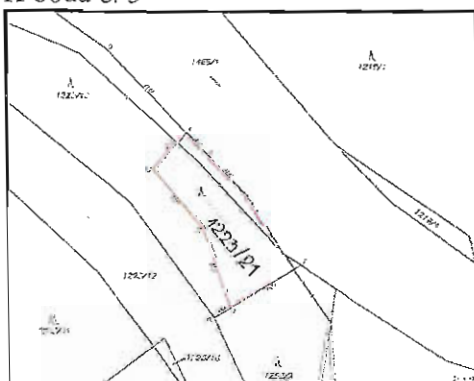


STATUTÁRNÍ MĚSTO
OLOMOUC
(15)

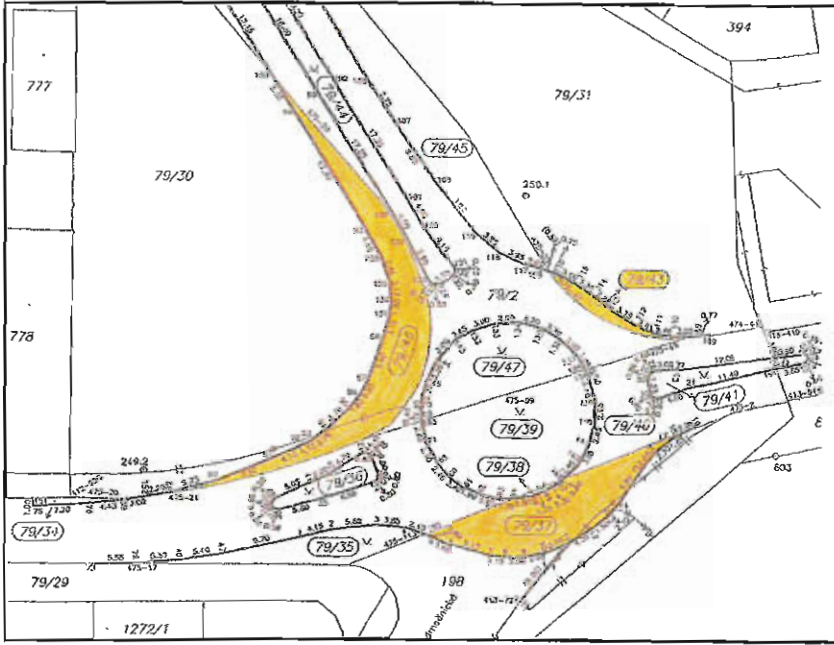
K bodu č. 2



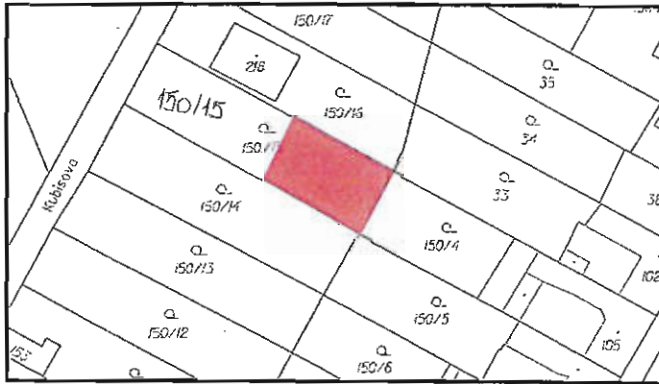
K bodu č. 5



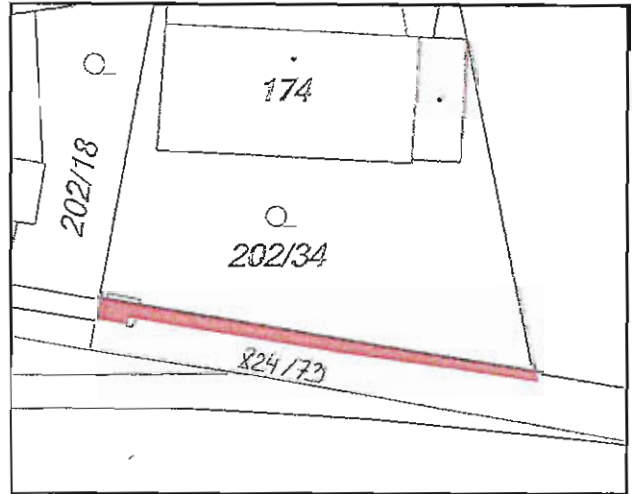
K bodu č. 6



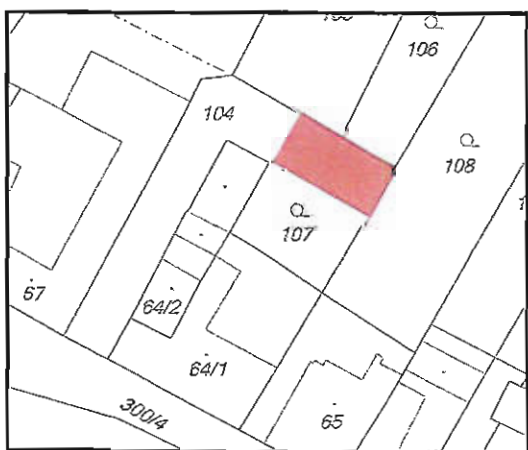
K bodu č. 7



K bodu č. 8



K bodu č. 9



K bodu č. 10



Seznam dokumentů : 14.12.2015

Dr	ČJ	Věc	Subjekt	Vyvěst	Sejmout	Sejmuto	Zpracovatel	Držitel	Vyvěstí
Vlastní dokument	SMOL/248323/2015/OMAJ/MRPD/Vys	RMO ze dne 19. 11. 2015 - záměry prodat, darovat, propachtovat 2,1 nemovité věci, popř. její část	Statutární město Olomouc, IČ:00299308, Horní náměstí 583/1, 779 11 Olomouc	2015-11-24 00:00:00	2015-12-14 00:00:00	2015-12-14 09:00:08	OMAJ_MRPD_R10MAJ_MRPD_Vyskalová, DiS.)	OMAJ_MRPD_R10MAJ_MRPD_Vyskalová, DiS.)	OMAJ_MRPD_R10MAJ_MRPD_Vyskalová, DiS.)

Datum tisku: 14.12.2015 09:00

Vytiskl: OMAJ_MRPD_R13 - administrativní pracovník Bc. Kateřina Výskalová DiS.

Strana: 1

Celkem: 1

Celkový počet záznamů tisku: 1

Č.j.: SMOL/100267/2019/OMAJ/MR/Tom
Spisová značka: S-SMOL/002270/2019/OMAJ



STATUTÁRNÍ MĚSTO OLOMOUC

ODBOR MAJETKOPRÁVNÍ

Oddělení majetkových řízení

Hynaisova 34/10, 779 11 Olomouc

INFORMACE

o záměru statutárního města Olomouce schváleném RMO dne 8. 4. 2019 pod č. usnesení 8:

1. S-SMOL/073539/2016/OMAJ/Mic
Propachtovat pozemky parc. č. 448/2 zahrada o výměře 108 m² a parc. č. 449/17 zahrada o výměře 749 m², oba v k. ú. Nová Ulice, obec Olomouc.
2. SMOI/Maj/22/4307/2013/Vys
Bezúplatně převést části pozemků parc. č. 267 ostatní plocha (dle GP díl "c") o výměře 140 m², parc. č. 599/10 ostatní plocha (dle GP díl "l") o výměře 4 m² a parc. č. 599/11 ostatní plocha (dle GP díl "i") o výměře 30 m², vše v k. ú. Svatý Kopeček, obec Olomouc.
3. S-SMOL/088382/2016/OMAJ/Cih
Změnit pachtovní smlouvu č. OMAJ-SMV/PACH/002403/2016/Plh ze dne 15. 9. 2016, ve znění dodatků č. 1 až č. 3 uzavřenou se Zemědělským družstvem Slavonín, jejímž předmětem je pacht pozemků v k. ú. Nedvězí u Olomouce, k. ú. Nemilany, k. ú. Nové Sady u Olomouce, k. ú. Povel a k. ú. Slavonín, vše obec Olomouc. Změnou pachtovní smlouvy by mělo dojít k vyjmutí části pozemku parc. č. 416/49 orná půda o výměře 466 m² v k. ú. Povel, obec Olomouc z předmětu pachtu a k rozšíření předmětu pachtu o část pozemku parc. č. 416/22 orná půda o výměře 4 141 m² v k. ú. Povel, obec Olomouc.
4. MAJ-EM/188/2005/Cih
Změnit smlouvu o podmínkách umístění a provozování reklamních zařízení a reklamy v Olomouci ze dne 1. 3. 2000 ve znění dodatků č. 1 až č. 5 uzavřenou se společností euroAWK s.r.o., jejímž předmětem je úprava vzájemných práv a povinností smluvních stran při instalování a provozování reklamních zařízení společnosti a čekáren MHD na pozemcích v k. ú. Hodolany, k. ú. Lazce, k. ú. Nová Ulice, k. ú. Nové Sady u Olomouce, k. ú. Olomouc-město, k. ú. Povel, k. ú. Chválkovice, k. ú. Hejčín, k. ú. Černovír, k. ú. Pavlovičky, k. ú. Topolany u Olomouce, k. ú. Řepčín, k. ú. Klášterní Hradisko, k. ú. Slavonín, k. ú. Holice u Olomouce a k. ú. Svatý Kopeček, vše obec Olomouc, ve vlastnictví statutárního města Olomouce. Změnou smlouvy o podmínkách umístění a provozování reklamních zařízení a reklamy v Olomouci by mělo dojít k vyjmutí části pozemku parc. č. 535/2 ostatní plocha o výměře 4 m² v k. ú. Povel, obec Olomouc, a části pozemku parc. č. 53/1 ostatní plocha o výměře 4 m² v k. ú. Nové Sady u Olomouce, obec Olomouc, z předmětu smlouvy.
5. SMOI/Maj/22/2682/2011/Cih
Změnit nájemní smlouvu č. OMAJ-PR/NAJ/002494/2014/Plh ze dne 27. 1. 2015 uzavřenou se společností BONITREAL s.r.o., jejímž předmětem je nájem pozemků v k. ú. Hodolany, k. ú. Olomouc-město, k. ú. Nová Ulice, k. ú. Nové Sady u Olomouce, k. ú. Povel, k. ú. Holice u Olomouce, k. ú. Neředín, k. ú. Chválkovice, k. ú. Lazce, k. ú. Klášterní Hradisko, k. ú. Pavlovičky a k. ú. Nový Svět u Olomouce, vše obec Olomouc. Změnou nájemní smlouvy by mělo dojít k vyjmutí části pozemku parc. č. 425/5 ostatní plocha o výměře 1 m² v k. ú. Nové Sady u Olomouce, obec Olomouc, z předmětu nájmu.

6. S-SMOL/018891/2018/OMAJ/Tom
Propachtovat část pozemku parc. č. 649 ostatní plocha o výměře 22 m² v k. ú. Nemilany,
obec Olomouc.

Statutární město Olomouc si vyhrazuje právo změnit či doplnit záměry, popřípadě od nich odstoupit.

Vyjádření a nabídky k záměru statutárního města Olomouce přijímá odbor majetkoprávní,
Hynaisova 10, 779 11 Olomouc.

Zveřejněno na úřední desce dne: 12. 4. 2019

Termín pro sejmутí z úřední desky: 29. 4. 2019

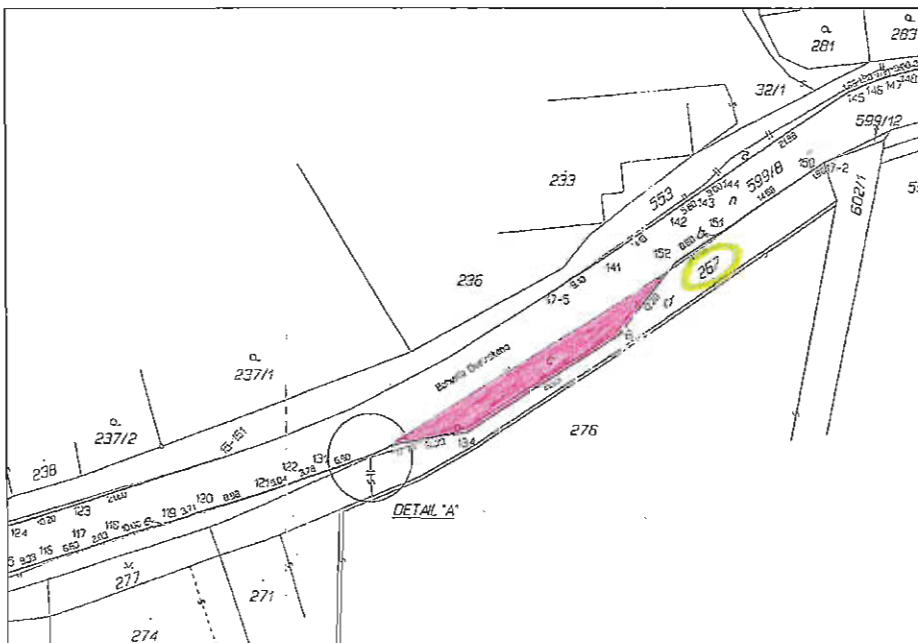
STATUTÁRNÍ MĚSTO
OLOMOUC
(44)

Ing. Michaela Kličková
vedoucí oddělení majetkových řízení
odbor majetkoprávní Magistrátu města Olomouce

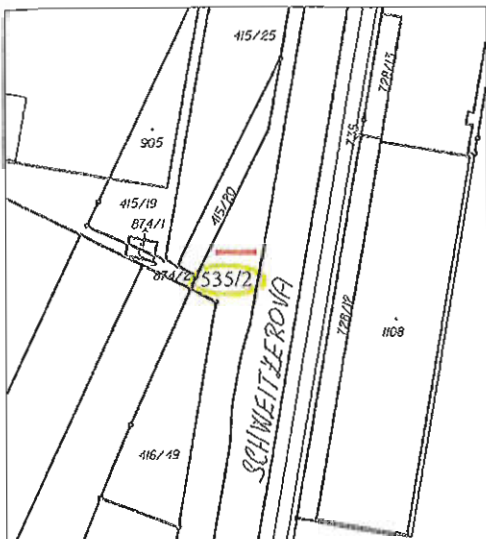
Sejmuto z úřední desky dne: 29 .04. 2019

STATUTÁRNÍ MĚSTO
OLOMOUC
(33)

k bodu č. 2



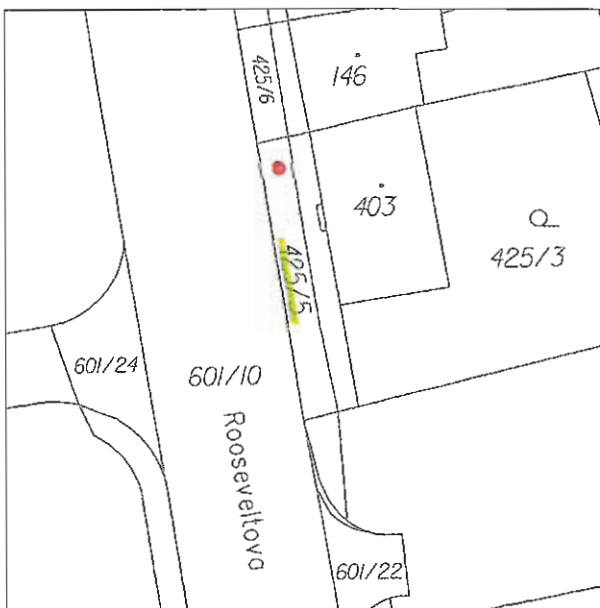
k bodu č. 4



k bodu č. 4



k bodu č. 5



k bodu č. 6



Potvrzení o vyvěšení z elektronického systému spisové služby

Organizace: Statutární město Olomouc
Horní náměstí, Olomouc, 779 11

potvrzujeme vyvěšení dokumentu na své úřední desce

Věc: **RMO ze dne 8. 4. 2019 - záměry propachtovat, bezúplatně převést nemovité věci, popř. jejich částí a**

Naše č.j.: **SMOL/100267/2019/OMAJ/MR/Tom**

Přílohy: RMO_ze_dne_8._4._2019_-
_zamery_propachtovat_bezuplatne_prevest_nemovite_veci_popr._jejich_casti_a_dalsi.pdf

Původce/adresát: Statutární město Olomouc, odbor majetkoprávní - oddělení majetkových řízení
Hynaisova 34 / 10, 779 00 Olomouc , Česká republika

Úřední deska organizace

Kategorie úřední desky: Záměry nakládání s nemovitým majetkem obce

Oblast úřední desky: Dokumenty k vyvěšení

Vyvěšeno od: 12.04.2019

Vyvěšeno do: 29.04.2019

Úřední deska doručujícího orgánu

Vyvěšeno od:

Vyvěšeno do:

Zveřejněno způsobem umožňujícím dálkový přístup

Skutečně vyvěšeno od: 12.04.2019 11:32:45

Skutečně sejmuto: 29.04.2019 08:53:52

Datum potvrzení: 29.04.2019 08:55

Zpracovatel:

Lenka Číhalová

OMAJ_MR_R1 - administrativní pracovník



STATUTÁRNÍ MĚSTO OLMOUC

ODBOR MAJETKOPRÁVNÍ

Oddělení majetkových řízení

Hynaisova 34/10, 779 11 Olomouc

Č.j.: SMOL/188000/2019/OMAJ/MR/Vys

Spisová značka: S-SMOL/002270/2019/OMAJ

INFORMACE

o záměru statutárního města Olomouce schváleném RMO dne 15. 7. 2019

pod č. usnesení 2:

1. S-SMOL/116225/2018/OMAJ/Ind
Prodat část pozemku parc. č. 861/1 ostatní plocha (dle GP parc. č. 861/5 ostatní plocha) o výměře 8 m² v k. ú. Hodolany, obec Olomouc.
2. S-SMOL/037275/2019/OMAJ/Ind
Darovat pozemek parc. č. 291/37 ostatní plocha v k. ú. Nedvězí u Olomouce, obec Olomouc.
3. SMOI/Maj/22/6704/2009/Vys
Směnit část pozemku parc. č. 388/26 ostatní plocha (dle GP parc. č. 388/137 ostatní plocha) o výměře 1 030 m² v k. ú. Hodolany, obec Olomouc ve vlastnictví společnosti FROL a.s. za pozemky parc. č. st. 1007/14 a parc. č. st. 1007/15, vše zastavěná plocha a nádvoří v k. ú. Hodolany, obec Olomouc, na kterých se nachází stavba jiného vlastníka - budova bez čp/če, výroba, která není součástí pozemků a nebude proto předmětem převodu, pozemky parc. č. 388/73, parc. č. 1005/11, parc. č. 1005/13, parc. č. 1005/14, parc. č. 1005/15, parc. č. 1007/2, parc. č. 1007/3, vše ostatní plocha, parc. č. 1010/2, parc. č. 1010/6, vše orná půda, a část pozemku parc. č. 1005/4 ostatní plocha (dle GP parc. č. 1005/21 ostatní plocha) o výměře 103 m², vše v k. ú. Hodolany, obec Olomouc ve vlastnictví statutárního města Olomouce.
4. S-SMOL/096536/2017/OMAJ/Mic
Směnit část pozemku parc. č. 95/16 ostatní plocha (dle GP parc. č. 95/45 ostatní plocha) o výměře 538 m² v k. ú. Olomouc-město, obec Olomouc, ve vlastnictví spolku Mladí konzervativci, z. s. za části pozemků parc. č. 95/12 ostatní plocha (dle GP díl „e“ ostatní plocha) o výměře 227 m², parc. č. 95/26 ostatní plocha (dle GP díl „d“ ostatní plocha) o výměře 336 m² a parc. č. 95/26 ostatní plocha (dle GP parc. č. 95/44 ostatní plocha) o výměře 109 m², pozemek parc. č. st. 1696 zastavěná plocha a nádvoří, na kterém se nachází budova č. p. 1126, obč. vyb, a pozemek parc. č. st. 1699 zastavěná plocha a nádvoří, na kterém se nachází budova bez čp/če, tech. vyb, vše v k. ú. Olomouc-město, obec Olomouc, ve vlastnictví statutárního města Olomouce, kdy tyto stavby jsou jiného vlastníka, nejsou součástí předmětných pozemků a nebudou proto předmětem převodu.
5. S-SMOL/098332/2017/OMAJ/Rih/Stu
Směnit část pozemku parc. č. 475/43 ostatní plocha (dle GP parc. č. 475/101 orná půda, díl „a“) o výměře 246 m² a část pozemku parc. č. 475/44 orná půda (dle GP parc. č. 475/101 orná půda, díl „b“) o výměře 352 m², vše v k. ú. Řepčín, obec Olomouc, ve vlastnictví společnosti Stáj Hošková s.r.o., za pozemek parc. č. 475/39 ostatní plocha, pozemek parc. č. 475/62 orná půda a část pozemku parc. č. 475/54 orná půda (dle GP parc. č. 475/103 orná půda) o výměře 65 m², vše v k. ú. Řepčín, obec Olomouc ve vlastnictví statutárního města Olomouce.
6. S-SMOL/121967/2016/OMAJ/Mic, S-SMOL/246765/2016/OMAJ/Mic
Prodat části pozemků parc. č. 647/3 ostatní plocha (dle GP parc. č. 651/8 díl „b“ ostatní plocha) o výměře 49 m² a parc. č. 651/3 ostatní plocha (dle GP parc. č. 651/8 díl „a“ ostatní plocha) o výměře 83 m², oba v k. ú. Nová Ulice, obec Olomouc.


7. S-SMOL/121967/2016/OMAJ/Mic, S-SMOL/246765/2016/OMAJ/Mic
Prodat části pozemků parc. č. 637/4 ostatní plocha (dle GP parc. č. 637/7 ostatní plocha) o výměře 127 m² a parc. č. 647/3 ostatní plocha (dle GP parc. č. 647/8 ostatní plocha) o výměře 2 m², oba v k. ú. Nová Ulice, obec Olomouc.
8. S-SMOL/056565/2019/OMAJ/BeI
Prodat pozemek parc. č. 1114 zastavěná plocha a nádvoří v k. ú. Holice u Olomouce, obec Olomouc.
9. S-SMOL/067998/2017/OMAJ/Jir
Prodat pozemek parc. č. st. 1575/4 zastavěná plocha a nádvoří v k. ú. Neředín, obec Olomouc, na kterém se nachází stavba jiného vlastníka – budova bez čp/če, jiná st., která není součástí pozemku a nebude proto předmětem převodu.
10. S-SMOL/152987/2017/OMAJ/Jir
Pronajmout část pozemku parc. č. 315/9 ostatní plocha o výměře 725 m² v k. ú. Neředín, obec Olomouc.
11. S-SMOL/251017/2018/OMAJ/Tom
Propachtovat části pozemků parc. č. 338/1 ovocný sad o výměře 1 048 m² a parc. č. 846 trvalý travní porost o výměře 8 m², vše v k. ú. Slavonín, obec Olomouc.
12. S-SMOL/225097/2018/OMAJ/Tom
Propachtovat část pozemku parc. č. 593 orná půda o výměře 165 m² v k. ú. Horka nad Moravou, obec Horka nad Moravou.
13. S-SMOL/012095/2019/OMAJ/Ind
Pronajmout část pozemku parc. č. 79/108 ostatní plocha o výměře 5 m² v k. ú. Neředín, obec Olomouc.
14. S-SMOL/306847/2019/OMAJ/Ind
Pronajmout část pozemku parc. č. 93/100 ostatní plocha o výměře 15 m² v k. ú. Olomouc-město, obec Olomouc.
15. S-SMOL/306847/2019/OMAJ/Ind
Pronajmout část pozemku parc. č. 93/100 ostatní plocha o výměře 15 m² v k. ú. Olomouc-město, obec Olomouc.
16. SNO/NP/2283/2018/2019
Pronajmout část pozemku parc. č. st. 15, zastavěná plocha a nádvoří, o výměře 124 m², a pozemek parc. č. 9, zahrada, o výměře 371 m², vše v k. ú. Olomouc-město, obec Olomouc.

Statutární město Olomouc si vyhrazuje právo změnit či doplnit záměry, popřípadě od nich odstoupit.


Vyjádření a nabídky k záměrům statutárního města Olomouce přijímá odbor majetkoprávní, Hynaisova 10, 779 11 Olomouc.

Zveřejněno na úřední desce dne: 19. 7. 2019

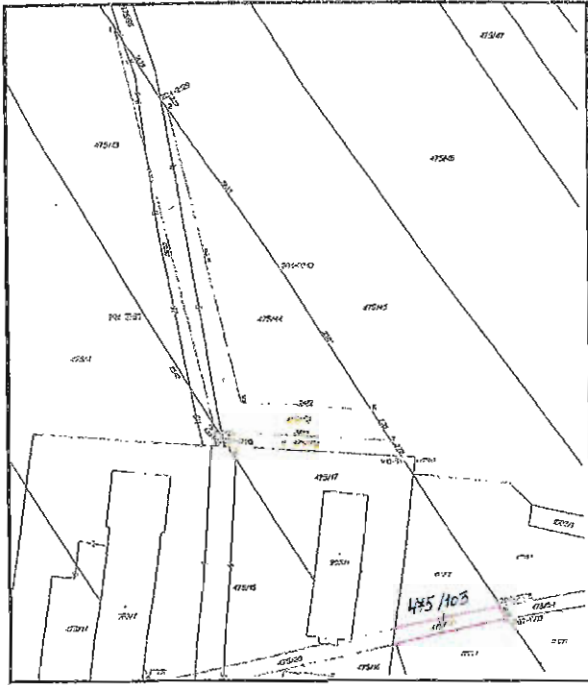
Termín pro sejmутí z úřední desky: 6. 8. 2019


STATUTÁRNÍ MĚSTO
OLOMOUC
(15)
Ing. Michaela Klíčková
vedoucí oddělení majetkových řízení
odbor majetkoprávní Magistrátu města Olomouce

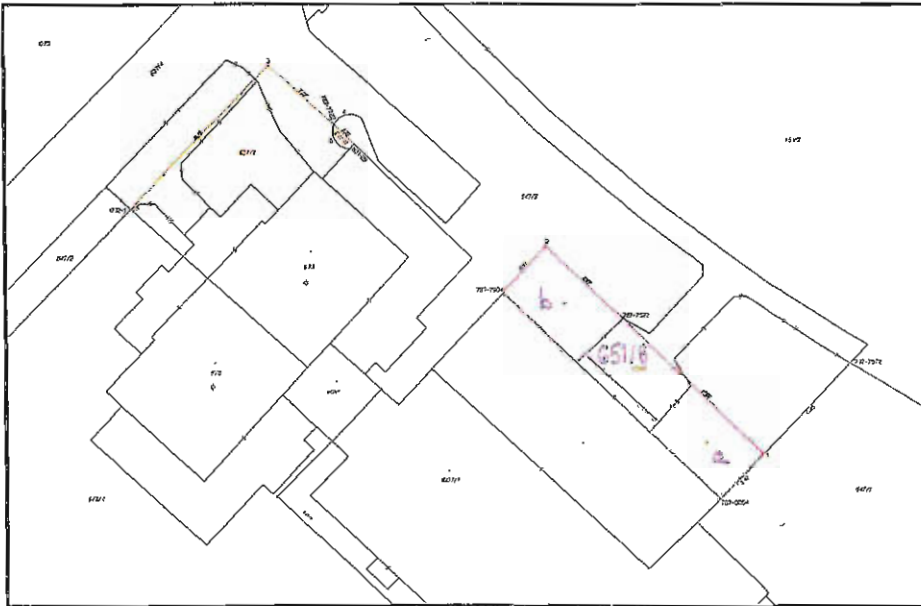
Sejmuto z úřední desky dne: 6. 8. 2019


STATUTÁRNÍ MĚSTO
OLOMOUC
(15)

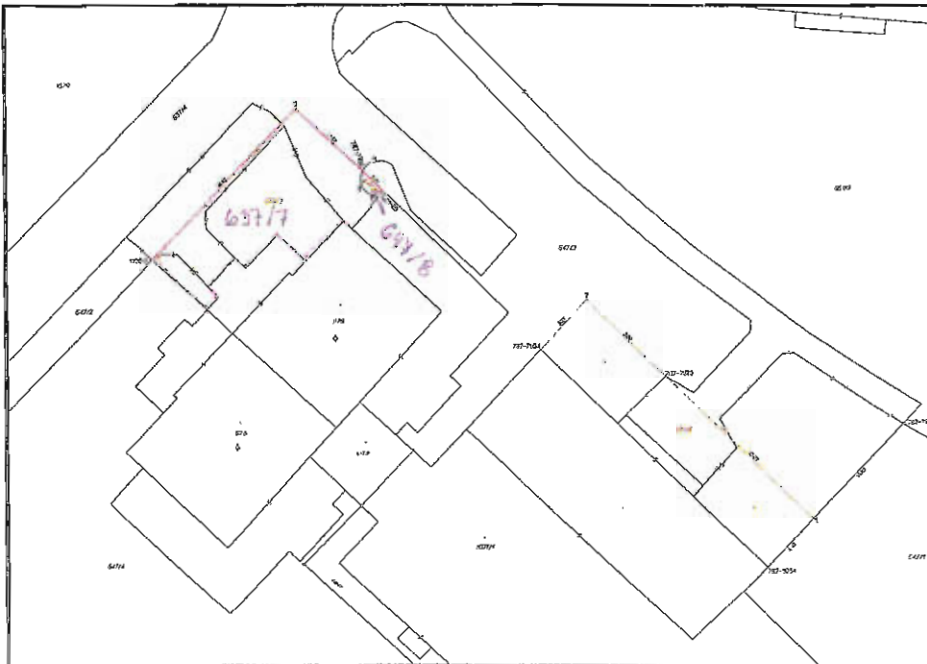
K bodu č. 5



K bodu č. 6



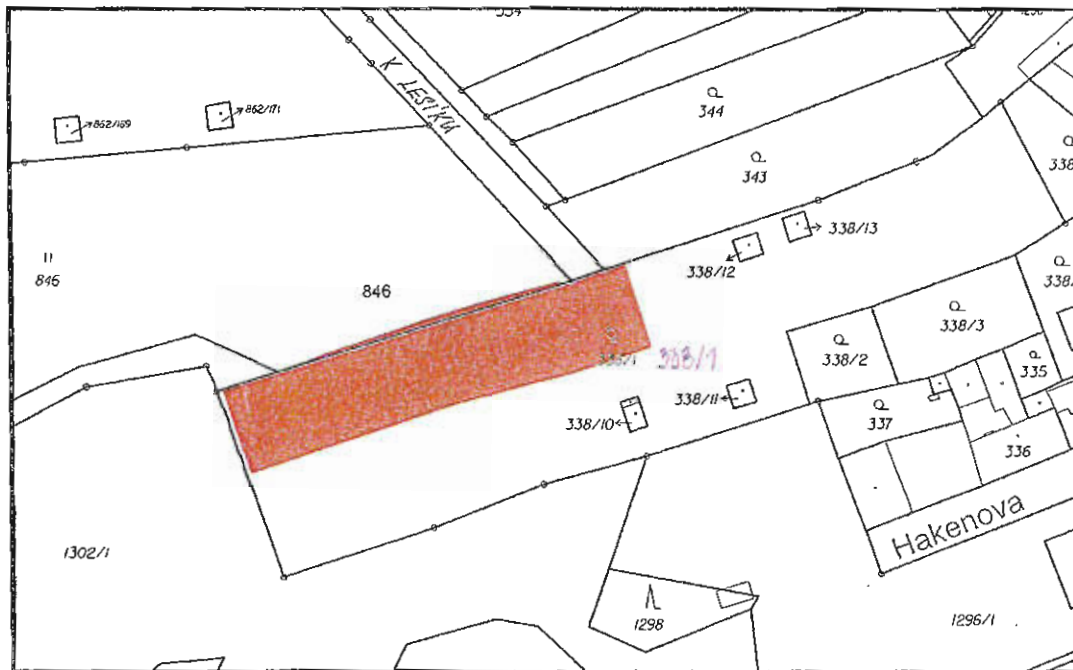
K bodu č. 7



K bodu č. 10



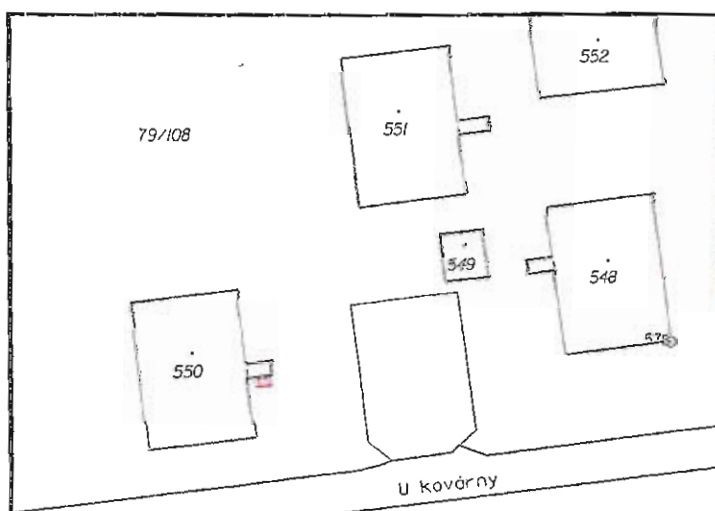
K bodu č. 11



K bodu č. 12



K bodu č. 13



Potvrzení o vyvěšení z elektronického systému spisové služby

Organizace: Statutární město Olomouc
Horní náměstí, Olomouc, 779 11

potvrzujeme vyvěšení dokumentu na své úřední desce

Věc: **RMO 15. 7. 2019 - záměry prodat, směnít, darovat, propachtovat, pronajmout nemovité věci, popř. její**

Naše č.j.: **SMOL/188000/2019/OMAJ/MR/Vys**

Přílohy: RMO_15._7._2019_-
_zamery_prodat_smenit_darovat_propachtovat_pronajmout_nemovite_veci_popr._jejich_casti.p

Původce/adresát: Statutární město Olomouc, odbor majetkoprávní - oddělení majetkových řízení
Hynaisova 34 / 10, 779 00 Olomouc , Česká republika

Úřední deska organizace

Kategorie úřední desky: Záměry nakládání s nemovitým majetkem obce
Oblast úřední desky: Dokumenty k vyvěšení

Vyvěšeno od: 19.07.2019
Vyvěšeno do: 06.08.2019

Úřední deska doručujícího orgánu

Vyvěšeno od:
Vyvěšeno do:

Zveřejněno způsobem umožňujícím dálkový přístup

Skutečně vyvěšeno od: 19.07.2019 07:30:43
Skutečně sejmuto: 06.08.2019 07:04:18

Datum potvrzení: 06.08.2019 07:04

Zpracovatel: Bc. Kateřina Výskalová DiS.
OMAJ_MR_R12 - administrativní pracovník

Č.j.: SMOL/152278/2019/OMAJ/MR/Tom
Spisová značka: S-SMOL/002270/2019/OMAJ



STATUTÁRNÍ MĚSTO OLMOUC
ODBOR MAJETKOPRÁVNÍ
Oddělení majetkových řízení
Hynaisova 34/10, 779 11 Olomouc

I N F O R M A C E

o záměru statutárního města Olomouce schváleném RMO dne 3. 6. 2019
pod č. usnesení 3:

1. S-SMOL/142343/2018/OMAJ/Stu
Propachtovat část pozemku parc. č. 460/11 ostatní plocha o výměře 104 m² a část pozemku parc. č. 460/9 ostatní plocha o výměře 97 m², oba v k. ú. Povel, obec Olomouc.
2. S-SMOL/195784/2018/OMAJ/Kor
Prodat část pozemku parc. č. 282/1 ostatní plocha (dle GP 282/3 ostatní plocha) o výměře 23 m² v k. ú. Lazce, obec Olomouc.
3. S-SMOL/306912/2018/OMAJ/BeI
Prodat části pozemků parc. č. 1721/67 ostatní plocha o výměře 173 m² a parc. č. 1721/69 ostatní plocha o výměře 421 m² (oba dle GP parc. č. 1721/69 ostatní plocha) o celkové výměře 594 m², vše v k. ú. Holice u Olomouce, obec Olomouc.
4. SMOI/Maj/22/656/2009/ČI
Změnit nájemní smlouvu č. Maj/830/96/Jon ze dne 25. 11. 1998, ve znění dodatků č. 1 až č. 6 uzavřenou se společností Štěrkovny Olomouc a.s., jejímž předmětem je nájem pozemků parc. č. 1176 orná půda o výměře 385 160 m², parc. č. 1173 orná půda o výměře 363 370 m² a parc. č. 1175/2 ostatní plocha o výměře 4 190 m², vše v k. ú. Grygov, obec Grygov. Změnou nájemní smlouvy by mělo dojít k vyjmutí části pozemku parc. č. 1176 orná půda o výměře 163 799 m² v k. ú. Grygov, obec Grygov z předmětu nájmu.
5. S-SMOL/146908/2016/OMAJ/Cih
Pronajmout část pozemku parc. č. 1176 orná půda o výměře 163 799 m² v k. ú. Grygov, obec Grygov.
6. S-SMOL/133885/2017/OMAJ/Tom
Pronajmout část pozemku parc. č. 896/4 ostatní plocha o výměře 10 m² v k. ú. Holice u Olomouce, obec Olomouc.
7. S-SMOL/015440/2019/OMAJ/Jir
Pronajmout pozemky parc. č. 2027/1 zastavěná plocha a nádvoří o výměře 35 m² a parc. č. 2027/2 ostatní plocha o výměře 100 m², vše v k. ú. Lošov, obec Olomouc.
8. S-SMOL/133549/2017/OMAJ/Tom
Propachtovat pozemek parc. č. 927/1 zahrada o výměře 512 m² v k. ú. Holice u Olomouce, obec Olomouc.
9. S-SMOL/206896/2018/OMAJ/Tom
Propachtovat část pozemku parc. č. 151/1 orná půda o výměře 935 m² v k. ú. Chválkovice, obec Olomouc.

10. S-SMOL/100279/2018/OMAJ/Bel
Propachtovat části pozemků parc. č. 351 orná půda o výměře 535 m² a parc. č. 352 orná půda o výměře 312 m², vše v k. ú. Nemilany, obec Olomouc.
11. S-SMOL/100279/2018/OMAJ/Bel
Propachtovat pozemek parc. č. 353/3 orná půda o výměře 39 m² v k. ú. Nemilany, obec Olomouc.
12. SNO/NP/789/2019
Pronajmout část společných prostor (část střechy) o výměře 2,00 m² budovy č.p. 1017, bydlení, I. P. Pavlova č.o. 62, která je součástí pozemku parc. č. st. 1324 zastavěná plocha a nádvoří, v k. ú. Nová Ulice, obec Olomouc, společnosti FX SERVIS net s.r.o.

Statutární město Olomouc si vyhrazuje právo změnit či doplnit záměry, popřípadě od nich odstoupit.

Vyjádření a nabídky k záměru statutárního města Olomouce přijímá odbor majetkoprávní, Hynaisova 10, 779 11 Olomouc.

Zveřejněno na úřední desce dne: 6. 6. 2019

Termín pro sejmутí z úřední desky: 24. 6. 2019

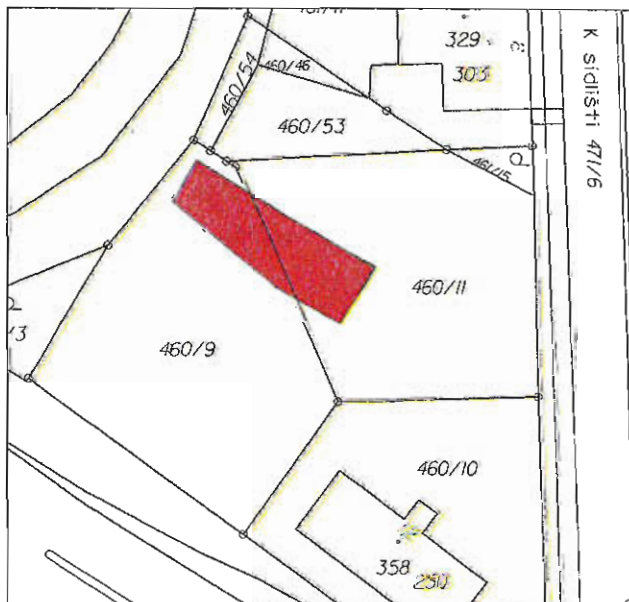
STATUTÁRNÍ MĚSTO
OLOMOUC
(44)

Ing. Michaela Kličková
vedoucí oddělení majetkových řízení
odbor majetkoprávní Magistrátu města Olomouce

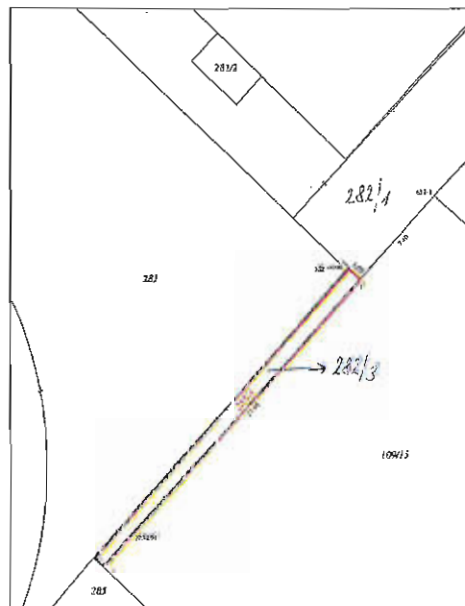
Sejmuto z úřední desky dne: 24. 06. 2019

STATUTÁRNÍ MĚSTO
OLOMOUC
(44)

k bodu č. 1



k bodu č. 2



Potvrzení o vyvěšení z elektronického systému spisové služby

Organizace: Statutární město Olomouc
Horní náměstí, Olomouc, 779 11

potvrzujeme vyvěšení dokumentu na své úřední desce

Věc: **RMO ze dne 3. 6. 2019 - záměry propachtovat, pronajmout, prodat nemovité věci, popř. jejich části at**

Naše č.j.: **SMOL/152278/2019/OMAJ/MR/Tom**

Přílohy: RMO_ze_dne_3._6._2019_-
_zamery_propachtovat_pronajmout_prodat_nemovite_veci_popr._jejich_casti_atd..pdf

Původce/adresát: Statutární město Olomouc, odbor majetkoprávní - oddělení majetkových řízení
Hynaisova 34 / 10, 779 00 Olomouc , Česká republika

Úřední deska organizace

Kategorie úřední desky: Záměry nakládání s nemovitým majetkem obce

Oblast úřední desky: Dokumenty k vyvěšení

Vyvěšeno od: 06.06.2019

Vyvěšeno do: 24.06.2019

Úřední deska doručujícího orgánu

Vyvěšeno od:

Vyvěšeno do:

Zveřejněno způsobem umožňujícím dálkový přístup

Skutečně vyvěšeno od: 06.06.2019 11:46:25

Skutečně sejmuto: 24.06.2019 08:20:09

Datum potvrzení: 24.06.2019 08:21

Zpracovatel: Hana Tomanová
OMAJ_MR_R11 - administrativní pracovník

I N F O R M A C E

o záměru statutárního města Olomouce schváleném RMO dne 10. 4. 2018

pod č. usnesení 2:

1. S-SMOL/128178/2016/OMAJ/Stu, S-SMOL/217726/2017/OMAJ/Stu
Prodat pozemky parc. č. 1017 ostatní plocha, parc. č. 1018 ostatní plocha, parc. č. 1019 ostatní plocha, parc. č. 1021 ostatní plocha, parc. č. 1022 ostatní plocha, parc. č. 1023/1 orná půda, parc. č. 1023/2 ostatní plocha a parc. č. 1024 trvalý travní porost (vše dle GP parc. č. 1023/1 vodní plocha) o výměře 57 505 m² a části pozemků parc. č. 1025/2 vodní plocha (dle GP díl „a“) o výměře 83 m², parc. č. 1025/1 trvalý travní porost (dle GP díl „b“) o výměře 696 m², parc. č. 1020/1 trvalý travní porost (dle GP díl „c“) o výměře 658 m², parc. č. 1020/1 trvalý travní porost (dle GP díl „d“) o výměře 248 m², vše v k. ú. Nemilany, obec Olomouc.
2. S- SMOL/095219/2017/OMAJ/Bel
Směnit část pozemku parc. č. 228/1 orná půda (dle GP parc. č. 228/62 orná půda) o výměře 283 m² a pozemky parc. č. 228/28 orná půda o výměře 366 m², parc. č. 813/2 ostatní plocha o výměře 42 m², parc. č. 824/68 ostatní plocha o výměře 115 m² a parc. č. 228/21 orná půda o výměře 5 683 m², vše v k. ú. Hodolany, obec Olomouc ve vlastnictví společnosti DEVELOP Holding, a.s. za části pozemku parc. č. 228/23 orná půda (dle GP parc. č. 228/64 orná půda o výměře 3 769 m² a parc. č. 228/63 orná půda o výměře 3 726 m²) o celkové výměře 7 495 m², vše v k. ú. Hodolany, obec Olomouc ve vlastnictví statutárního města Olomouce.
3. SMOL/Maj/22/1893/2013/Pr/Tom/Bel
Prodat pozemek parc. č. 444/3 zahrada o výměře 315 m² v k. ú. Chválkovice, obec Olomouc.
4. **SMOL/Maj/22/2153/2013/Pr/Tom/Bel**
Prodat pozemek parc. č. 444/2 zahrada v k. ú. Chválkovice, obec Olomouc.
5. SMOL/216790/2017/OMAJ/Cih
Pronajmout část pozemku parc. č. 135/1 ostatní plocha o výměře 39 m² v k. ú. Olomouc-město, obec Olomouc.
6. S-SMOL/155670/2016/OMAJ/Cih
Pronajmout část pozemku parc. č. 1117/1 ostatní plocha o výměře 14 m² v k. ú. Slavonín, obec Olomouc.
7. S-SMOL/136552/2017/OMAJ/Skl
Pronajmout pozemek parc. č. 755/162 orná půda o výměře 1242 m² a část pozemku parc. č. 755/2 orná půda o výměře 3930 m², vše v k. ú. Chomoutov, obec Olomouc.
8. S-SMOL/200550/2015/OMAJ/Při/Tom
Změnit nájemní smlouvu č. OMAJ-SMV/NAJ/001596/2016/Sul ze dne 12. 5. 2016 uzavřenou s manželi Ing. Bc. R. a Bc. Z. Ch. Změnou nájemní smlouvy by mělo dojít ke změně doby nájmu z doby určitě do 30. 4. 2018 na dobu určitou do 30. 4. 2019.
9. S-SMOL/180131/2017/OMAJ/Tom
Propachtovat část pozemku parc. č. 474/1 zahrada o výměře 467 m² v k. ú. Slavonín, obec Olomouc.
10. S-SMOL//163132/2015/OMAJ/Při/Tom
Propachtovat části pozemků parc. č. 290/32 ostatní plocha o výměře 115 m² a parc. č. 633/3 ostatní plocha o výměře 6 m², vše v k. ú. Nová Ulice, obec Olomouc.

11. SNO/NP/525/2018

Pronajmout prostory o výměře 401,25 m² v 1. NP, 2. NP a 3. NP budovy č.p. 587, obč. vyb., ul. Slovenská č.o. 5, která je součástí pozemku parc. č. st. 7/1 zast. plocha a nádvoří, v k. ú. Olomouc-město, obec Olomouc, Základní umělecké školy CAMPANELLA Olomouc.

Statutární město Olomouc si vyhrazuje právo změnit či doplnit záměry, popřípadě od nich odstoupit.

Vyjádření a nabídky k záměrům statutárního města Olomouce přijímá odbor majetkoprávní, Hynaisova 10, 779 11 Olomouc.

Zveřejněno na úřední desce dne: 16. 4. 2018

Termín pro sejmutí z úřední desky: 3. 5. 2018

STATUTÁRNÍ MĚSTO
OLOMOUC
(33)

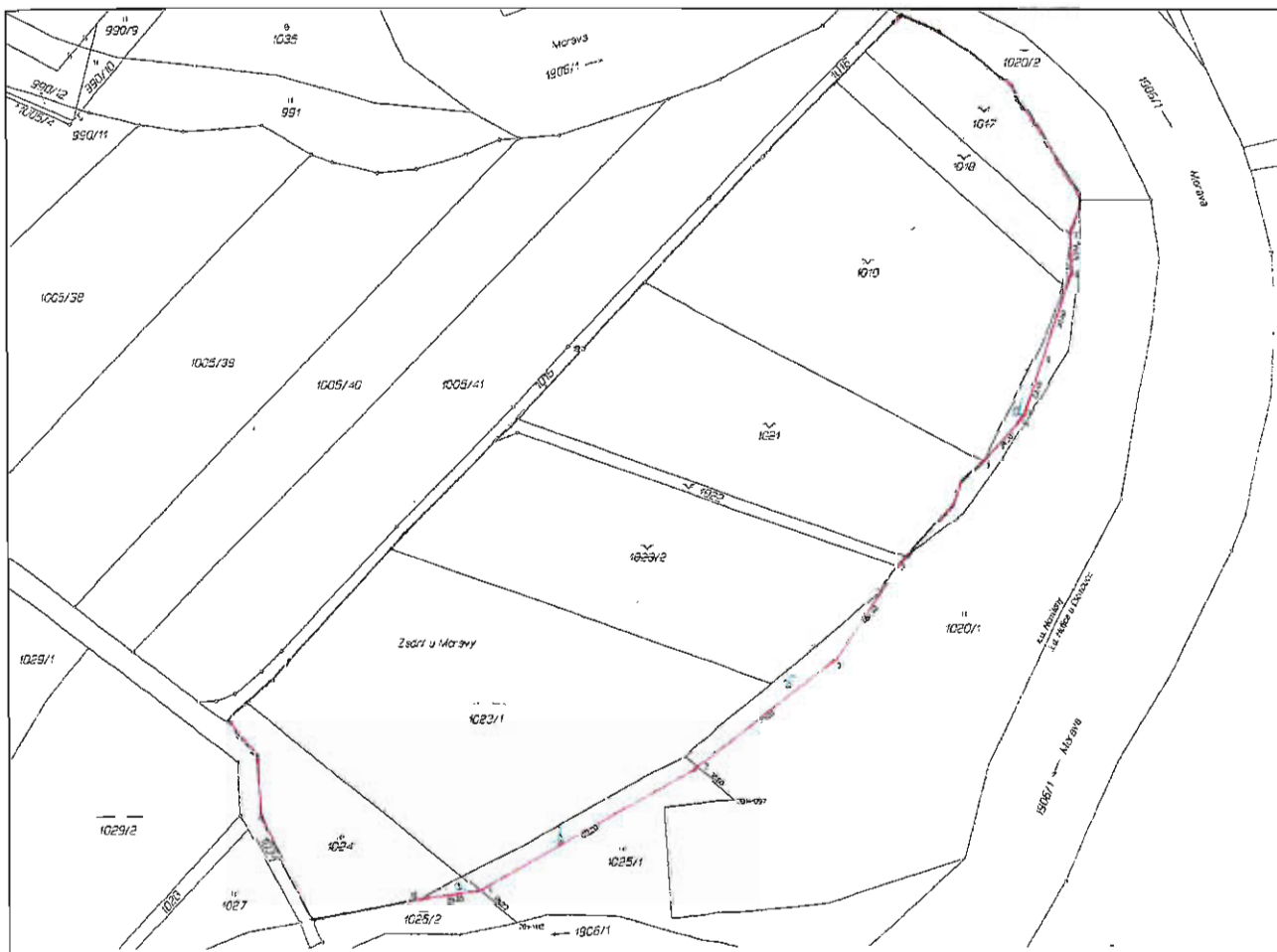
Ing. Michaela Kličková
vedoucí oddělení majetkových řízení
odbor majetkoprávní Magistrátu města Olomouce

Sejmuto z úřední desky dne:

03.05.2018

STATUTÁRNÍ MĚSTO
OLOMOUC
(44)

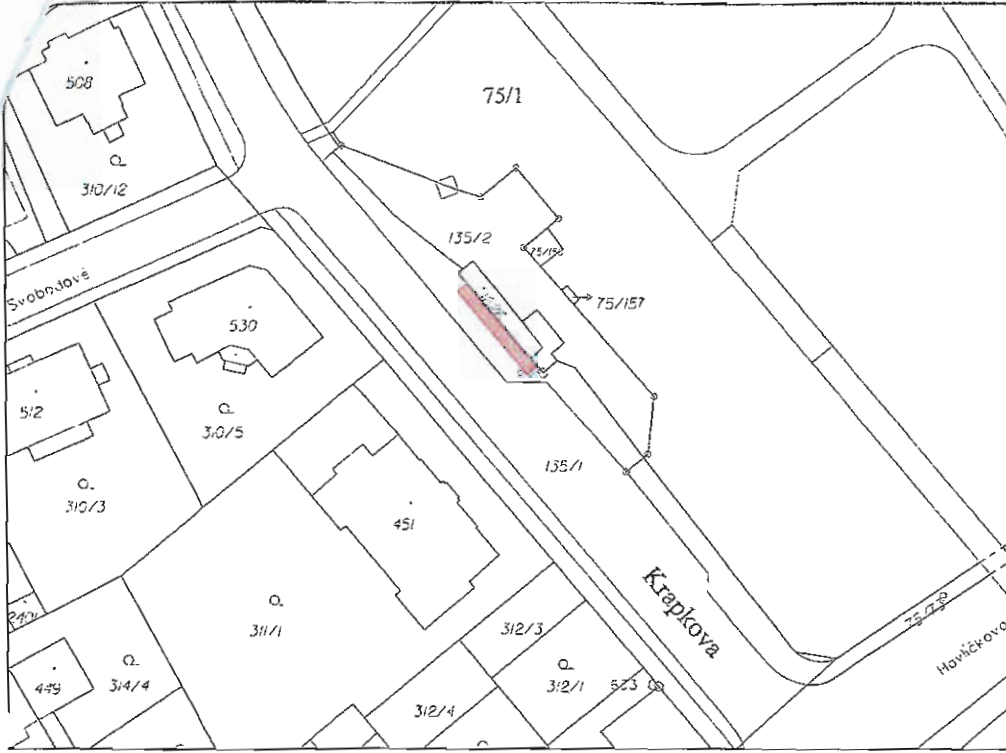
K bodu č. 1



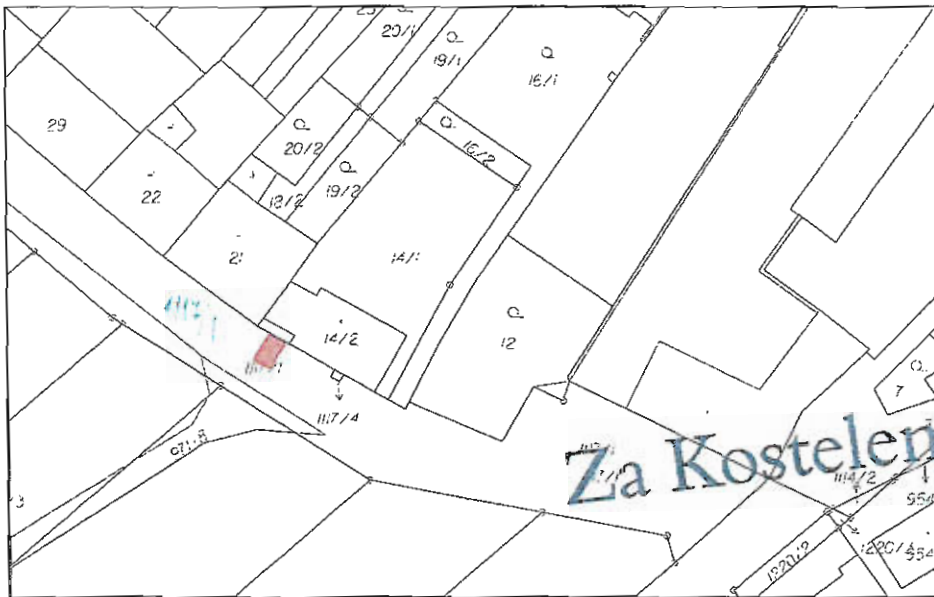
K bodu č. 2



K bodu č. 5



K bodu č. 6



K bodu č. 7



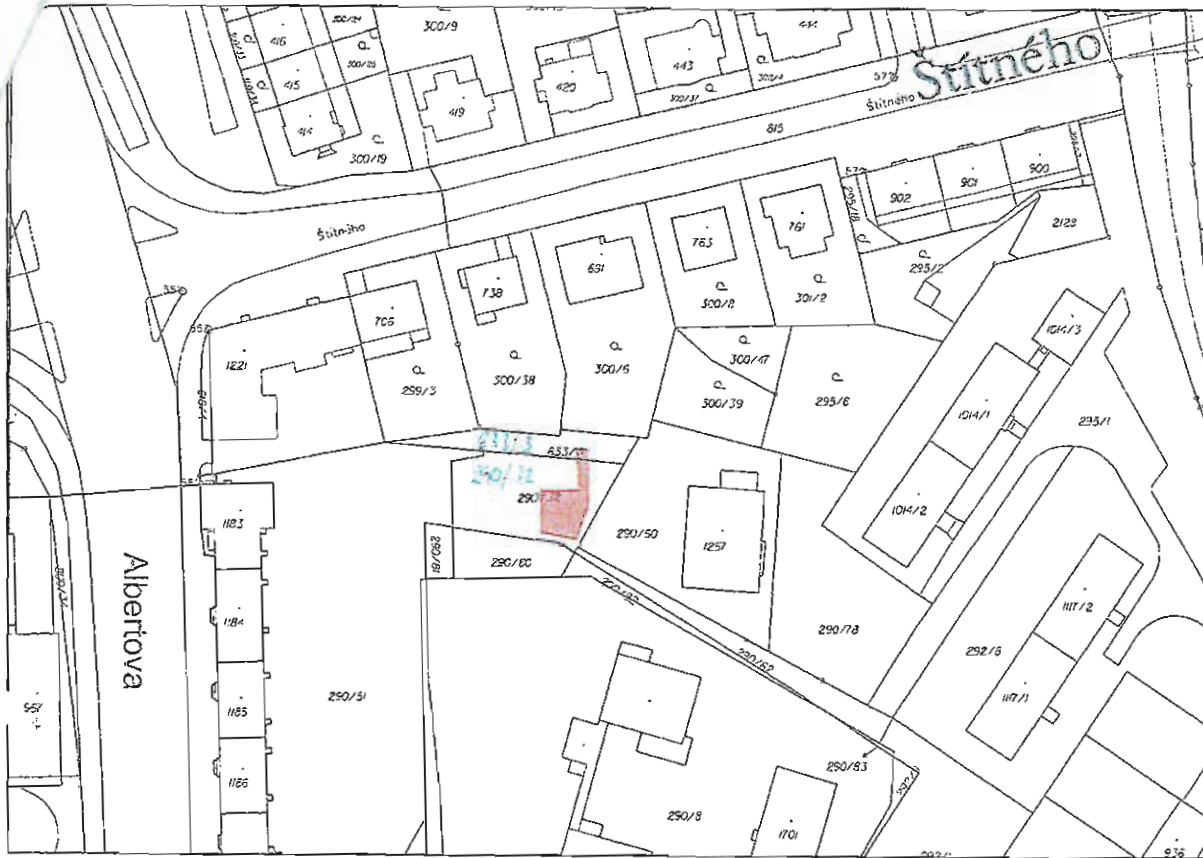
K bodu č. 8



K bodu č. 9



K bodu č. 10



Seznam dokumentů : 03.05.2018

Dr	ČJ	Vác	Subjekt	Vyvést	Sejmout	Sejmuto	Zpracovatel	Držitel	Vyvést	Kat. úř. desky	Obi. úř. desky
Vlastní dokument	SMOL/093074/2018/OMAJ/JMR/Ch	RMO ze dne 10. 4. 2018 - záměry prodat, směnit, pronajmout, propachtovat nemovité věci	Statutární město Olomouc, IČ:00299308, Hynaisova 10, 779 11 Olomouc	2018-04-16 00:00:00	2018-05-03 00:00:00	2018-05-03 08:27:47	OMAJ_MR_R1 (Lenka Číhalová)	OMAJ_MR_R1 (Lenka Číhalová)	OMAJ_MR_R1 (Lenka Číhalová)	Záměry nakládání s nemovitým majetkem obce	Dokumenty k vyvěšení

Datum tisku: 03.05.2018 08:28

Vytiskl: OMAJ_MR_R11 - administrativní pracovník Hana Tomanová

Strana: 1

Celkem: 1

Celkový počet záznamů tisku: 1

INFORMACE**o záměru statutárního města Olomouce schváleném RMO dne 19. 5. 2014****pod č. usnesení 3:****1. Sp. zn.: SMOI/Maj/22/4771/2011/In**

prodat ideální podíl o velikosti 514/39459 na pozemku parc. č. st. 1012 zastavěná plocha a nádvoří v k. ú. Olomouc-město, obec Olomouc.

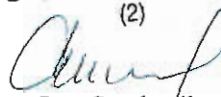
2. Sp. zn.: SMOI/Maj/22/4074/2013/Inprodat část pozemku parc. č. 609/5 ostatní plocha (dle GP parc. č. 609/6 ostatní plocha) o výměře 215 m² v k. ú. Hodolany, obec Olomouc.**3. Sp. zn.: SMOI/Maj/22/4214/2013/Šk**prodat částí pozemku parc. č. 1127 ostatní plocha (dle GP parc. č. 1127/3 ostatní plocha) o výměře 140 m², a (dle GP „díl a“) o výměře 1 m², a pozemek parc. č. st. 1128 ostatní plocha o výměře 199 m² v k. ú. Hodolany, obec Olomouc.**4. Sp. zn.: SMOI/Maj/22/5509/2013/Šk**prodat část pozemku parc. č. 1126 ostatní plocha (dle GP parc. č. 1126/2 ostatní plocha) o výměře 76 m² v k. ú. Hodolany, obec Olomouc.

Vyjádření k záměru statutárního města Olomouce přijímá odbor majetkoprávní, Hynaisova 10, 779 11 Olomouc.

Zveřejněno od 20. 5. 2014 do 5. 6. 2014

STATUTÁRNÍ MĚSTO
OLOMOUC

(2)



Ivo Studeník

oddělení majetkových řízení a prodeje domů

Termín pro sejmутí: 6. 6. 2014

Termín skutečného sejmутí:

6. 6. 2014

STATUTÁRNÍ MĚSTO
OLOMOUC

(3)



Seznam dokumentů : 06.06.2014

Dr	ČJ	Věc	Subjekt	Vyvěst	Sejmout	Sejmuto	Zpracovatel	Držitel	Vyvěstil
Vlastní dokument	SMOL/109988/2014/OMAJ/MRPD/Skr	RMO ze dne 19.5.2014 - záměry prodat nemovité věci - pozemky	Statutární město Olomouc, IČ:00299308, Horní náměstí 583, 779 11 Olomouc	2014-05-20 00:00:00	2014-06-06 00:00:00	2014-06-06 10:20:17	OMAJ_MRPD (Iva Škríbová)	R10MAJ_MRPD (Iva Škríbová)	R10MAJ_MRPD (Iva Škríbová)

Datum tisku: 06.06.2014 10:20
 Výtisk: OMAJ_MRPD_R10 - administrativní pracovník Iva Škríbová

Strana: 1
 Celkem: 1
 Celkový počet záznamů tisku: 1

Č.j.: SMOL/088693/2019/OMAJ/MR/Tom
Spisová značka: S-SMOL/002270/2019/OMAJ



STATUTÁRNÍ MĚSTO OLOMOUC

ODBOR MAJETKOPRÁVNÍ

Oddělení majetkových řízení

Hynaisova 34/10, 779 11 Olomouc

INFORMACE

o záměru statutárního města Olomouce schváleném RMO dne 25. 3. 2019 pod č. usnesení 2:

1. SMOL/Maj/22/674/2011/Mic
Propachtovat pozemek parc. č. 820 zahrada o výměře 286 m² v k. ú. Nová Ulice, obec Olomouc.
2. S-SMOL/155050/2018/OMAJ/Ind
Propachtovat část pozemku parc. č. 380/130 orná půda o výměře 132 m² v k. ú. Hejčín, obec Olomouc.
3. S-SMOL/013252/2015/OMAJ/Skl/Kor
Směnit část pozemku parc. č. 461/1 lesní pozemek (dle GP parc. č. 461/2 lesní pozemek) o výměře 100 m² v k. ú. Cholína, obec Cholína ve vlastnictví statutárního města Olomouce za pozemek parc. č. 697 ostatní plocha o výměře 3 335 m² v k. ú. Cholína, obec Cholína ve vlastnictví obce Cholína.
4. S-SMOL/206847/2017/OMAJ/Jir
Směnit pozemky parc. č. 387/3 ostatní plocha o výměře 187 m² v k. ú. Týneček, obec Olomouc a parc. č. 459/16 ostatní plocha o výměře 557 m² v k. ú. Povel, obec Olomouc ve vlastnictví ČR – Úřadu práce České republiky za části pozemků parc. č. 962/1 ostatní plocha (dle GP parc. č. 962/5 ostatní plocha) o výměře 39 m² a parc. č. 959/10 ostatní plocha (dle GP parc. č. 959/54 ostatní plocha) o výměře 599 m², vše v k. ú. Hodolany, obec Olomouc ve vlastnictví statutárního města Olomouce.
5. **S-SMOL/156180/2018/OMAJ/Zvo**
Prodat pozemky parc. č. 388/23, parc. č. 388/67 a parc. č. 388/69, vše ostatní plocha v k. ú. Hodolany, obec Olomouc.
6. S-SMOL/294180/2017/OMAJ/Jir
Prodat pozemky parc. č. 812/94 a parc. č. 812/95, vše ostatní plocha v k. ú. Slavonín, obec Olomouc.
7. S-SMOL/002502/2018/OMAJ/Zvo
Prodat pozemek parc. č. 48/7 ostatní plocha v k. ú. Klášterní Hradisko, obec Olomouc.
8. S-SMOL/047442/2018/OMAJ/Bel
Prodat část pozemku parc. č. 841/110 ostatní plocha (dle GP parc. č. 841/168 ostatní plocha) o výměře 107 m² v k. ú. Hodolany, obec Olomouc.
9. S-SMOL/260410/2018/OMAJ/Bel
Pronajmout pozemek parc. č. 827/7 ostatní plocha o výměře 4 180 m² v k. ú. Nová Ulice, obec Olomouc.

10. S-SMOL/224345/2018/OMAJ/Ind
Propachtovat část pozemku parc. č. 134/4 ostatní plocha o výměře 173 m² v k. ú. Nové Sady u Olomouce, obec Olomouc.
11. S-SMOL/227811/2018/OMAJ/Ind
Propachtovat část pozemku parc. č. 134/4 ostatní plocha o výměře 12 m² v k. ú. Nové Sady u Olomouce, obec Olomouc.
12. S-SMOL/227892/2018/OMAJ/Ind
Propachtovat část pozemku parc. č. 134/4 ostatní plocha o výměře 14 m² v k. ú. Nové Sady u Olomouce, obec Olomouc.
13. S-SMOL/001804/2018/OMAJ/Tom
Propachtovat část pozemku parc. č. 543/20 zahrada o výměře 90 m² v k. ú. Nové Sady u Olomouce, obec Olomouc.
14. S-SMOL/300442/2018/OMAJ/Ind
Propachtovat část pozemku parc. č. 502 ostatní plocha o výměře 92 m² v k. ú. Droždín, obec Olomouc.
15. S-SMOL/219112/2017/OMAJ/Ind
Propachtovat část pozemku parc. č. 418 ostatní plocha o výměře 35 m² v k. ú. Nová Ulice, obec Olomouc.
16. SMOI/Maj/22/913/2013/Vys
Pronajmout prostor - garážové stání č. 8 o výměře 26,90 m² v 1. PP budovy č. p. 371, byt. dům, ul. Balbínova č. o. 7, 9, která je součástí pozemku parc. č. st. 662 zastavěná plocha a nádvoří v k. ú. Hejčín, obec Olomouc.
17. SNO/NP/386/2018/2019
Pronajmout část společných prostor (část střechy a podkrovních prostor o výměře 12 m²) budovy č. p. 67, bydlení, ul. Jilemnického č.o. 29, která je součástí pozemku parc. č. st. 80 zastavěná plocha a nádvoří v k. ú. Nedvězí u Olomouce, obec Olomouc, společnosti Vodafone Czech Republic a.s.
18. SNO/NP/486/2019
Pronajmout prostory o výměře 33,49 m² v 1. NP budovy č.p. 889, bytový dům, Masarykova třída č.o. 3, která je součástí pozemku parc. č. st. 790 zast. plocha a nádvoří, v k. ú. Olomouc-město, obec Olomouc, společnosti kolokau trading s.r.o.

Statutární město Olomouc si vyhrazuje právo změnit či doplnit záměry, popřípadě od nich odstoupit.

Vyjádření a nabídky k záměru statutárního města Olomouce přijímá odbor majetkoprávní, Hynaisova 10, 779 11 Olomouc.

Zveřejněno na úřední desce dne: 1. 4. 2019


Termín pro sejmutí z úřední desky: 18. 4. 2019

STATUTÁRNÍ MĚSTO
O L O M O U C
(44)

Ing. Michaela Klíčková
vedoucí oddělení majetkových řízení
odbor majetkoprávní Magistrátu města Olomouce

Sejmuto z úřední desky dne:

18.04.2019
STATUTÁRNÍ MĚSTO
O L O M O U C
(44)



10. S-SMOL/224345/2018/OMAJ/Ind
Propachtovat část pozemku parc. č. 134/4 ostatní plocha o výměře 173 m² v k. ú. Nové Sady u Olomouce, obec Olomouc.
11. S-SMOL/227811/2018/OMAJ/Ind
Propachtovat část pozemku parc. č. 134/4 ostatní plocha o výměře 12 m² v k. ú. Nové Sady u Olomouce, obec Olomouc.
12. S-SMOL/227892/2018/OMAJ/Ind
Propachtovat část pozemku parc. č. 134/4 ostatní plocha o výměře 14 m² v k. ú. Nové Sady u Olomouce, obec Olomouc.
13. S-SMOL/001804/2018/OMAJ/Tom
Propachtovat část pozemku parc. č. 543/20 zahrada o výměře 90 m² v k. ú. Nové Sady u Olomouce, obec Olomouc.
14. S-SMOL/300442/2018/OMAJ/Ind
Propachtovat část pozemku parc. č. 502 ostatní plocha o výměře 92 m² v k. ú. Droždín, obec Olomouc.
15. S-SMOL/219112/2017/OMAJ/Ind
Propachtovat část pozemku parc. č. 418 ostatní plocha o výměře 35 m² v k. ú. Nová Ulice, obec Olomouc.
16. SMOI/Maj/22/913/2013/Vys
Pronajmout prostor - garážové stání č. 8 o výměře 26,90 m² v 1. PP budovy č. p. 371, byt. dům, ul. Balbínova č. o. 7, 9, která je součástí pozemku parc. č. st. 662 zastavěná plocha a nádvoří v k. ú. Hejčín, obec Olomouc.
17. SNO/NP/386/2018/2019
Pronajmout část společných prostor (část střechy a podkrovních prostor o výměře 12 m²) budovy č. p. 67, bydlení, ul. Jilemnického č.o. 29, která je součástí pozemku parc. č. st. 80 zastavěná plocha a nádvoří v k. ú. Nedvězí u Olomouce, obec Olomouc, společnosti Vodafone Czech Republic a.s.
18. SNO/NP/486/2019
Pronajmout prostory o výměře 33,49 m² v 1. NP budovy č.p. 889, bytový dům, Masarykova třída č.o. 3, která je součástí pozemku parc. č. st. 790 zast. plocha a nádvoří, v k. ú. Olomouc-město, obec Olomouc, společnosti kolokau trading s.r.o.

Statutární město Olomouc si vyhrazuje právo změnit či doplnit záměry, popřípadě od nich odstoupit.

Vyjádření a nabídky k záměru statutárního města Olomouce přijímá odbor majetkoprávní, Hynaisova 10, 779 11 Olomouc.

Zveřejněno na úřední desce dne: 1. 4. 2019


Termín pro sejmутí z úřední desky: 18. 4. 2019

STATUTÁRNÍ MĚSTO
O L O M O U C
(44)

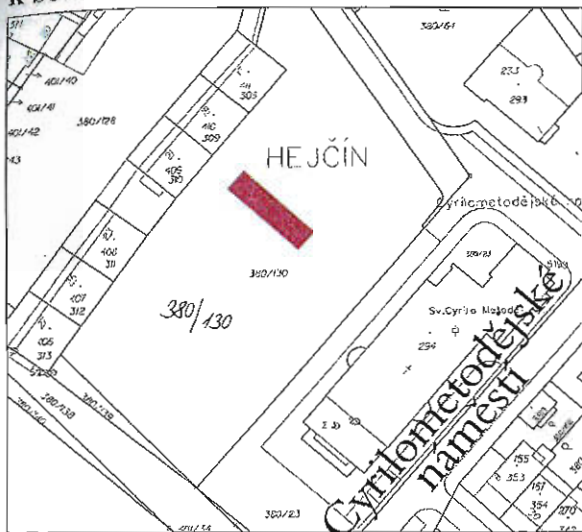

Ing. Michaela Kličková
vedoucí oddělení majetkových řízení
odbor majetkoprávní Magistrátu města Olomouce

Sejmuto z úřední desky dne:

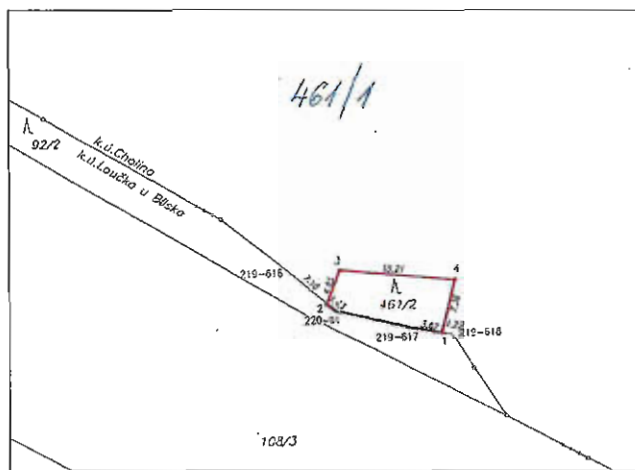
18 .04. 2019
STATUTÁRNÍ MĚSTO
O L O M O U C
(44)



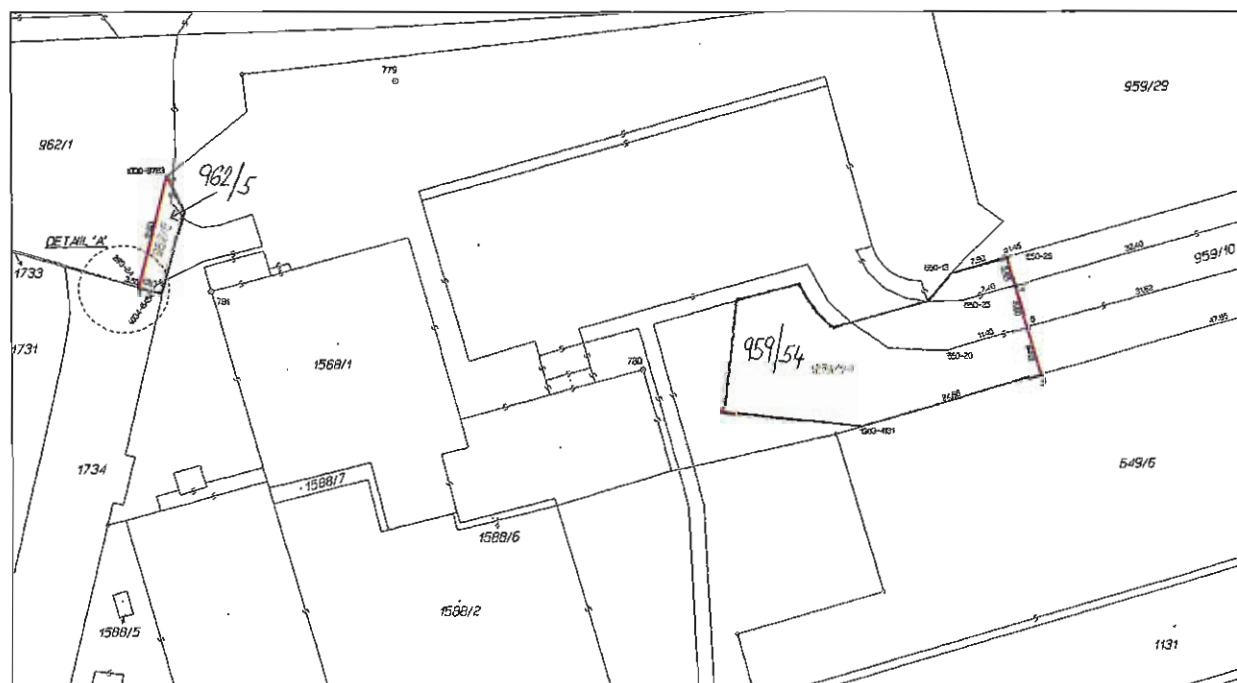
k bodu č. 2



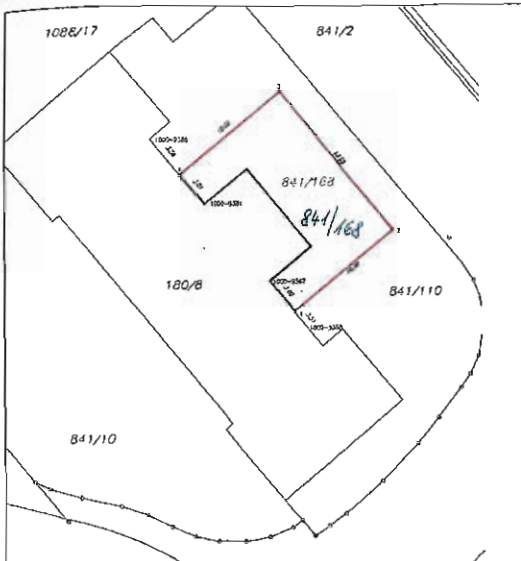
k bodu č. 3



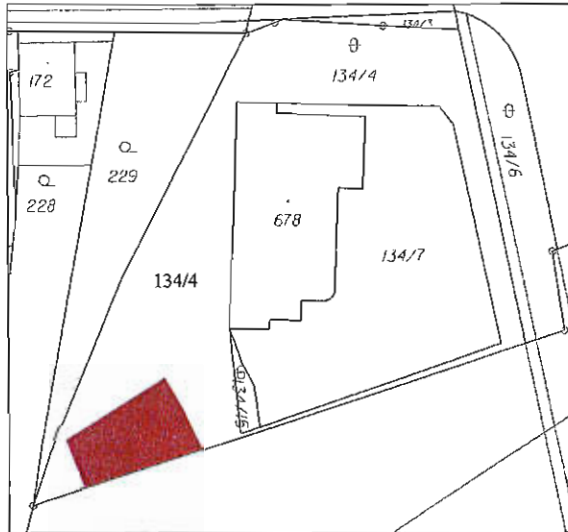
k bodu č. 4



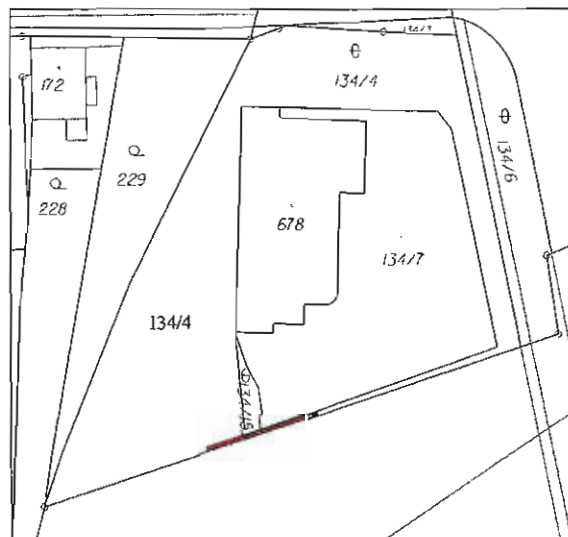
k bodu č. 8



k bodu č. 10



k bodu č. 11



k bodu č. 12



k bodu č. 13



k bodu č. 14



k bodu č. 15



Potvrzení o vyvěšení z elektronického systému spisové služby

Organizace: Statutární město Olomouc
Horní náměstí, Olomouc, 779 11

potvrzujeme vyvěšení dokumentu na své úřední desce

Věc: **RMO ze dne 25. 3. 2019 - záměry propachtovat, směnit, prodat,
pronajmout nemovité věci, popř. Jejich**

Naše č.j.: **SMOL/088693/2019/OMAJ/MR/Tom**

Přílohy: **RMO_ze_dne_25._3._2019_-
_zamery_propachtovat_smenit_prodat_pronajmout_nemovite_veci_popr._jejich_casti_a_dalsi.p**

Původce/adresát: Statutární město Olomouc, odbor majetkoprávní - oddělení majetkových
řízení
Hynaisova 34 / 10, 779 00 Olomouc , Česká republika

Úřední deska organizace

Kategorie úřední desky: Záměry nakládání s nemovitým majetkem obce

Oblast úřední desky: Dokumenty k vyvěšení

Vyvěšeno od: 01.04.2019

Vyvěšeno do: 18.04.2019

Úřední deska doručujícího orgánu

Vyvěšeno od:

Vyvěšeno do:

Zveřejněno způsobem umožňujícím dálkový přístup

Skutečně vyvěšeno od: 01.04.2019 16:41:40

Skutečně sejmuto: 18.04.2019 07:19:56

Datum potvrzení: 18.04.2019 07:22

Zpracovatel: Hana Tomanová
OMAJ_MR_R11 - administrativní pracovník



STATUTÁRNÍ MĚSTO OLMOUC

ODBOR MAJETKOPRÁVNÍ

Oddělení majetkových řízení

Hynaisova 34/10, 779 11 Olomouc

Č.j.: SMOL/188000/2019/OMAJ/MR/Vys

Spisová značka: S-SMOL/002270/2019/OMAJ

INFORMACE

o záměru statutárního města Olomouce schváleném RMO dne 15. 7. 2019 pod č. usnesení 2:

1. S-SMOL/116225/2018/OMAJ/Ind
Prodat část pozemku parc. č. 861/1 ostatní plocha (dle GP parc. č. 861/5 ostatní plocha) o výměře 8 m² v k. ú. Hodolany, obec Olomouc.
2. S-SMOL/037275/2019/OMAJ/Ind
Darovat pozemek parc. č. 291/37 ostatní plocha v k. ú. Nedvězí u Olomouce, obec Olomouc.
3. SMOI/Maj/22/6704/2009/Vys
Směnit část pozemku parc. č. 388/26 ostatní plocha (dle GP parc. č. 388/137 ostatní plocha) o výměře 1 030 m² v k. ú. Hodolany, obec Olomouc ve vlastnictví společnosti FROL a.s. za pozemky parc. č. st. 1007/14 a parc. č. st. 1007/15, vše zastavěná plocha a nádvoří v k. ú. Hodolany, obec Olomouc, na kterých se nachází stavba jiného vlastníka - budova bez čp/če, výroba, která není součástí pozemků a nebude proto předmětem převodu, pozemky parc. č. 388/73, parc. č. 1005/11, parc. č. 1005/13, parc. č. 1005/14, parc. č. 1005/15, parc. č. 1007/2, parc. č. 1007/3, vše ostatní plocha, parc. č. 1010/2, parc. č. 1010/6, vše orná půda, a část pozemku parc. č. 1005/4 ostatní plocha (dle GP parc. č. 1005/21 ostatní plocha) o výměře 103 m², vše v k. ú. Hodolany, obec Olomouc ve vlastnictví statutárního města Olomouce.
4. S-SMOL/096536/2017/OMAJ/Mic
Směnit část pozemku parc. č. 95/16 ostatní plocha (dle GP parc. č. 95/45 ostatní plocha) o výměře 538 m² v k. ú. Olomouc-město, obec Olomouc, ve vlastnictví spolku Mladí konzervativci, z. s. za části pozemků parc. č. 95/12 ostatní plocha (dle GP díl „e“ ostatní plocha) o výměře 227 m², parc. č. 95/26 ostatní plocha (dle GP díl „d“ ostatní plocha) o výměře 336 m² a parc. č. 95/26 ostatní plocha (dle GP parc. č. 95/44 ostatní plocha) o výměře 109 m², pozemek parc. č. st. 1696 zastavěná plocha a nádvoří, na kterém se nachází budova č. p. 1126, obč. vyb. a pozemek parc. č. st. 1699 zastavěná plocha a nádvoří, na kterém se nachází budova bez čp/če, tech. vyb. vše v k. ú. Olomouc-město, obec Olomouc, ve vlastnictví statutárního města Olomouce, kdy tyto stavby jsou jiného vlastníka, nejsou součástí předmětných pozemků a nebudou proto předmětem převodu.
5. S-SMOL/098332/2017/OMAJ/Rih/Stu
Směnit část pozemku parc. č. 475/43 ostatní plocha (dle GP parc. č. 475/101 orná půda, díl „a“) o výměře 246 m² a část pozemku parc. č. 475/44 orná půda (dle GP parc. č. 475/101 orná půda, díl „b“) o výměře 352 m², vše v k. ú. Řepčín, obec Olomouc, ve vlastnictví společnosti Stáj Hošková s.r.o., za pozemek parc. č. 475/39 ostatní plocha, pozemek parc. č. 475/62 orná půda a část pozemku parc. č. 475/54 orná půda (dle GP parc. č. 475/103 orná půda) o výměře 65 m², vše v k. ú. Řepčín, obec Olomouc ve vlastnictví statutárního města Olomouce.
6. S-SMOL/121967/2016/OMAJ/Mic, S-SMOL/246765/2016/OMAJ/Mic
Prodat části pozemků parc. č. 647/3 ostatní plocha (dle GP parc. č. 651/8 díl „b“ ostatní plocha) o výměře 49 m² a parc. č. 651/3 ostatní plocha (dle GP parc. č. 651/8 díl „a“ ostatní plocha) o výměře 83 m², oba v k. ú. Nová Ulice, obec Olomouc.


7. S-SMOL/121967/2016/OMAJ/Mic, S-SMOL/246765/2016/OMAJ/Mic
Prodat části pozemků parc. č. 637/4 ostatní plocha (dle GP parc. č. 637/7 ostatní plocha) o výměře 127 m² a parc. č. 647/3 ostatní plocha (dle GP parc. č. 647/8 ostatní plocha) o výměře 2 m², oba v k. ú. Nová Ulice, obec Olomouc.
8. S-SMOL/056565/2019/OMAJ/Bel
Prodat pozemek parc. č. 1114 zastavěná plocha a nádvoří v k. ú. Holice u Olomouce, obec Olomouc.
9. S-SMOL/067998/2017/OMAJ/Jir
Prodat pozemek parc. č. st. 1575/4 zastavěná plocha a nádvoří v k. ú. Neředín, obec Olomouc, na kterém se nachází stavba jiného vlastníka – budova bez čp/če, jiná st., která není součástí pozemku a nebude proto předmětem převodu.
10. S-SMOL/152987/2017/OMAJ/Jir
Pronajmout část pozemku parc. č. 315/9 ostatní plocha o výměře 725 m² v k. ú. Neředín, obec Olomouc.
11. S-SMOL/251017/2018/OMAJ/Tom
Propachtovat části pozemků parc. č. 338/1 ovocný sad o výměře 1 048 m² a parc. č. 846 trvalý travní porost o výměře 8 m², vše v k. ú. Slavonín, obec Olomouc.
12. S-SMOL/225097/2018/OMAJ/Tom
Propachtovat část pozemku parc. č. 593 orná půda o výměře 165 m² v k. ú. Horka nad Moravou, obec Horka nad Moravou.
13. S-SMOL/012095/2019/OMAJ/Ind
Pronajmout část pozemku parc. č. 79/108 ostatní plocha o výměře 5 m² v k. ú. Neředín, obec Olomouc.
14. S-SMOL/306847/2019/OMAJ/Ind
Pronajmout část pozemku parc. č. 93/100 ostatní plocha o výměře 15 m² v k. ú. Olomouc-město, obec Olomouc.
15. S-SMOL/306847/2019/OMAJ/Ind
Pronajmout část pozemku parc. č. 93/100 ostatní plocha o výměře 15 m² v k. ú. Olomouc-město, obec Olomouc.
16. SNO/NP/2283/2018/2019
Pronajmout část pozemku parc. č. st. 15, zastavěná plocha a nádvoří, o výměře 124 m², a pozemek parc. č. 9, zahrada, o výměře 371 m², vše v k. ú. Olomouc-město, obec Olomouc.

Statutární město Olomouc si vyhrazuje právo změnit či doplnit záměry, popřípadě od nich odstoupit.


Vyjádření a nabídky k záměrům statutárního města Olomouce přijímá odbor majetkoprávní, Hynaisova 10, 779 11 Olomouc.

Zveřejněno na úřední desce dne: 19. 7. 2019

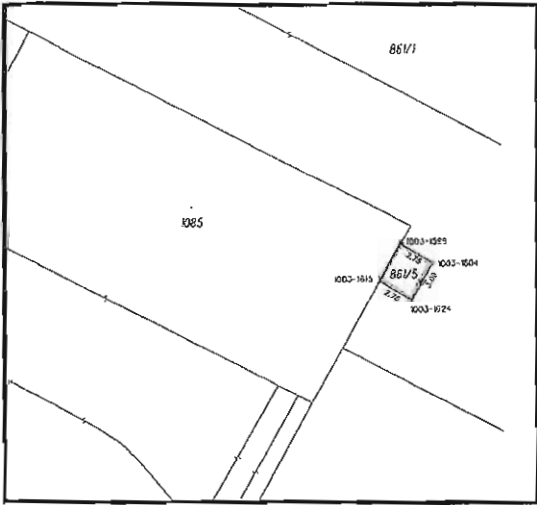
Termín pro sejmутí z úřední desky: 6. 8. 2019


STATUTÁRNÍ MĚSTO
OLOMOUC
(15)
Ing. Michaela Kličková
vedoucí oddělení majetkových řízení
odbor majetkoprávní Magistrátu města Olomouce

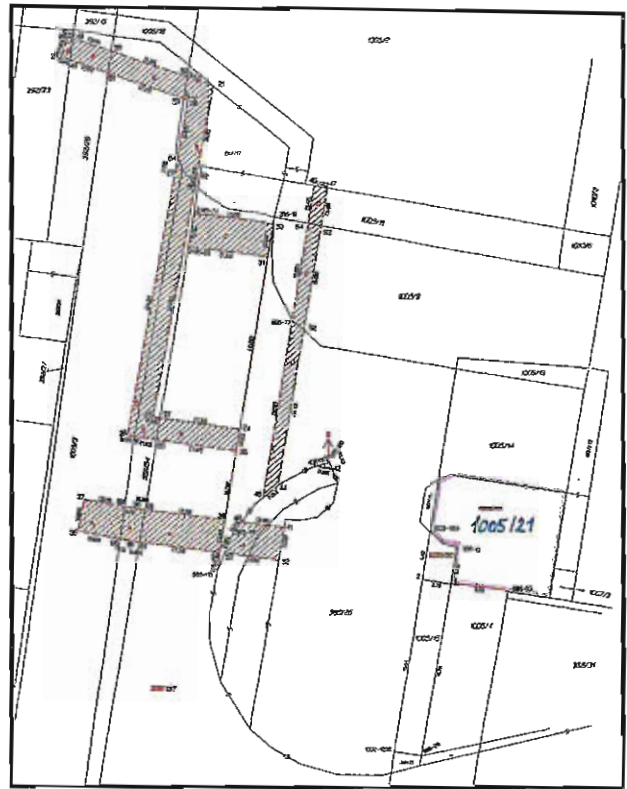
Sejmuto z úřední desky dne: 6. 8. 2019


STATUTÁRNÍ MĚSTO
OLOMOUC
(15)

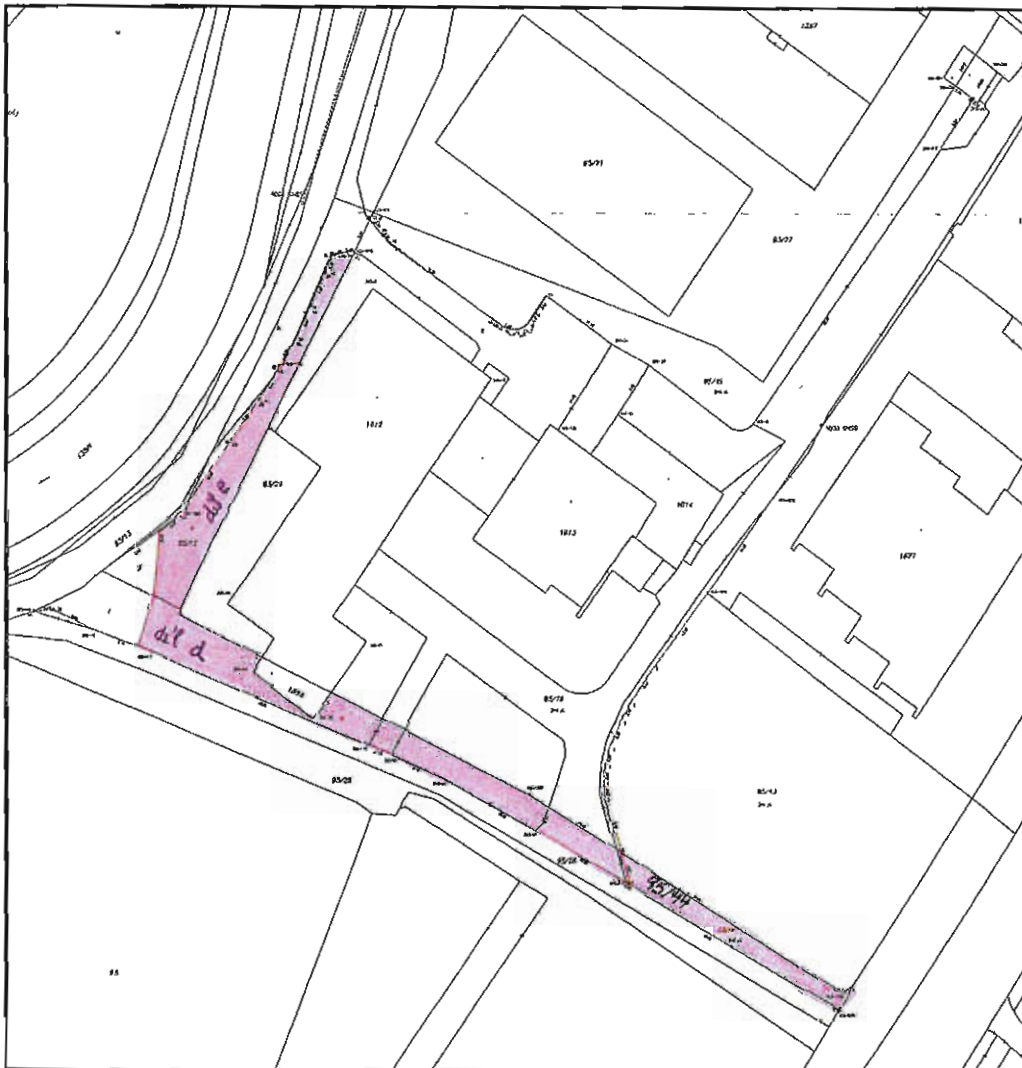
K bodu č. 1



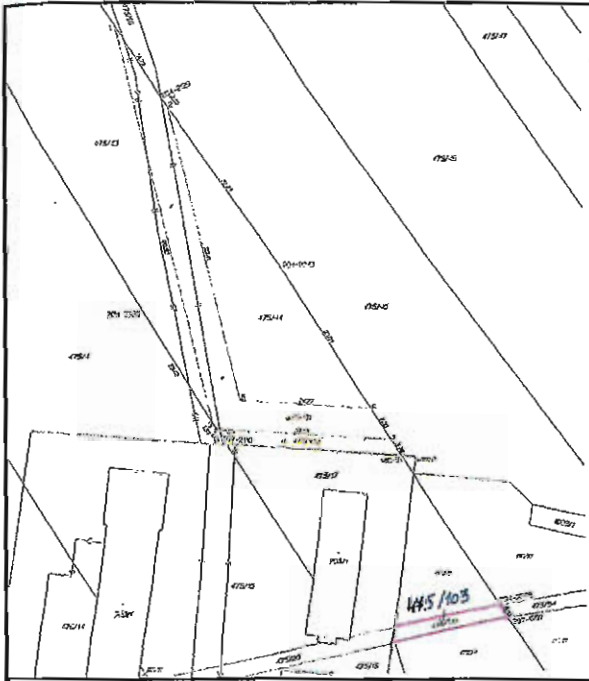
K bodu č. 3



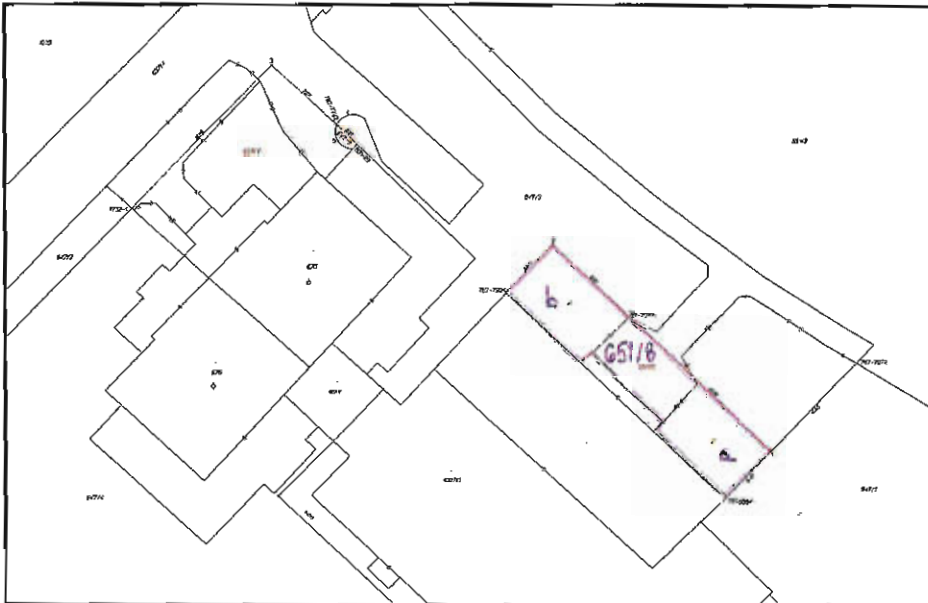
K bodu č. 4



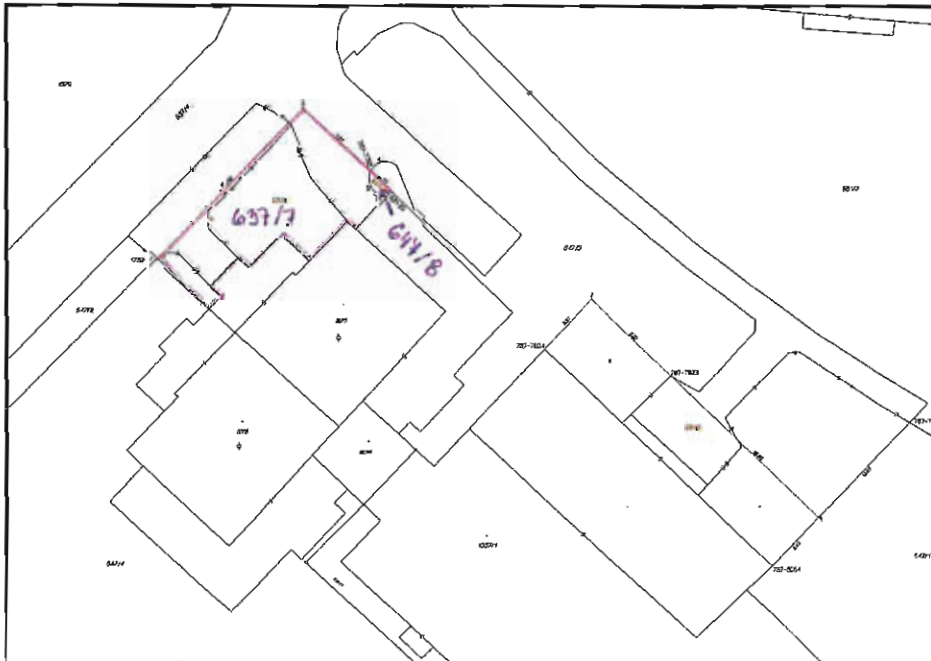
K bodu č. 5



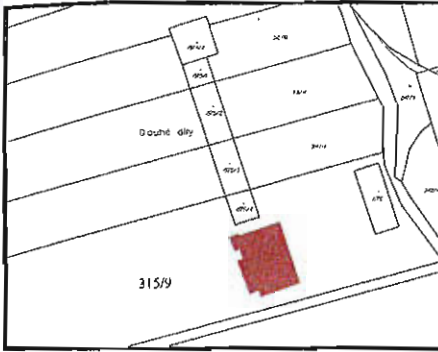
K bodu č. 6



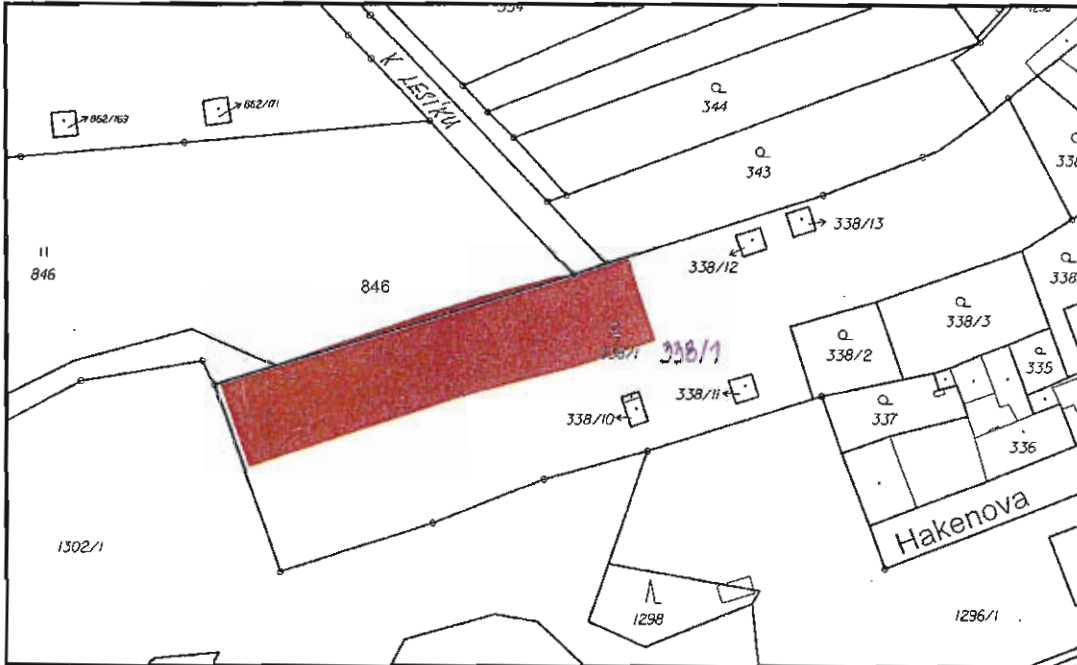
K bodu č. 7



K bodu č. 10



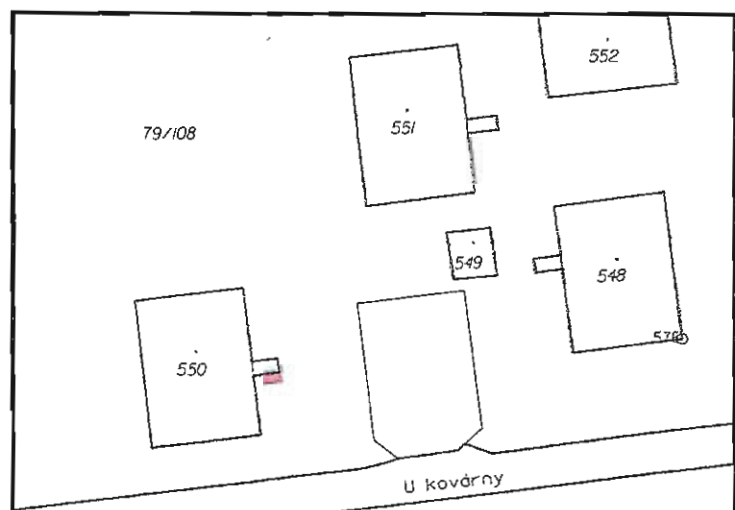
K bodu č. 11



K bodu č. 12



K bodu č. 13



Potvrzení o vyvěšení z elektronického systému spisové služby

Organizace: Statutární město Olomouc
Horní náměstí, Olomouc, 779 11

potvrzujeme vyvěšení dokumentu na své úřední desce

Věc: **RMO 15. 7. 2019 - záměry prodat, směnit, darovat, propachtovat,
pronajmout nemovité věci, popř. její**

Naše č.j.: **SMOL/188000/2019/OMAJ/MR/Vys**

Přílohy: **RMO_15._7._2019_-
_zamery_prodat_smenit_darovat_propachtovat_pronajmout_nemovite_veci_popr._jejich_casti.p**

Původce/adresát: Statutární město Olomouc, odbor majetkoprávní - oddělení majetkových
řízení
Hynaisova 34 / 10, 779 00 Olomouc , Česká republika

Úřední deska organizace

Kategorie úřední desky: Záměry nakládání s nemovitým majetkem obce
Oblast úřední desky: Dokumenty k vyvěšení

Vyvěšeno od: 19.07.2019
Vyvěšeno do: 06.08.2019

Úřední deska doručujícího orgánu

Vyvěšeno od:
Vyvěšeno do:

Zveřejněno způsobem umožňujícím dálkový přístup

Skutečně vyvěšeno od: 19.07.2019 07:30:43
Skutečně sejmuto: 06.08.2019 07:04:18

Datum potvrzení: 06.08.2019 07:04

Zpracovatel: Bc. Kateřina Výskalová DiS.
OMAJ_MR_R12 - administrativní pracovník



STATUTÁRNÍ MĚSTO OLOMOUC
ODBOR MAJETKOPRÁVNÍ
Oddělení majetkových řízení
Hynaisova 34/10, 779 11 Olomouc

Č.j.: SMOL/224901/2019/OMAJ/MR/Skr
Spisová značka: S-SMOL/002270/2019/OMAJ

I N F O R M A C E


o záměru statutárního města Olomouce schváleném RMO dne 26. 8. 2019
pod č. usnesení 2:

1. **S-SMOL/035787/2018/OMAJ/Tom/Cih**
Prodat část pozemku parc. č. 835/2 ostatní plocha (dle GP parc. č. 835/15 ostatní plocha) o výměře 52 m² v k. ú. Hodolany, obec Olomouc.
2. S-SMOL/306338/2018/OMAJ/Mic
Pronajmout část pozemku parc. č. 422 ostatní plocha o výměře 290 m² v k. ú. Nová Ulice, obec Olomouc.
3. SMOL/Maj/22/6689/2011/Vys
Pronajmout prostor o celkové výměře 36,19 m² v 1. NP budovy č. p. 67, bydlení, ul. Jilemnického č. o. 29, která je součástí pozemku parc. č. st. 80 zastavěná plocha a nádvoří v k. ú. Nedvězí u Olomouce, obec Olomouc.
4. SMOL/Maj/22/538/2011/Tom/Vys
Změnit nájemní smlouvu ze dne 29. 2. 2012, ve znění dodatku č. 1, uzavřenou se společností Bartoň a Partner s.r.o., jejímž předmětem je nájem budovy bez č.p./č.e., jiná st., na pozemcích parc. č. st. 433/6 zastavěná plocha a nádvoří a parc. č. st. 435/9 zastavěná plocha a nádvoří, vše v k. ú. Olomouc-město, obec Olomouc. Změnou nájemní smlouvy by mělo dojít k prodloužení doby nájmu z doby určité do 31. 12. 2019 na dobu určitou do 31. 12. 2021.

Statutární město Olomouc si vyhrazuje právo změnit či doplnit záměry, popřípadě od nich odstoupit.


Vyjádření a nabídky k záměru statutárního města Olomouce přijímá odbor majetkoprávní, Hynaisova 10, 779 11 Olomouc.

Zveřejněno na úřední desce dne: 30. 8. 2019
Termín pro sejmutí z úřední desky: 16. 9. 2019


Ing. Michaela Kličková
vedoucí oddělení majetkových řízení
odbor majetkoprávní Magistrátu města Olomouce

STATUTÁRNÍ MĚSTO
OLOMOUC
(45)

Sejmuto z úřední desky dne: 16. 9. 2019


STATUTÁRNÍ MĚSTO
OLOMOUC
(15)

Potvrzení o vyvěšení z elektronického systému spisové služby

Organizace: Statutární město Olomouc
Horní náměstí, Olomouc, 779 11

potvrzujeme vyvěšení dokumentu na své úřední desce

Věc: **RMO ze dne 26. 8. 2019 - záměry prodat, pronajmout nemovité věci, popř. jejich části a změnit smlouv**

Naše č.j.: **SMOL/224901/2019/OMAJ/MR/Skr**

Přílohy: RMO_ze_dne_26._8._2019_-
_zamery_prodat_pronajmout_nemovite_veci_popr._jejich_casti_a_zmenit_smlouvu.pdf

Původce/adresát: Statutární město Olomouc, odbor majetkoprávní - oddělení majetkových řízení
Hynaisova 34 / 10, 779 00 Olomouc , Česká republika

Úřední deska organizace

Kategorie úřední desky: Záměry nakládání s nemovitým majetkem obce
Oblast úřední desky: Dokumenty k vyvěšení

Vyvěšeno od: 30.08.2019
Vyvěšeno do: 16.09.2019

Úřední deska doručujícího orgánu

Vyvěšeno od:
Vyvěšeno do:

Zveřejněno způsobem umožňujícím dálkový přístup

Skutečně vyvěšeno od: 30.08.2019 10:56:17
Skutečně sejmuto: 16.09.2019 07:17:51

Datum potvrzení: 16.09.2019 07:19

Zpracovatel: Bc. Kateřina Výskalová DiS.
OMAJ_MR_R12 - administrativní pracovník



STATUTÁRNÍ MĚSTO OLMOUC

ODBOR MAJETKOPRÁVNÍ

Oddělení majetkových řízení

Hynaisova 34/10, 779 11 Olomouc

Č.j.: SMOL/297587/2019/OMAJ/MR/Peň
Spisová značka: S-SMOL/002270/2019/OMAJ

INFORMACE

o záměru statutárního města Olomouce schváleném RMO dne 11. 11. 2019 pod č. usnesení 2:


1. S-SMOL/194886/2019/OMAJ/Mic
Pronajmout částí pozemku parc. č. 1152 ostatní plocha o celkové výměře 7,5 m² v k. ú. Hodolany, obec Olomouc.
2. S-SMOL/042858/2018/OMAJ/TOM/Cih
Prodat část pozemku parc. č. 741/1 ostatní plocha (dle GP parc. č. 741/3 ostatní plocha) o výměře 68 m² v k. ú. Radíkov u Olomouce, obec Olomouc.
3. SMOI/Maj/22/2412/2010/Le/Sac/Peň
Prodat pozemek parc. č. 887/256 ostatní plocha v k. ú. Slavonín, obec Olomouc.
4. S-SMOL/168099/2016/OMAJ/Cih
Změnit smlouvu o výpůjčce ze dne 15. 1. 2018 ve znění dodatku č. 1 uzavřenou se společností JITRO Olomouc, o.p.s., jejímž předmětem je pozemek parc. č. st. 606 zastavěná plocha a nádvoří v k. ú. Lazce, obec Olomouc, jehož součástí je budova č. p. 496, tech. vyb. Změnou smlouvy o výpůjčce by mělo dojít k prodloužení doby výpůjčky z doby určité, do 31. 12. 2019 na dobu určitou, do 31. 12. 2020 a ke změně náležitostí smlouvy týkající se závazku doložení čestného prohlášení.
5. S-SMOL/168099/2016/OMAJ/Cih
Změnit smlouvu o budoucí kupní smlouvě č. OMAJ-SMV/BKS/000108/2018/Val ze dne 30. 1. 2018 ve znění dodatku č. 1 uzavřenou se společností JITRO Olomouc, o.p.s., jejímž předmětem je pozemek parc. č. st. 606 zastavěná plocha a nádvoří v k. ú. Lazce, obec Olomouc, jehož součástí je budova č. p. 496, tech. vyb. Změnou smlouvy o budoucí kupní smlouvě by mělo dojít k prodloužení termínu pro uzavření řádné kupní smlouvy do 31. 12. 2020 a ke změně náležitostí smlouvy týkajících se závazku doložení čestného prohlášení.
6. SMOI/Maj/22/4132/2012/Bra/Bel
Změnit nájemní smlouvu č. OMAJ-SMV/NAJ/003042/2016/Plh ze dne 16. 12. 2016 uzavřenou se státní příspěvkovou organizací Národním památkovým ústavem, jejímž předmětem je nájem části pozemku parc. č. 532/1 ostatní plocha o výměře 7 m² v k. ú. Svatý Kopeček, obec Olomouc, ve vlastnictví statutárního města Olomouce. Změnou smlouvy by mělo dojít k prodloužení doby nájmu z 31. 12. 2019 na 31. 12. 2021, ke zvýšení nájemného a uplatnění sazby DPH.
7. S-SMOL/086853/2016/OMAJ/Kli/Peň
Změnit pachtovní smlouvu č. OMAJ-SMV/PACH/002530/2016/Val ze dne 13. 9. 2016 ve znění dodatků č. 1 až č. 2 uzavřenou s družstvem Zemědělské družstvo Hněvotín, jejímž předmětem je pacht pozemků v k. ú. Neředín a k. ú. Topolany u Olomouce, vše obec Olomouc. Změnou pachtovní smlouvy by mělo dojít k vyjmutí pozemku parc. č. 417 orná půda o výměře 662 m² v k. ú. Topolany u Olomouce, obec Olomouc z předmětu pachtovní smlouvy.

8. S-SMOL/087566/2016/OMAJ/Kli/Peň
Změnit pachtovní smlouvu č. OMAJ-SMV/PACH/002346/2016/Plh ze dne 14. 9. 2016, ve znění dodatků č. 1 až č. 2 uzavřenou se společností AGRA Chválkovice, spol. s r.o., jejímž předmětem je pacht pozemků v k. ú. Droždín, k. ú. Hodolany, k. ú. Chválkovice, k. ú. Pavlovičky a k. ú. Černovír, vše obec Olomouc. Změnou pachtovní smlouvy by mělo dojít k vyjmutí pozemku parc. č. 228/25 orná půda o výměře 283 m² v k. ú. Hodolany, obec Olomouc z předmětu pachtovní smlouvy.
9. S-SMOL/144574/2019/OMAJ/Peň
Propachtovat část pozemku parc. č. 335/6 zahrada o výměře 53 m² v k. ú. Povel, obec Olomouc.

Statutární město Olomouc si vyhrazuje právo změnit či doplnit záměry, popřípadě od nich odstoupit.


Vyjádření a nabídky k záměru statutárního města Olomouce přijímá odbor majetkoprávní, Hynaisova 10, 779 11 Olomouc.

Zveřejněno na úřední desce dne: 13. 11. 2019
Termín pro sejmутí z úřední desky: 3. 12. 2019

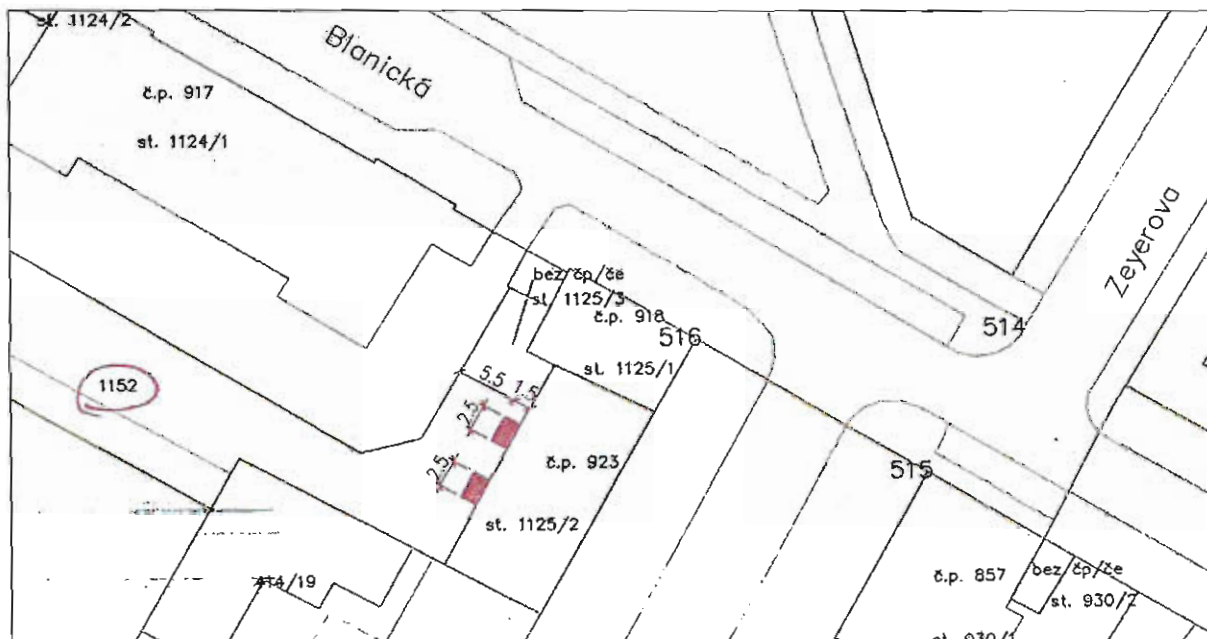
 STATUTÁRNÍ MĚSTO
OLOMOUC
(45)

Ing. Michaela Kličková
vedoucí oddělení majetkových řízení
odbor majetkoprávní Magistrátu města Olomouce

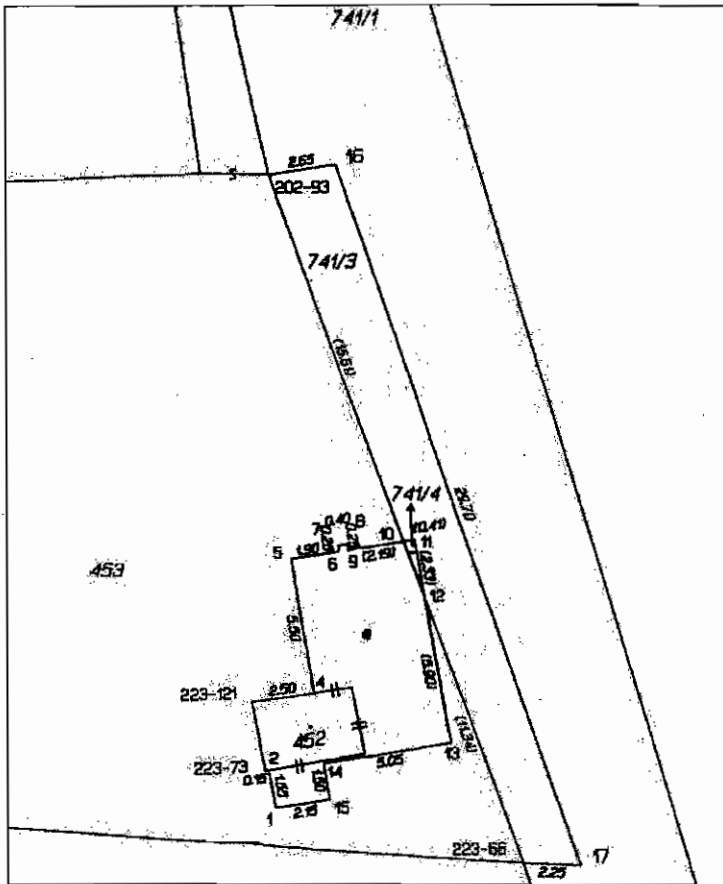
Sejmuto z úřední desky dne: 3. 12. 2019

STATUTÁRNÍ MĚSTO
OLOMOUC
(45)


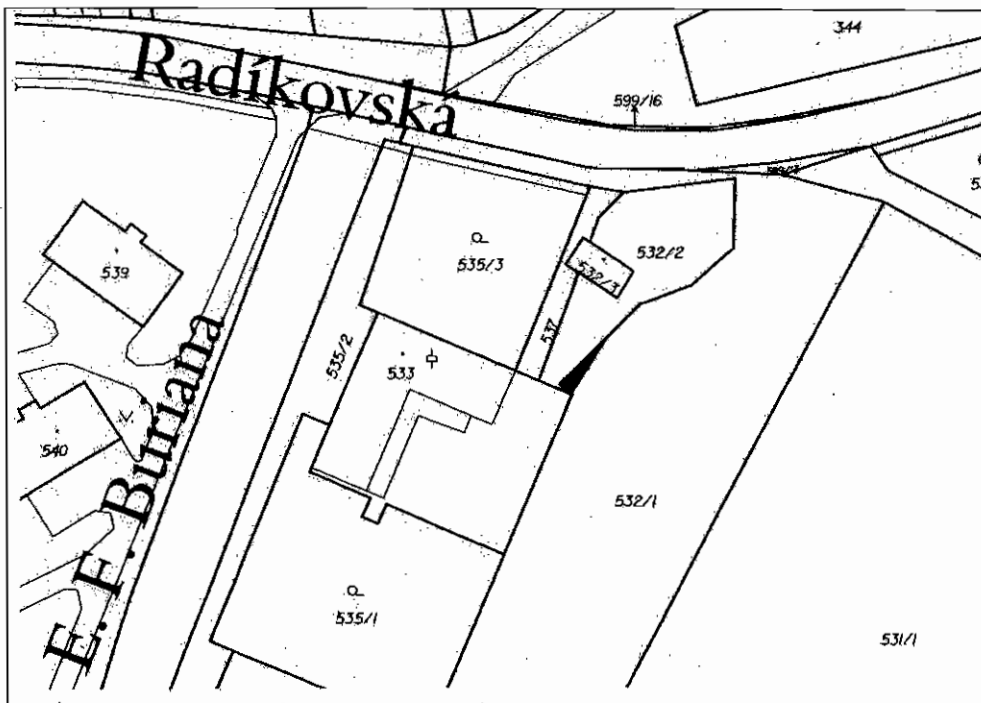
K bodu č. 1



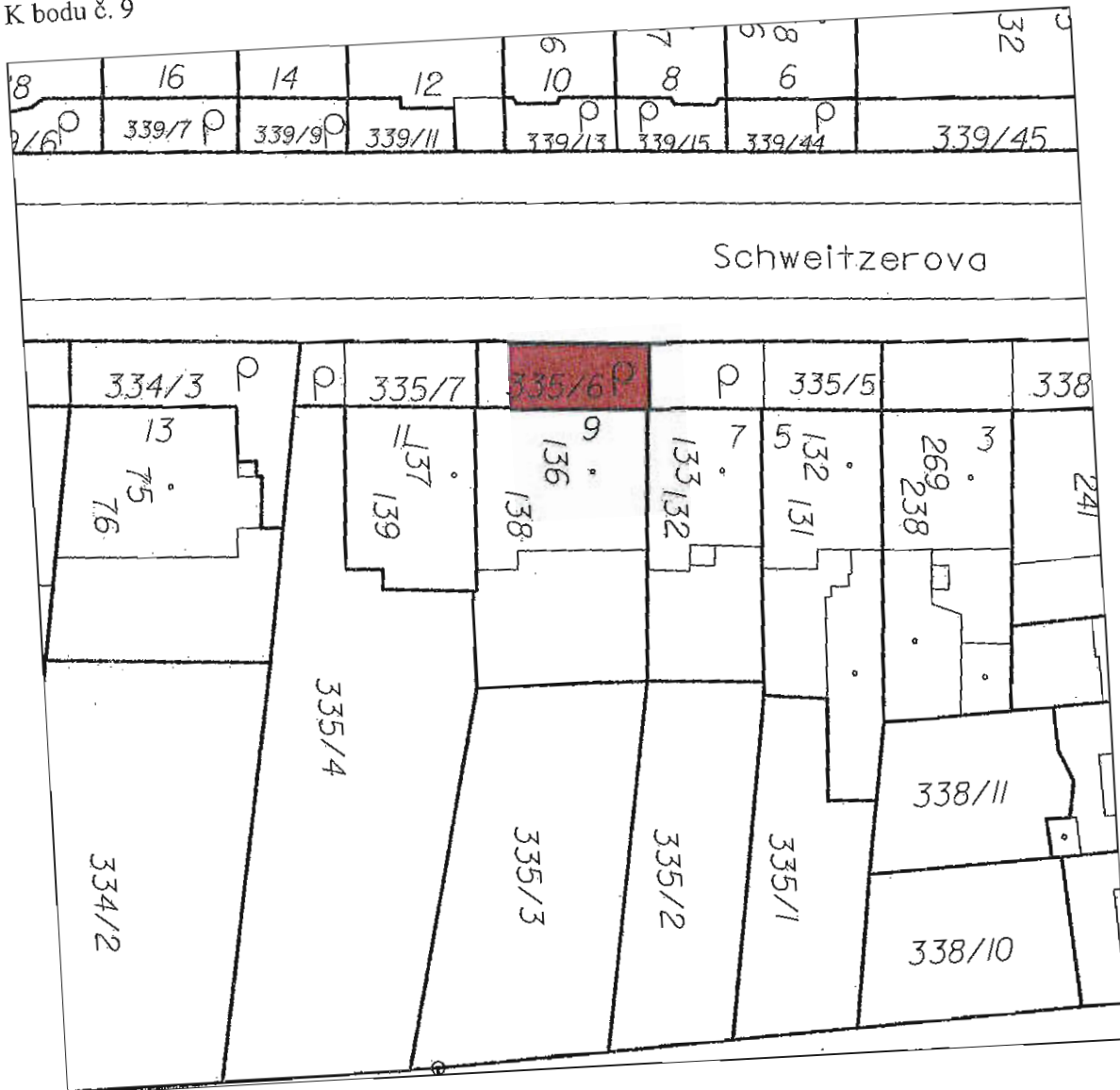
K bodu č. 2



K bodu č. 6



K bodu č. 9



Potvrzení o vyvěšení z elektronického systému spisové služby

Organizace: Statutární město Olomouc
Horní náměstí č.p.583, Olomouc, 779 11

potvrzujeme vyvěšení dokumentu na své úřední desce

Věc: **RMO 11. 11. 2019 - záměry prodat, pronajmout, propachtovat nemovité věci, popř. jejich části a změni**

Naše č.j.: **SMOL/297587/2019/OMAJ/MR/Pen**

Přílohy: RMO_11._11._2019_-
_zamery_prodat_pronajmout_propachtovat_nemovite_veci_popr_jejich_casti_a_zmenit_smlouv

Původce/adresát: Statutární město Olomouc, odbor majetkoprávní - oddělení majetkových řízení
Hynaisova 34 / 10, 779 00 Olomouc , Česká republika

Úřední deska organizace

Kategorie úřední desky: Záměry nakládání s nemovitým majetkem obce

Oblast úřední desky: Dokumenty k vyvěšení

Vyvěšeno od: 13.11.2019

Vyvěšeno do: 03.12.2019

Úřední deska doručujícího orgánu

Vyvěšeno od:

Vyvěšeno do:

Zveřejněno způsobem umožňujícím dálkový přístup

Skutečně vyvěšeno od: 13.11.2019 16:07:28

Skutečně sejmuto: 03.12.2019 07:42:56

Datum potvrzení: 03.12.2019 07:43

Zpracovatel:

Iva Peňázová

OMAJ_MR_R5 - administrativní pracovník

Č.j.: SMOL/188280/2019/OMAJ/MR/Cih
 Spisová značka: S-SMOL/002270/2019/OMAJ



STATUTÁRNÍ MĚSTO OLMOUC

ODBOR MAJETKOPRÁVNÍ

Oddělení majetkových řízení

Hynaisova 34/10, 779 11 Olomouc

INFORMACE

o záměru statutárního města Olomouce schváleném RMO dne 15. 7. 2019 pod č. usnesení 2:

1. S-SMOL/150951/2018/OMAJ/Cih
 Prodat část pozemku parc. č. 1133/1 ostatní plocha (dle GP parc. č. 1133/4 ostatní plocha) o výměře 14 m² v k. ú. Slavonín, obec Olomouc.
2. **S-SMOL/133533/2014/OMAJ/Cih**
 Prodat části pozemků parc. č. 907/7 ostatní plocha (dle GP parc. č. 907/25 ostatní plocha) o výměře 13 m², parc. č. 907/7 ostatní plocha (dle GP parc. č. 907/24 ostatní plocha) o výměře 186 m² a parc. č. 800/43 ostatní plocha (dle GP parc. č. 800/48 ostatní plocha) o výměře 29 m², vše v k. ú. Nová Ulice, obec Olomouc.
3. S-SMOL/172321/2014/OMAJ/Sac/Cih
 Prodat pozemek parc. č. st. 25/3 zastavěná plocha a nádvoří o výměře 10 m² v k. ú. Hejčín, obec Olomouc, na kterém se nachází stavba jiného vlastníka - budova bez čp/če, ubyt. zař, která není součástí tohoto pozemku a nebude proto předmětem převodu, pozemky parc. č. 453/18 ostatní plocha o výměře 40 m² a parc. č. 458/15 ostatní plocha o výměře 353 m², vše v k. ú. Hejčín, obec Olomouc, část pozemku parc. č. 90/32 ostatní plocha (dle GP díl „a“) o výměře 5 m² v k. ú. Olomouc-město, obec Olomouc, a části pozemků parc. č. 539/22 orná půda (dle GP parc. č. 539/55 ostatní plocha) o výměře 37 m², parc. č. 539/25 orná půda (dle GP parc. č. 539/58 ostatní plocha) o výměře 21 m², parc. č. 539/26 orná půda (dle GP parc. č. 539/59 ostatní plocha) o výměře 21 m², parc. č. 539/41 orná půda (dle GP parc. č. 539/56 ostatní plocha) o výměře 24 m², parc. č. 539/42 orná půda (dle GP parc. č. 539/57 ostatní plocha) o výměře 23 m², parc. č. 539/45 orná půda (dle GP parc. č. 539/60 ostatní plocha) o výměře 20 m², parc. č. 539/46 orná půda (dle GP parc. č. 539/61 ostatní plocha) o výměře 1 m², parc. č. 782/1 orná půda (dle GP parc. č. 782/30 ostatní plocha) o výměře 105 m², parc. č. 782/7 orná půda (dle GP parc. č. 782/31 ostatní plocha) o výměře 39 m², parc. č. 782/8 orná půda (dle GP parc. č. 782/32 ostatní plocha) o výměře 37 m², parc. č. 782/9 orná půda (dle GP parc. č. 782/33 ostatní plocha) o výměře 62 m², parc. č. 782/10 orná půda (dle GP parc. č. 782/34 ostatní plocha) o výměře 31 m², parc. č. 782/11 orná půda (dle GP parc. č. 782/35 ostatní plocha) o výměře 60 m², parc. č. 782/12 orná půda (dle GP parc. č. 782/36 ostatní plocha) o výměře 35 m² a parc. č. 1458/6 ostatní plocha (dle GP parc. č. 1458/29 ostatní plocha) o výměře 21 m², vše v k. ú. Chválkovice, obec Olomouc.
4. S-SMOL/087566/2016/OMAJ/Cih
 Změnit pachtovní smlouvu č. OMAJ-SMV/PACH/002346/2016/Plh ze dne 14. 9. 2016, ve znění dodatků č. 1 až č. 2 uzavřenou se společností AGRA Chválkovice, spol. s r.o., jejímž předmětem je pacht pozemků v k. ú. Droždín, k. ú. Hodolany, k. ú. Chválkovice, k. ú. Pavlovičky a k. ú. Černovír, vše obec Olomouc. Změnou pachtovní smlouvy by mělo dojít k vyjmutí části pozemku parc. č. 539/22 orná půda (dle GP parc. č. 539/55 ostatní plocha) o výměře 37 m² a části pozemku parc. č. 782/10 orná půda (dle GP parc. č. 782/34 ostatní plocha) o výměře 31 m², vše v k. ú. Chválkovice, obec Olomouc z předmětu pachtu.

5. S-SMOL/086675/2016/OMAJ/Plh

Změnit pachtovní smlouvu č. OMAJ-SMV/PACH/002400/2016/Plh ze dne 14. 9. 2016 ve znění dodatku č. 1 uzavřenou s panem Ing. J. S., jejímž předmětem je pacht pozemků v k. ú. Kožušany, obec Kožušany-Tážaly, k. ú. Vsisko, obec Velký Týnec, a v k. ú. Nové Sady u Olomouce, k. ú. Hodolany, k. ú. Nemilany, k. ú. Holice u Olomouce, vše obec Olomouc. Změnou pachtovní smlouvy by mělo dojít k vyjmutí částí pozemků parc. č. 300/1 orná půda o výměře 16 345 m² a parc. č. 283/5 orná půda o výměře 85 076 m², vše v k. ú. Nové Sady u Olomouce, obec Olomouc, pozemků parc. č. 790/18 orná půda o výměře 288 m², parc. č. 790/25 orná půda o výměře 79 m², parc. č. 775/12 orná půda o výměře 488 m², parc. č. 790/22 orná půda o výměře 4 681 m², parc. č. 790/26 orná půda o výměře 438 m², parc. č. 790/27 orná půda o výměře 73 m², parc. č. 790/28 orná půda o výměře 500 m², parc. č. 790/12 orná půda výměře 2 493 m², parc. č. 790/6 orná půda o výměře 3 164 m², parc. č. 790/20 orná půda o výměře 1 117 m², parc. č. 790/15 orná půda o výměře 2 626 m² a částí pozemku parc. č. 787/5 trvalý travní porost o výměře 10 513 m², vše v k. ú. Hodolany, obec Olomouc, a částí pozemku parc. č. 1736/2 orná půda o výměře 1 324 m², částí pozemku parc. č. 1736/59 orná půda o výměře 1 802 m², pozemku parc. č. 1736/89 orná půda o výměře 26 354 m², částí pozemku parc. č. 1736/1 orná půda o výměře 207 749 m², částí pozemku parc. č. 1736/84 orná půda o výměře 445 m², pozemku parc. č. 1736/99 orná půda o výměře 513 m², částí pozemku parc. č. 1736/15 orná půda o výměře 354 m², částí pozemku parc. č. 1736/80 orná půda o výměře 13 123 m², pozemku parc. č. 1736/98 orná půda o výměře 513 m², částí pozemku parc. č. 1735/1 ostatní plocha o výměře 233 m², částí pozemku parc. č. 1736/14 orná půda o výměře 2 146 m², částí parc. č. 1736/60 orná půda o výměře 10 369 m², částí parc. č. 1736/79 orná půda o výměře 11 805 m², pozemku parc. č. 1736/3 orná půda o výměře 485 m² a částí pozemku parc. č. 1734/1 trvalý travní porost o výměře 9 269 m², vše v k. ú. Holice u Olomouce, obec Olomouc, z předmětu pachtu této smlouvy.

6. SMOI/Maj/22/822/2008/Plh

Změnit smlouvu o výpůjčce č. MAJ-PR-J/11/2008/Hoř ze dne 19. 11. 2008 ve znění dodatků č. 1 až č. 2 uzavřenou s pobočným spolkem Český rybářský svaz, z. s., místní organizace Olomouc, jejímž předmětem je výpůjčka pozemků v k. ú. Černovír, k. ú. Svatý Kopeček, k. ú. Nedvězí u Olomouce, k. ú. Neředín, k. ú. Radíkov u Olomouce, k. ú. Nemilany, k. ú. Nové Sady u Olomouce, k. ú. Holice u Olomouce, vše obec Olomouc. Změnou smlouvy o výpůjčce by mělo dojít k vyjmutí pozemků parc. č. 725 vodní plocha a parc. č. 617/1 vodní plocha, oba v k. ú. Nové Sady u Olomouce, obec Olomouc, z předmětu této smlouvy.

Statutární město Olomouc si vyhrazuje právo změnit či doplnit záměry, popřípadě od nich odstoupit.


Vyjádření a nabídky k záměru statutárního města Olomouce přijímá odbor majetkoprávní, Hynaisova 10, 779 11 Olomouc.

Zveřejněno na úřední desce dne: 19. 7. 2019

Termín pro sejmnutí z úřední desky: 6. 8. 2019


STATUTÁRNÍ MĚSTO
O L O M O U C

(33)



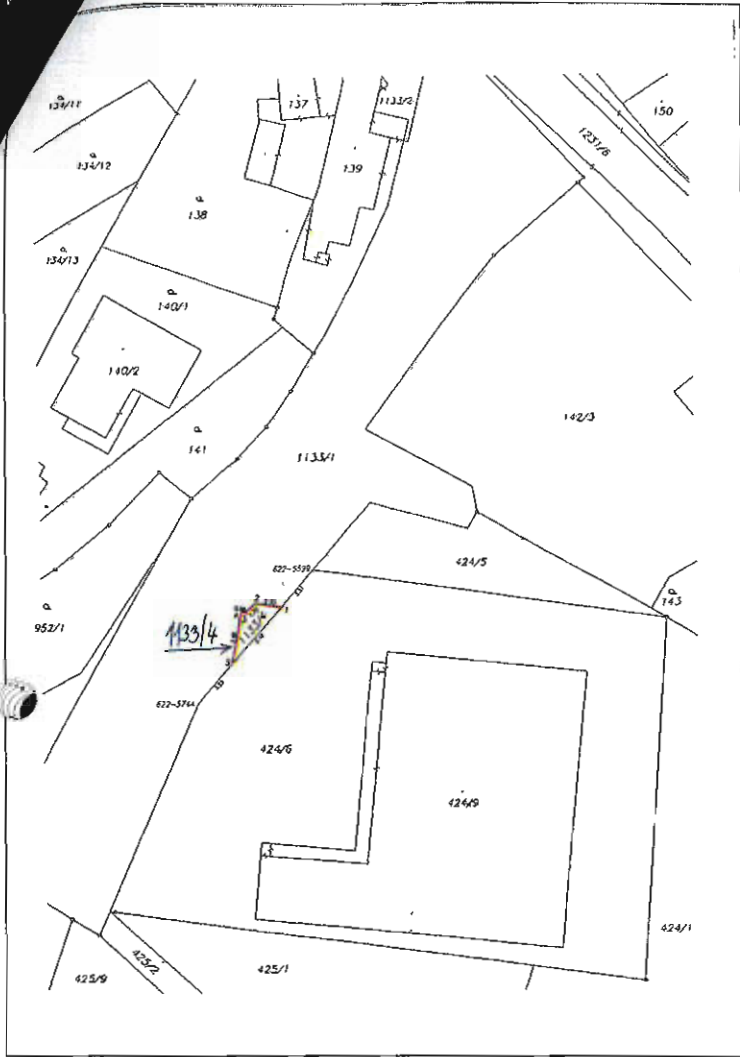
Ing. Michaela Kličková
vedoucí oddělení majetkových řízení
odbor majetkoprávní Magistrátu města Olomouce

Sejmuto z úřední desky dne: 6. 8. 2019



STATUTÁRNÍ MĚSTO
O L O M O U C
(15)

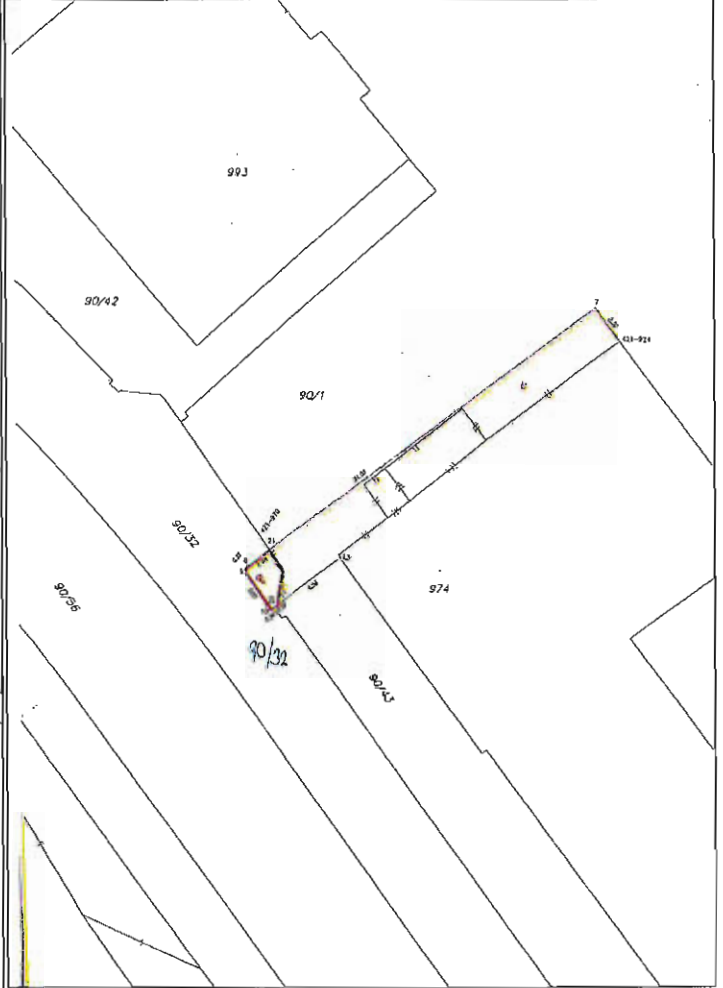
K bodu č. 1



K bodu č. 2

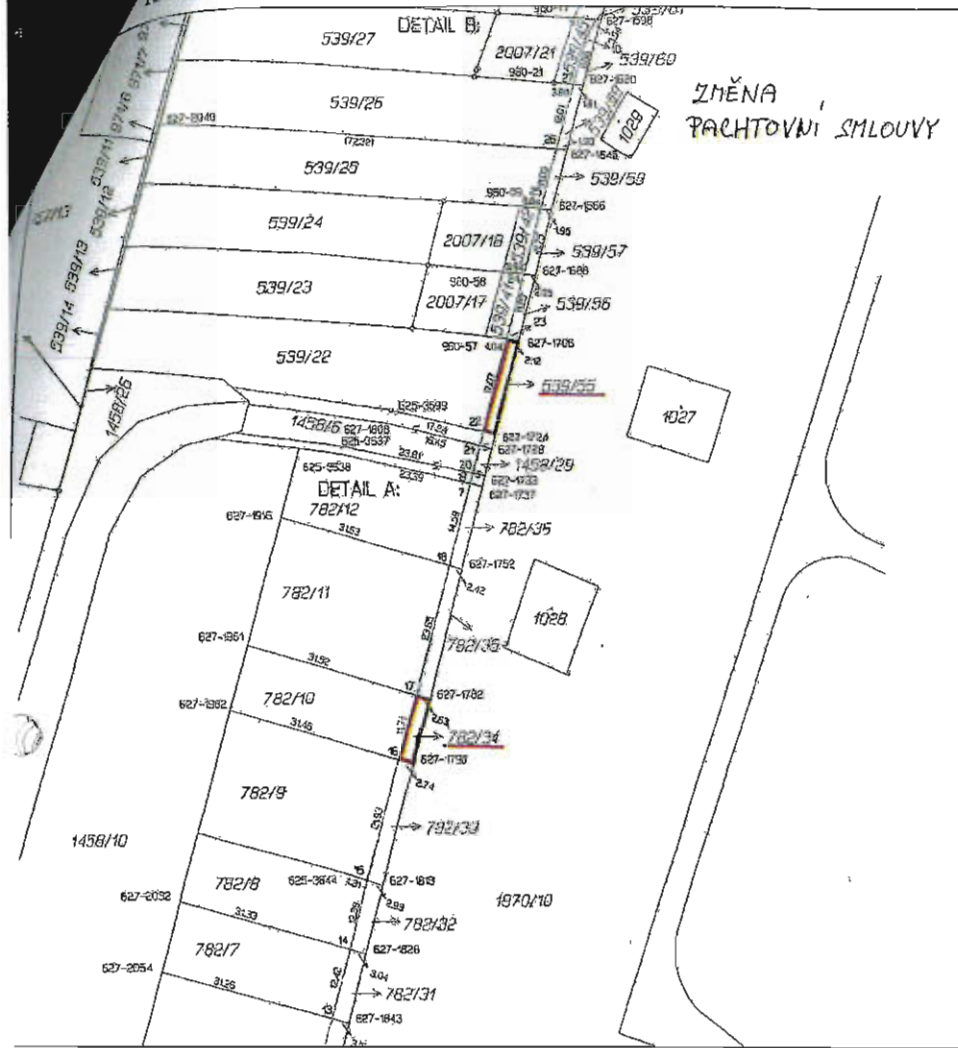


bodu č. 3

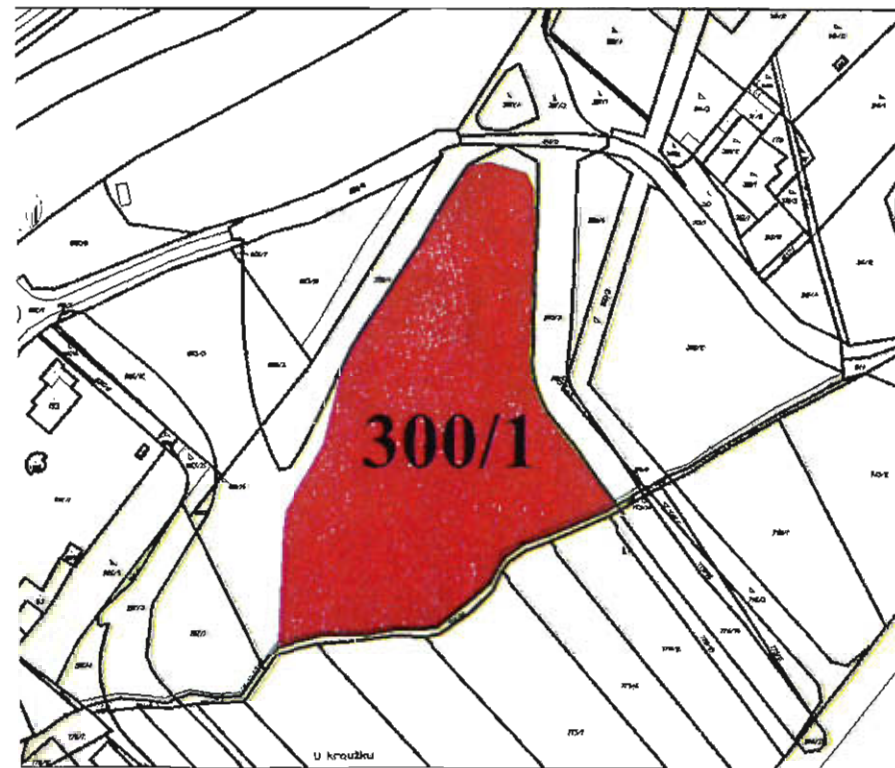


K bodu č. 4

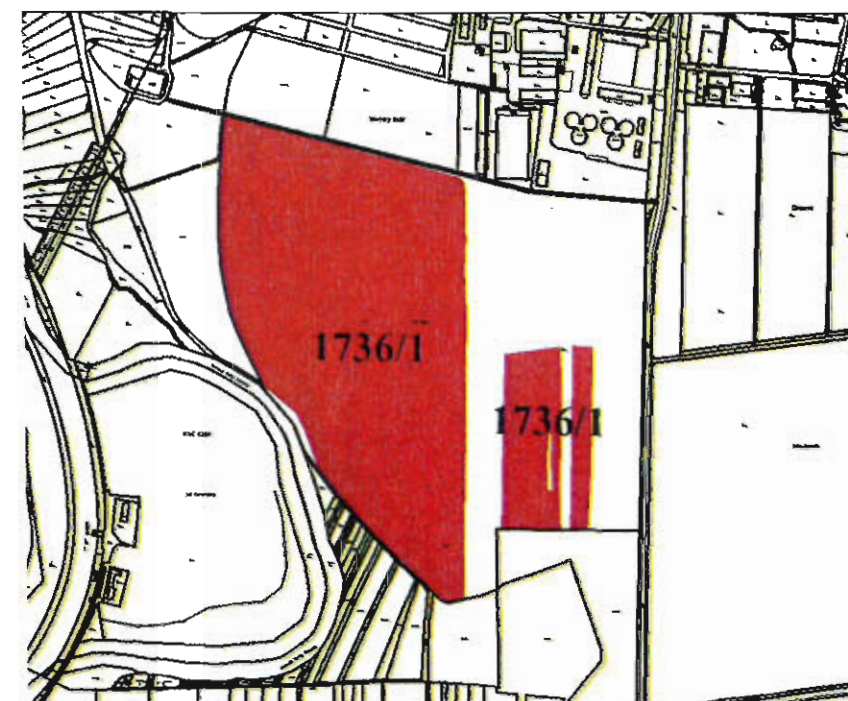
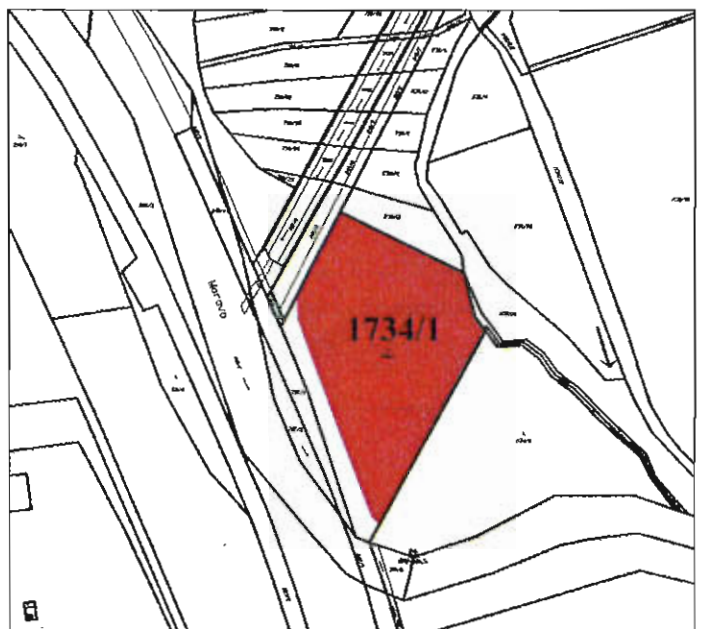
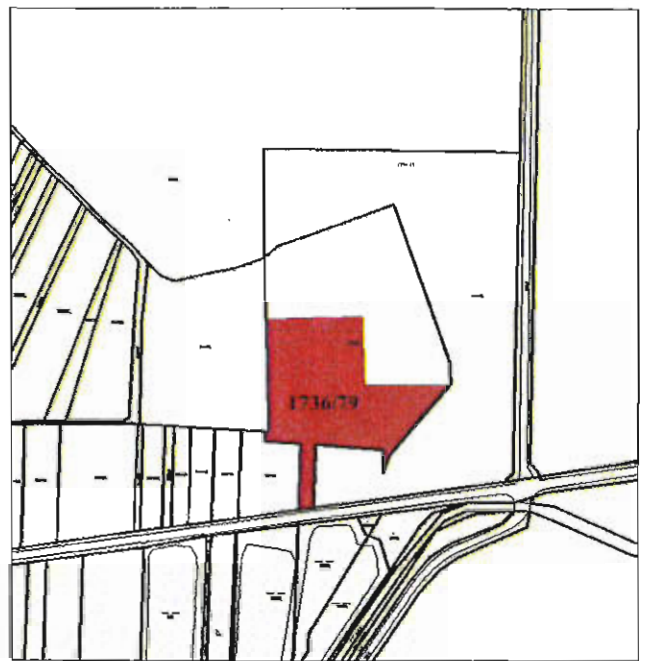
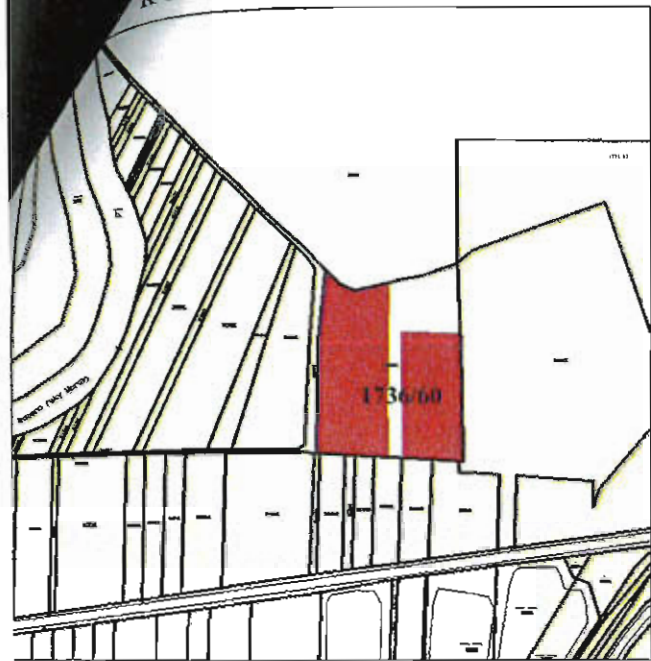
ZMĚNA
PACHTOVNÍ SMLOUVY

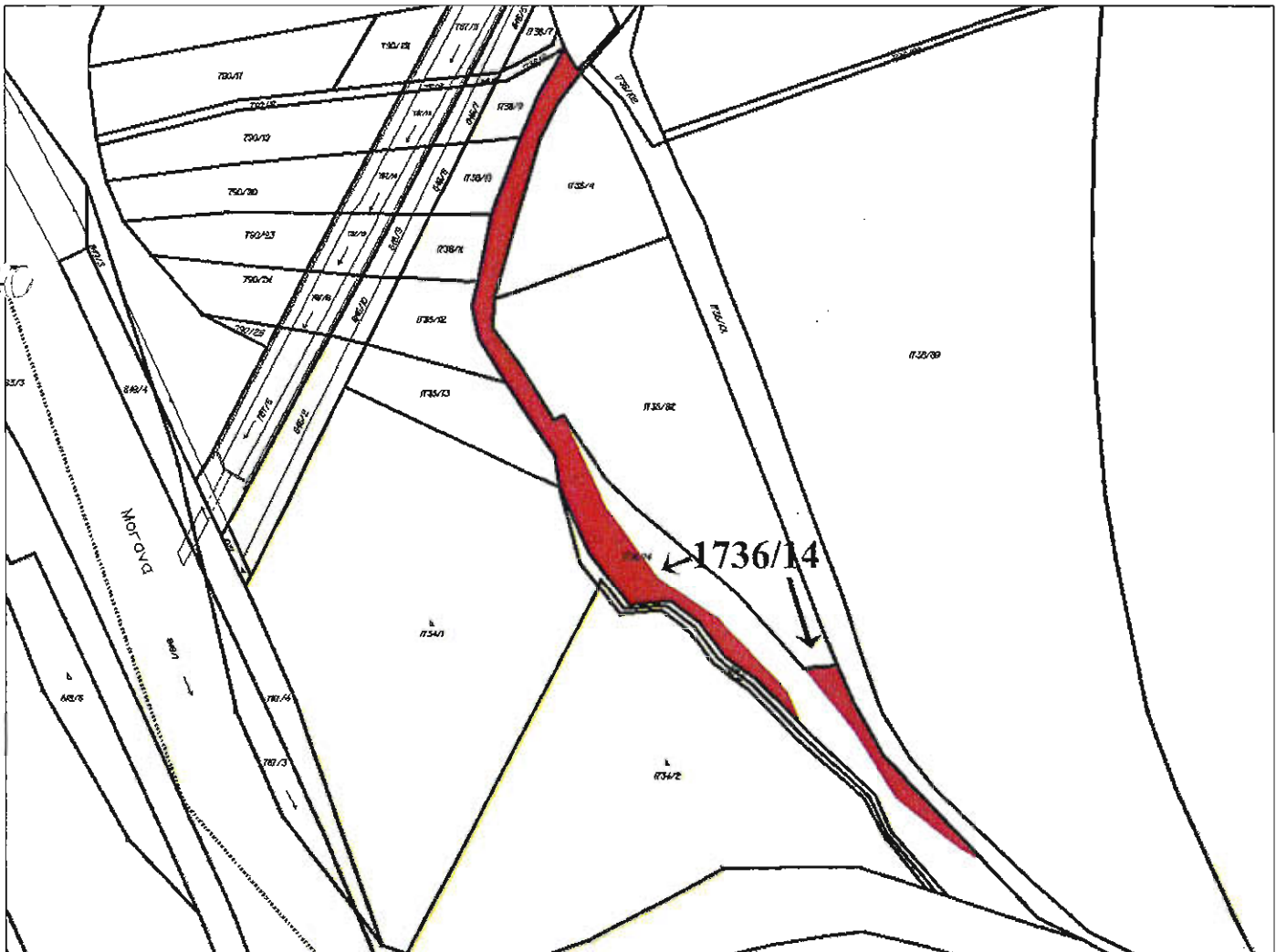
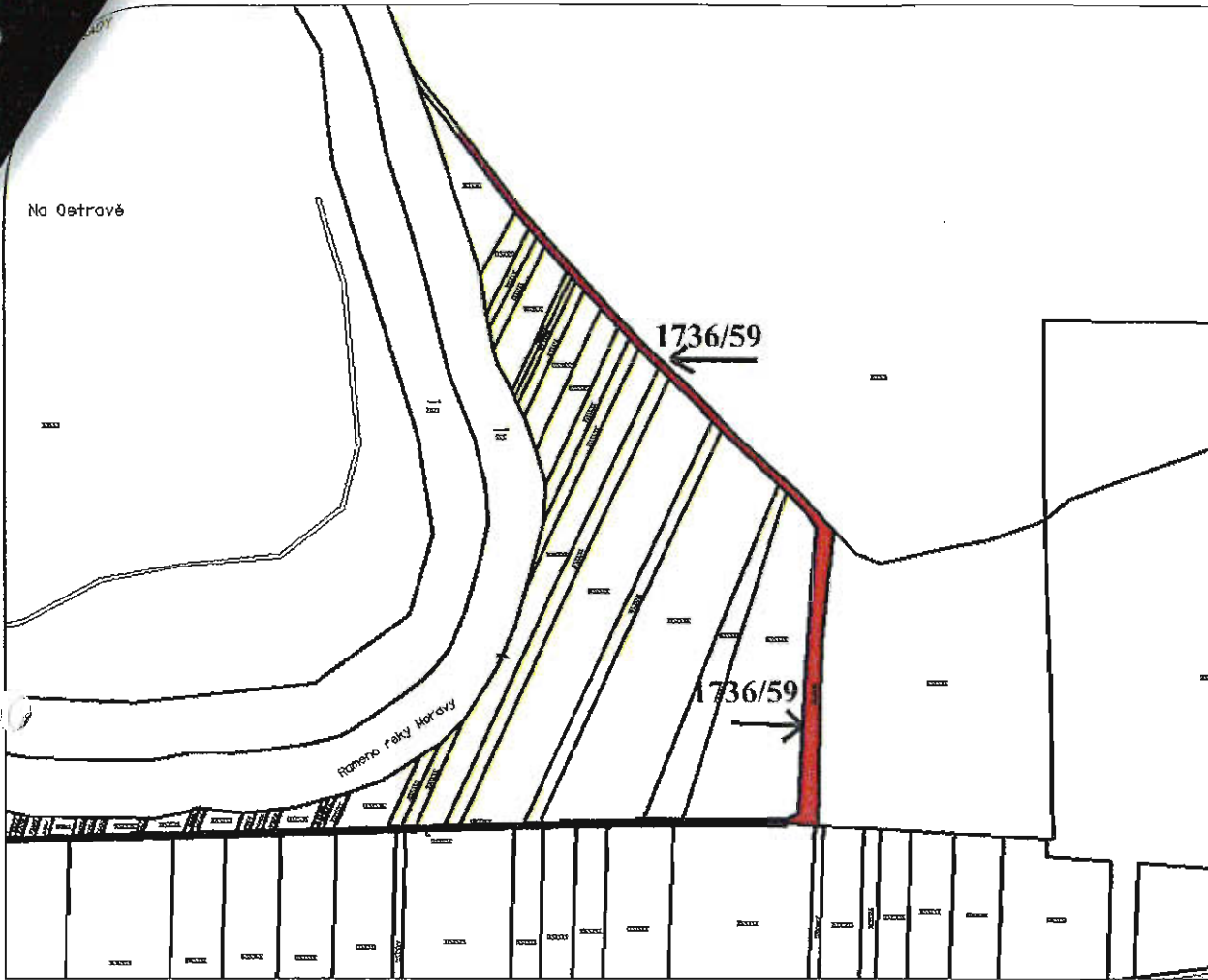


K bodu č. 5

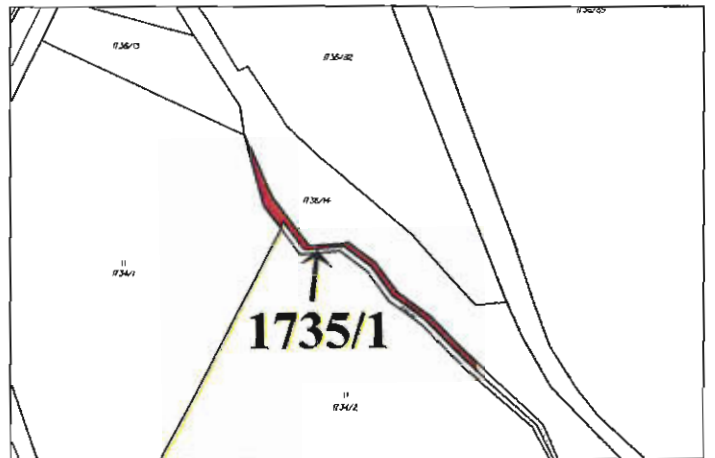
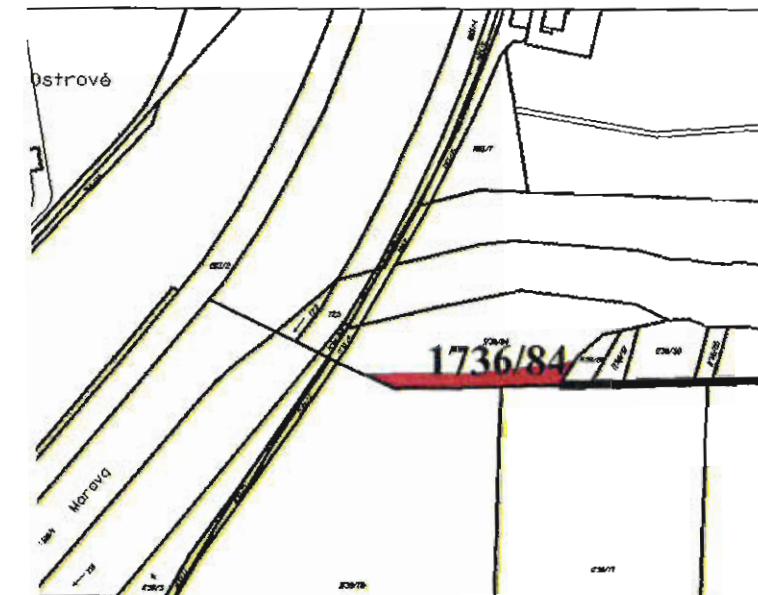
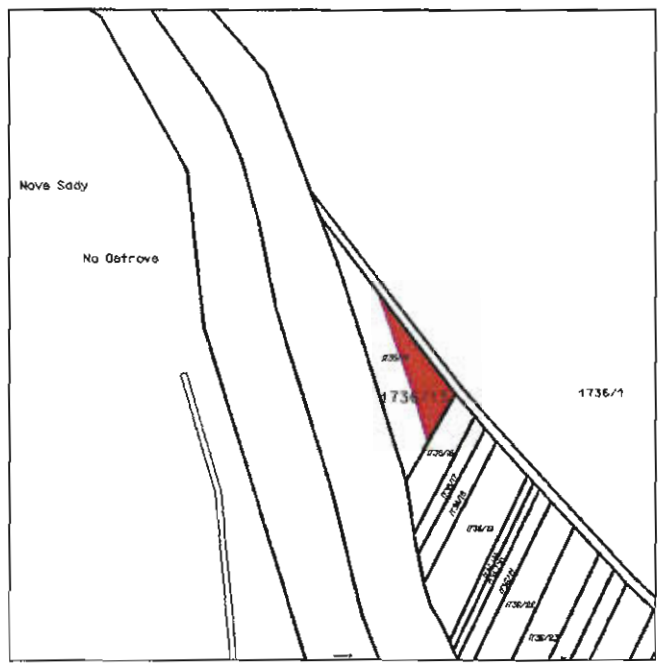
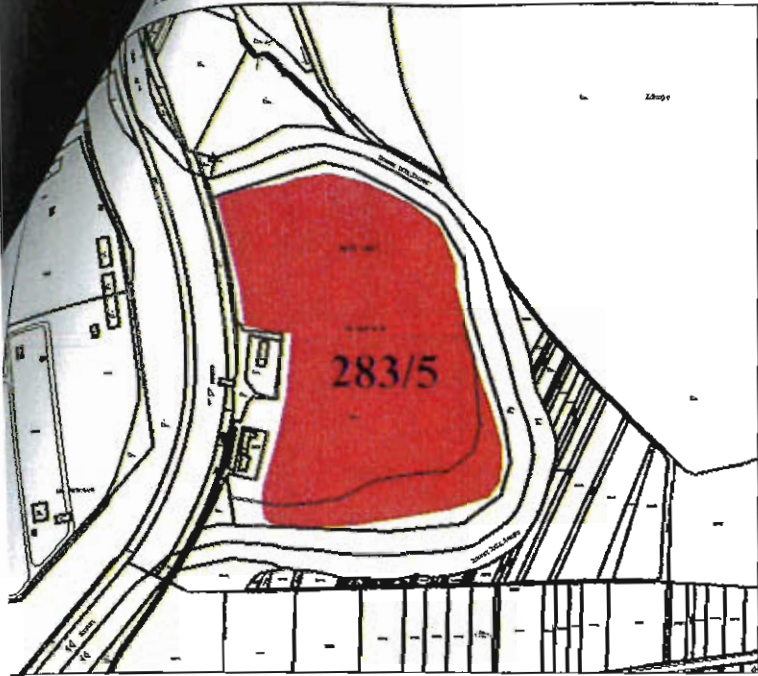


K bodu č. 5





K bodu č. 5



Potvrzení o vyvěšení z elektronického systému spisové služby

Organizace: Statutární město Olomouc
Horní náměstí, Olomouc, 779 11

potvrzujeme vyvěšení dokumentu na své úřední desce

Věc: **RMO ze dne 15. 7. 2019 - záměry prodat nemovité věci, popř. jejich části a změnit smlouvy**

Naše č.j.: **SMOL/188280/2019/OMAJ/MR/Cih**

Přílohy: RMO_ze_dne_15._7._2019_-
_zamery_prodat_nemovite_veci_popr._jejich_casti_a_zmenit_smlouvy.pdf

Původce/adresát: Statutární město Olomouc, odbor majetkoprávní - oddělení majetkových řízení
Hynaisova 34 / 10, 779 00 Olomouc , Česká republika

Úřední deska organizace

Kategorie úřední desky: Záměry nakládání s nemovitým majetkem obce
Oblast úřední desky: Dokumenty k vyvěšení

Vyvěšeno od: 19.07.2019
Vyvěšeno do: 06.08.2019

Úřední deska doručujícího orgánu

Vyvěšeno od:
Vyvěšeno do:

Zveřejněno způsobem umožňujícím dálkový přístup

Skutečně vyvěšeno od: 19.07.2019 07:58:05
Skutečně sejmuto: 06.08.2019 07:04:17

Datum potvrzení: 06.08.2019 07:05

Zpracovatel:

Bc. Kateřina Výskalová DiS.
OMAJ_MR_R12 - administrativní pracovník



STATUTÁRNÍ MĚSTO OLMOUC

ODBOR MAJETKOPRÁVNÍ

Oddělení majetkových řízení

Hynaisova 34/10, 779 11 Olomouc

Č.j.: SMOL/325019/2019/OMAJ/MR/Pen
Spisová značka: S-SMOL/002270/2019/OMAJ

INFORMACE

o záměru statutárního města Olomouce schváleném RMO dne 9. 12. 2019 pod č. usnesení 2:

1. S-SMOL/113087/2018/OMAJ/Cih
Prodat část pozemku parc. č. 506/3 zahrada (dle GP parc. č. 506/7 zahrada) o výměře 103 m² v k. ú. Slavonín, obec Olomouc.
2. S-SMOL/212576/2019/OMAJ/BeI
Prodat pozemky parc. č. 1567 ostatní plocha a parc. č. 1568/1 orná půda, oba v k. ú. Horka nad Moravou, obec Horka nad Moravou.
3. SMOI/Maj/22/6846/2011/Pr/Kor
Propachtovat část pozemku parc. č. 256/1 trvalý travní porost o výměře 310 m² v k. ú. Hejčín, obec Olomouc.
4. S-SMOL/247462/2018/OMAJ/Kor
Propachtovat pozemek parc. č. st. 734 zastavěná plocha a nádvoří o výměře 19 m² a část pozemku parc. č. 256/1 trvalý travní porost o výměře 370 m², oba v k. ú. Hejčín, obec Olomouc.
5. S-SMOL/109775/2018/OMAJ/Tom/Kor
Propachtovat část pozemku parc. č. 256/1 trvalý travní porost o výměře 302 m² v k. ú. Hejčín, obec Olomouc.
6. S-SMOL/018185/2019/OMAJ/Kor
Propachtovat část pozemku parc. č. 256/1 trvalý travní porost o výměře 235 m² v k. ú. Hejčín, obec Olomouc.
7. S-SMOL/083084/2014/OMAJ/Vys
Pronajmout prostor – bezbariérovou garáž o výměře 24 m² v 1. NP budovy č. p. 391, bydlení, ul. Družební č. o. 4, která je součástí pozemku parc. č. st. 916 zastavěná plocha a nádvoří v k. ú. Nové Sady u Olomouce, obec Olomouc.

Statutární město Olomouc si vyhrazuje právo změnit či doplnit záměry, popřípadě od nich odstoupit.

Vyjádření a nabídky k záměru statutárního města Olomouce přijímá odbor majetkoprávní,
Hynaisova 10, 779 11 Olomouc.

Zveřejněno na úřední desce dne: 16. 12. 2019
Termín pro sejmутí z úřední desky: 17. 1. 2020



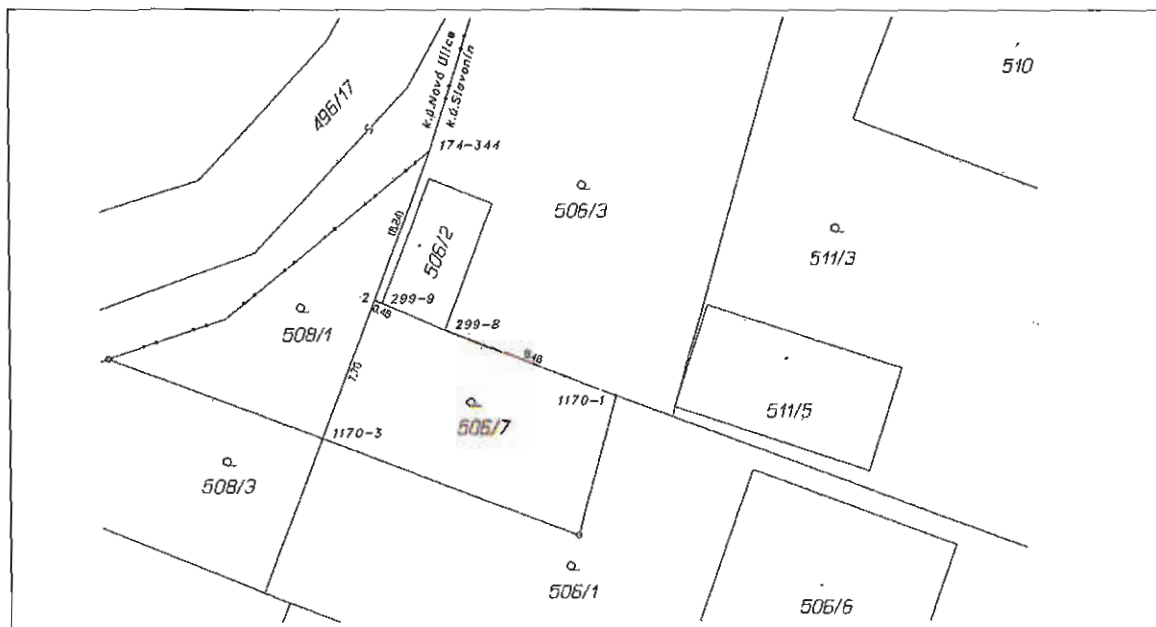
STATUTÁRNÍ MĚSTO
OLOMOUC

Ing. Michaela Kličková (45)
vedoucí oddělení majetkových řízení
odbor majetkoprávní Magistrátu města Olomouce

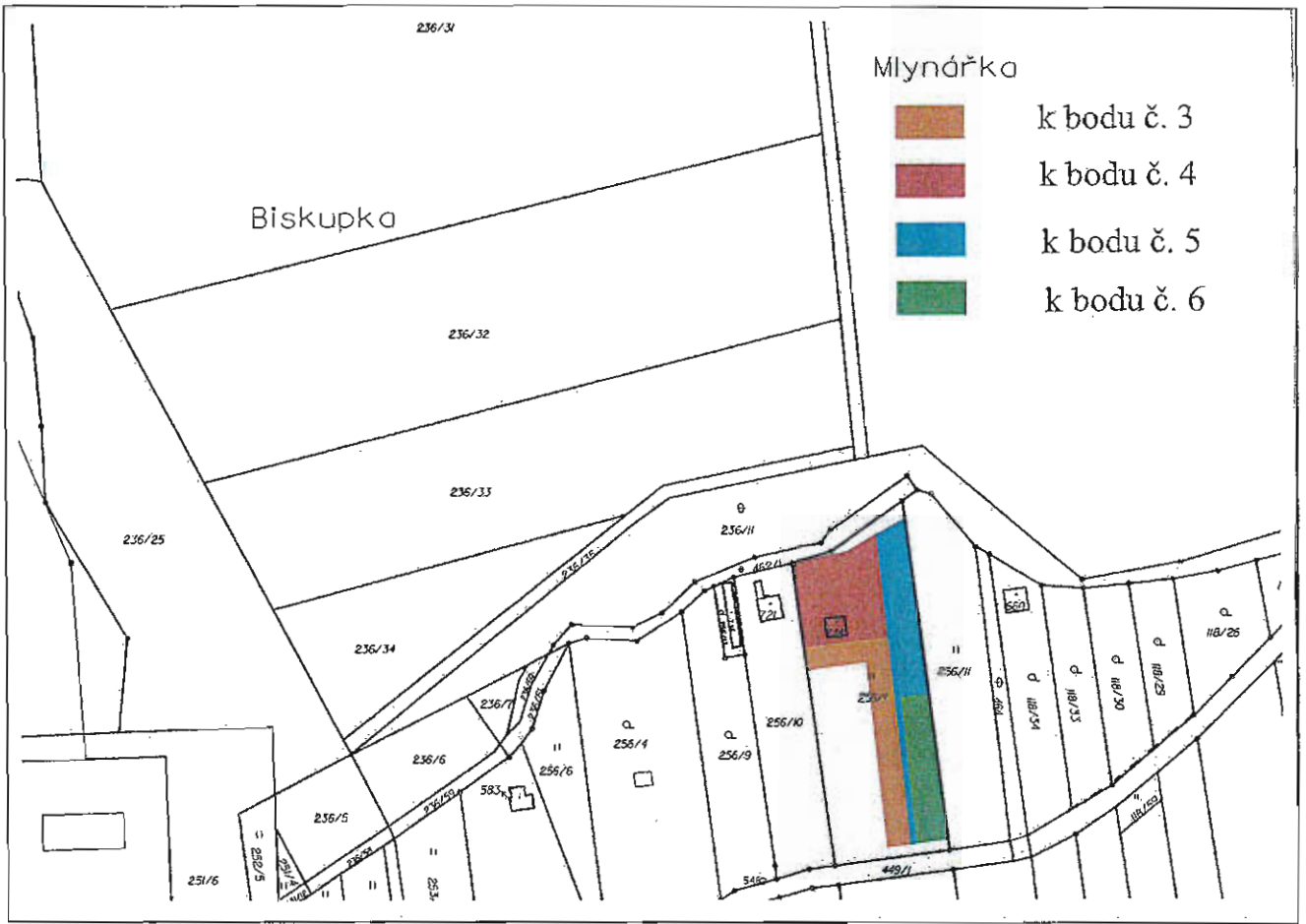
Sejmuto z úřední desky dne: 17. 1. 2020 1

2. d. příl
STATUTÁRNÍ MĚSTO
OLOMOUC
(45)

K bodu č. 1



K bodu č. 3, 4, 5, 6



Potvrzení o vyvěšení z elektronického systému spisové služby

Organizace: Statutární město Olomouc
Horní náměstí č.p.583, Olomouc, 779 11

potvrzujeme vyvěšení dokumentu na své úřední desce

Věc: **RMO 9. 12. 2019 - záměry prodat, propachtovat, pronajmout nemovité věci popř. jejich části**

Naše č.j.: **SMOL/325019/2019/OMAJ/MR/Pen**

Přílohy: RMO_9_12_2019_-
_zamery_prodat_propachtovat_pronajmout_nemovite_veci_popr._jejich_casti.pdf

Původce/adresát: Statutární město Olomouc, odbor majetkoprávní - oddělení majetkových řízení
Hynaisova 34 / 10, 779 00 Olomouc , Česká republika

Úřední deska organizace

Kategorie úřední desky: Záměry nakládání s nemovitým majetkem obce

Oblast úřední desky: Dokumenty k vyvěšení

Vyvěšeno od: 16.12.2019

Vyvěšeno do: 17.01.2020

Úřední deska doručujícího orgánu

Vyvěšeno od:

Vyvěšeno do:

Zveřejněno způsobem umožňujícím dálkový přístup

Skutečně vyvěšeno od: 16.12.2019 14:31:27

Skutečně sejmuto: 17.01.2020 08:53:54

Datum potvrzení: 17.01.2020 08:55

Zpracovatel: Iva Peňázová
OMAJ_MR_R5 - administrativní pracovník



STATUTÁRNÍ MĚSTO OLOMOUČ

ODBOR MAJETKOPRÁVNÍ

Oddělení majetkových řízení

Hynaisova 34/10, 779 11 Olomouc

Č.j.: SMOL/325019/2019/OMAJ/MR/Pen
Spisová značka: S-SMOL/002270/2019/OMAJ

I N F O R M A C E

o záměru statutárního města Olomouce schváleném RMO dne 9. 12. 2019 pod č. usnesení 2:

1. **S-SMOL/113087/2018/OMAJ/Cih**
Prodat část pozemku parc. č. 506/3 zahrada (dle GP parc. č. 506/7 zahrada) o výměře 103 m² v k. ú. Slavonín, obec Olomouc.
2. S-SMOL/212576/2019/OMAJ/Bel
Prodat pozemky parc. č. 1567 ostatní plocha a parc. č. 1568/1 orná půda, oba v k. ú. Horka nad Moravou, obec Horka nad Moravou.
3. SMOI/Maj/22/6846/2011/Pr/Kor
Propachtovat část pozemku parc. č. 256/1 trvalý travní porost o výměře 310 m² v k. ú. Hejčín, obec Olomouc.
4. S-SMOL/247462/2018/OMAJ/Kor
Propachtovat pozemek parc. č. st. 734 zastavěná plocha a nádvoří o výměře 19 m² a část pozemku parc. č. 256/1 trvalý travní porost o výměře 370 m², oba v k. ú. Hejčín, obec Olomouc.
5. S-SMOL/109775/2018/OMAJ/Tom/Kor
Propachtovat část pozemku parc. č. 256/1 trvalý travní porost o výměře 302 m² v k. ú. Hejčín, obec Olomouc.
6. S-SMOL/018185/2019/OMAJ/Kor
Propachtovat část pozemku parc. č. 256/1 trvalý travní porost o výměře 235 m² v k. ú. Hejčín, obec Olomouc.
7. S-SMOL/083084/2014/OMAJ/Vys
Pronajmout prostor – bezbariérovou garáž o výměře 24 m² v 1. NP budovy č. p. 391, bydlení, ul. Družební č. o. 4, která je součástí pozemku parc. č. st. 916 zastavěná plocha a nádvoří v k. ú. Nové Sady u Olomouce, obec Olomouc.

Statutární město Olomouc si vyhrazuje právo změnit či doplnit záměry, popřípadě od nich odstoupit.

Vyjádření a nabídky k záměru statutárního města Olomouce přijímá odbor majetkoprávní,
Hynaisova 10, 779 11 Olomouc.

Zveřejněno na úřední desce dne: 16. 12. 2019
Termín pro sejmutí z úřední desky: 17. 1. 2020



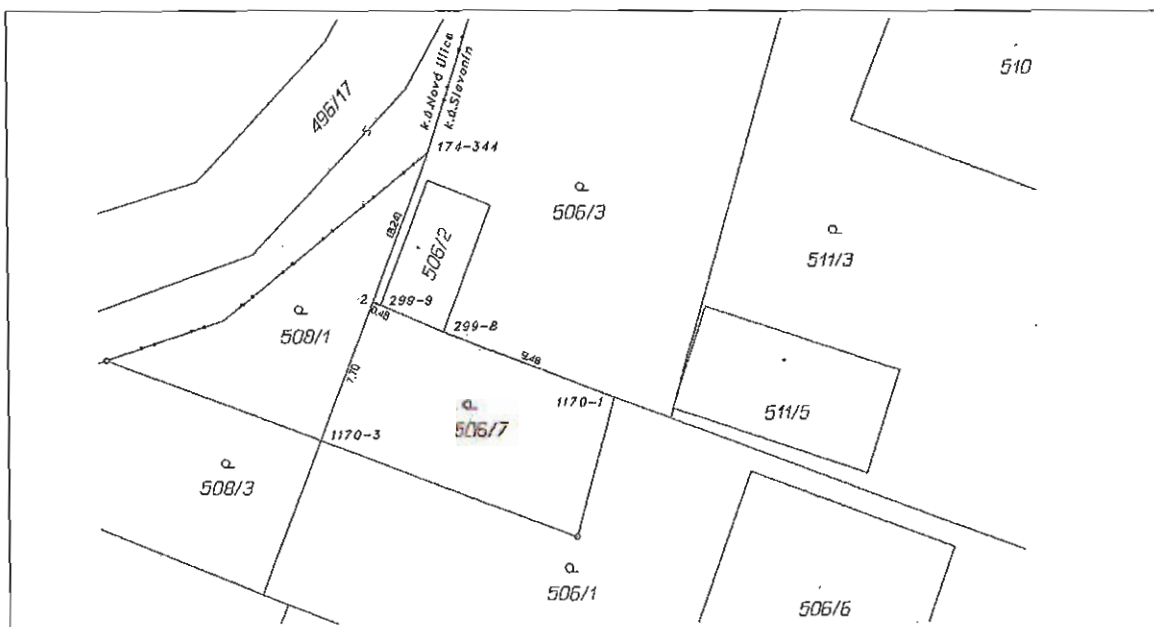
STATUTÁRNÍ MĚSTO
O L O M O U C
(45)

Ing. Michaela Kličková
vedoucí oddělení majetkových řízení
odbor majetkoprávní Magistrátu města Olomouce

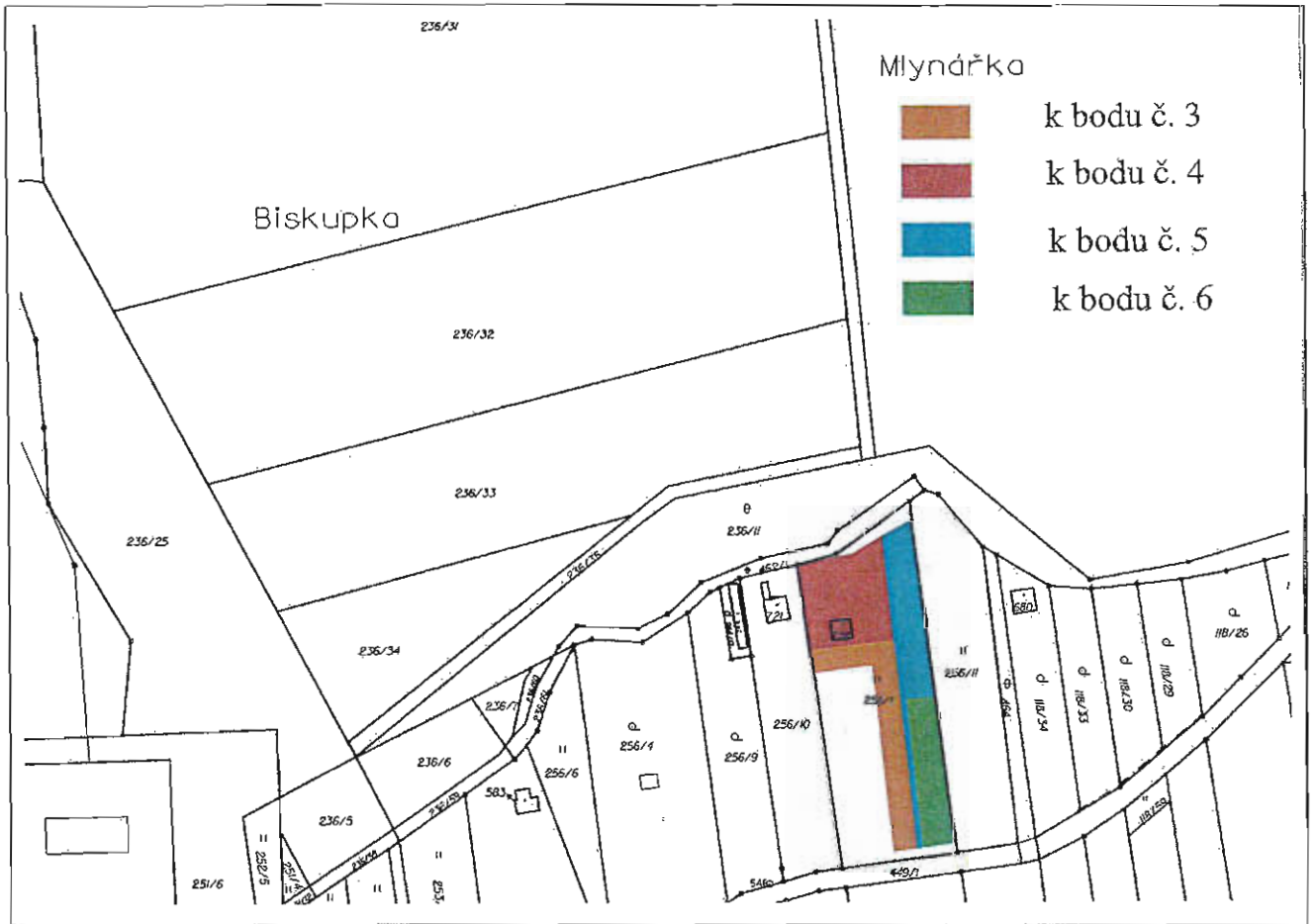
Sejmuto z úřední desky dne: 17. 1. 2020 1

z. s. písl
STATUTÁRNÍ MĚSTO
O L O M O U C
(45)

K bodu č. 1



K bodu č. 3, 4, 5, 6



Potvrzení o vyvěšení z elektronického systému spisové služby

Organizace: Statutární město Olomouc
Horní náměstí č.p.583, Olomouc, 779 11

potvrzujeme vyvěšení dokumentu na své úřední desce

Věc: **RMO 9. 12. 2019 - záměry prodat, propachtovat, pronajmout nemovité věci popř. jejich části**

Naše č.j.: **SMOL/325019/2019/OMAJ/MR/Pen**

Přílohy: RMO_9_12_2019_-
_zamery_prodat_propachtovat_pronajmout_nemovite_veci_popr_jejich_casti.pdf

Původce/adresát: Statutární město Olomouc, odbor majetkoprávní - oddělení majetkových řízení
Hynaisova 34 / 10, 779 00 Olomouc , Česká republika

Úřední deska organizace

Kategorie úřední desky: Záměry nakládání s nemovitým majetkem obce

Oblast úřední desky: Dokumenty k vyvěšení

Vyvěšeno od: 16.12.2019

Vyvěšeno do: 17.01.2020

Úřední deska doručujícího orgánu

Vyvěšeno od:

Vyvěšeno do:

Zveřejněno způsobem umožňujícím dálkový přístup

Skutečně vyvěšeno od: 16.12.2019 14:31:27

Skutečně sejmuto: 17.01.2020 08:53:54

Datum potvrzení: 17.01.2020 08:55

Zpracovatel: Iva Peňázová
OMAJ_MR_R5 - administrativní pracovník



STATUTÁRNÍ MĚSTO OLMOUC

ODBOR MAJETKOPRÁVNÍ

Oddělení majetkových řízení

Hynaisova 34/10, 779 11 Olomouc

Č.j.: SMOL/297587/2019/OMAJ/MR/Peň
Spisová značka: S-SMOL/002270/2019/OMAJ

INFORMACE

o záměru statutárního města Olomouce schváleném RMO dne 11. 11. 2019 pod č. usnesení 2:


1. S-SMOL/194886/2019/OMAJ/Mic
Pronajmout částí pozemku parc. č. 1152 ostatní plocha o celkové výměře 7,5 m² v k. ú. Hodolany, obec Olomouc.
2. S-SMOL/042858/2018/OMAJ/TOM/Cih
Prodat část pozemku parc. č. 741/1 ostatní plocha (dle GP parc. č. 741/3 ostatní plocha) o výměře 68 m² v k. ú. Radíkov u Olomouce, obec Olomouc.
3. SMOI/Maj/22/2412/2010/Le/Sac/Peň
Prodat pozemek parc. č. 887/256 ostatní plocha v k. ú. Slavonín, obec Olomouc.
4. S-SMOL/168099/2016/OMAJ/Cih
Změnit smlouvu o výpůjčce ze dne 15. 1. 2018 ve znění dodatku č. 1 uzavřenou se společností JITRO Olomouc, o.p.s., jejímž předmětem je pozemek parc. č. st. 606 zastavěná plocha a nádvoří v k. ú. Lazce, obec Olomouc, jehož součástí je budova č. p. 496, tech. vyb. Změnou smlouvy o výpůjčce by mělo dojít k prodloužení doby výpůjčky z doby určité, do 31. 12. 2019 na dobu určitou, do 31. 12. 2020 a ke změně náležitosti smlouvy týkají se závazku doložení čestného prohlášení.
5. S-SMOL/168099/2016/OMAJ/Cih
Změnit smlouvu o budoucí kupní smlouvě č. OMAJ-SMV/BKS/000108/2018/Val ze dne 30. 1. 2018 ve znění dodatku č. 1 uzavřenou se společností JITRO Olomouc, o.p.s., jejímž předmětem je pozemek parc. č. st. 606 zastavěná plocha a nádvoří v k. ú. Lazce, obec Olomouc, jehož součástí je budova č. p. 496, tech. vyb. Změnou smlouvy o budoucí kupní smlouvě by mělo dojít k prodloužení termínu pro uzavření řádné kupní smlouvy do 31. 12. 2020 a ke změně náležitostí smlouvy týkajících se závazku doložení čestného prohlášení.
6. SMOI/Maj/22/4132/2012/Bra/Bel
Změnit nájemní smlouvu č. OMAJ-SMV/NAJ/003042/2016/Plh ze dne 16. 12. 2016 uzavřenou se státní příspěvkovou organizací Národním památkovým ústavem, jejímž předmětem je nájem části pozemku parc. č. 532/1 ostatní plocha o výměře 7 m² v k. ú. Svatý Kopeček, obec Olomouc, ve vlastnictví statutárního města Olomouce. Změnou smlouvy by mělo dojít k prodloužení doby nájmu z 31. 12. 2019 na 31. 12. 2021, ke zvýšení nájemného a uplatnění sazby DPH.
7. S-SMOL/086853/2016/OMAJ/Kli/Peň
Změnit pachtovní smlouvu č. OMAJ-SMV/PACH/002530/2016/Val ze dne 13. 9. 2016 ve znění dodatků č. 1 až č. 2 uzavřenou s družstvem Zemědělské družstvo Hněvotín, jejímž předmětem je pacht pozemků v k. ú. Neředín a k. ú. Topolany u Olomouce, vše obec Olomouc. Změnou pachtovní smlouvy by mělo dojít k vyjmutí pozemku parc. č. 417 orná půda o výměře 662 m² v k. ú. Topolany u Olomouce, obec Olomouc z předmětu pachtovní smlouvy.

8. S-SMOL/087566/2016/OMAJ/Kli/Peň
Změnit pachtovní smlouvu č. OMAJ-SMV/PACH/002346/2016/Plh ze dne 14. 9. 2016, ve znění dodatků č. 1 až č. 2 uzavřenou se společností AGRA Chválkovice, spol. s r.o., jejímž předmětem je pacht pozemků v k. ú. Droždín, k. ú. Hodolany, k. ú. Chválkovice, k. ú. Pavlovičky a k. ú. Černovír, vše obec Olomouc. Změnou pachtovní smlouvy by mělo dojít k vyjmutí pozemku parc. č. 228/25 orná půda o výměře 283 m² v k. ú. Hodolany, obec Olomouc z předmětu pachtovní smlouvy.
9. S-SMOL/144574/2019/OMAJ/Peň
Propachtovat část pozemku parc. č. 335/6 zahrada o výměře 53 m² v k. ú. Povel, obec Olomouc.

Statutární město Olomouc si vyhrazuje právo změnit či doplnit záměry, popřípadě od nich odstoupit.

Vyjádření a nabídky k záměru statutárního města Olomouce přijímá odbor majetkoprávní, Hynaisova 10, 779 11 Olomouc.

Zveřejněno na úřední desce dne: 13. 11. 2019
Termín pro sejmутí z úřední desky: 3. 12. 2019

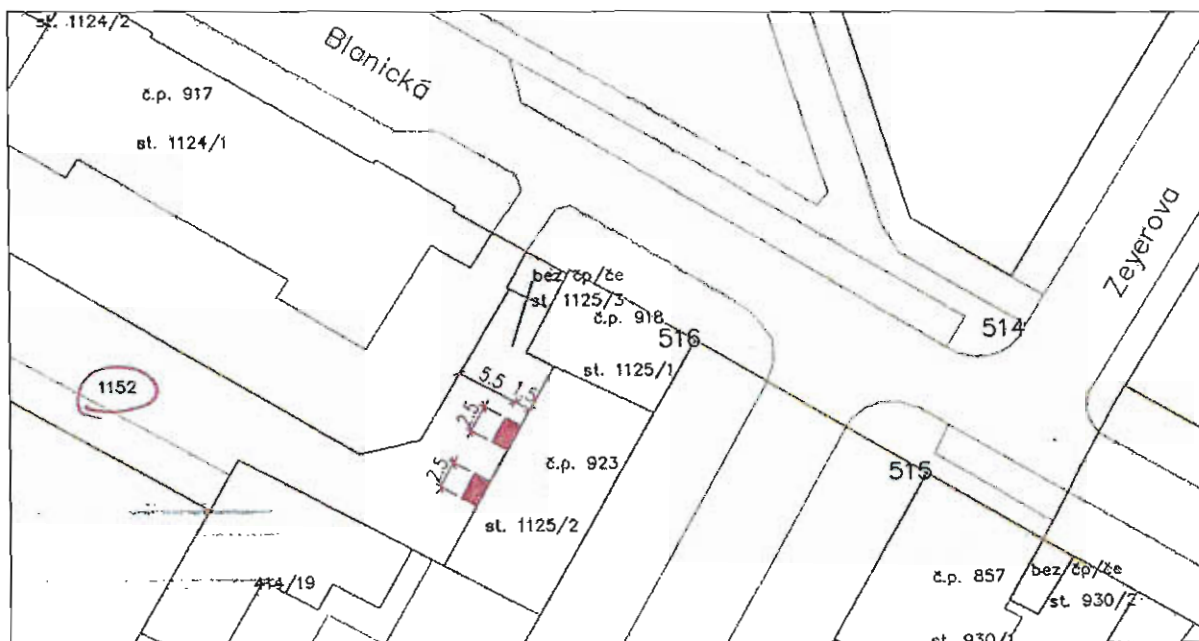

STATUTÁRNÍ MĚSTO
O L O M O U C
(45)

Ing. Michaela Kličková
vedoucí oddělení majetkových řízení
odbor majetkoprávní Magistrátu města Olomouce

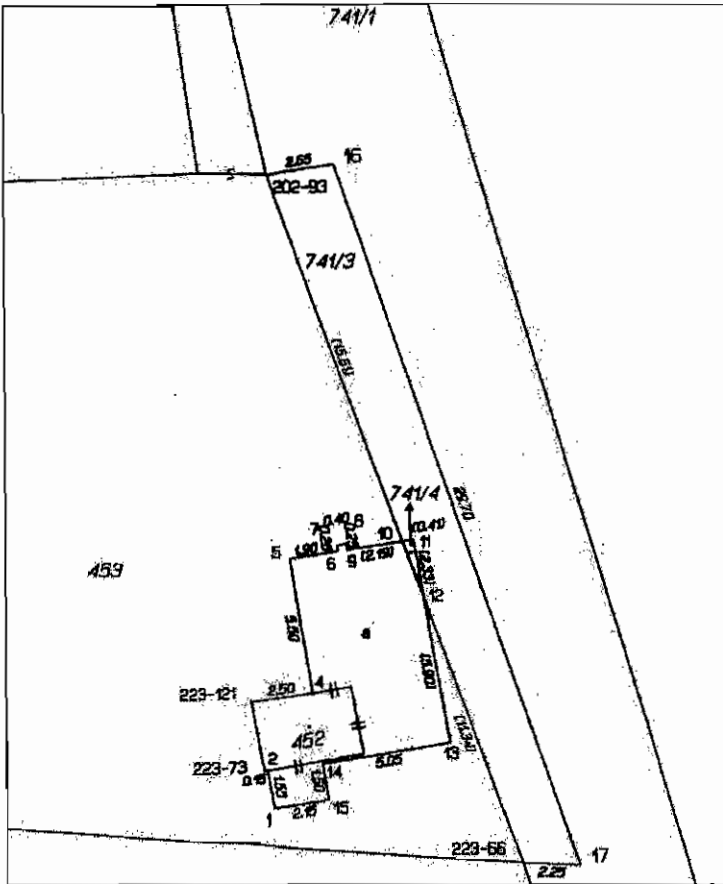
Sejmuto z úřední desky dne: 3. 12. 2019

STATUTÁRNÍ MĚSTO
O L O M O U C
(45)

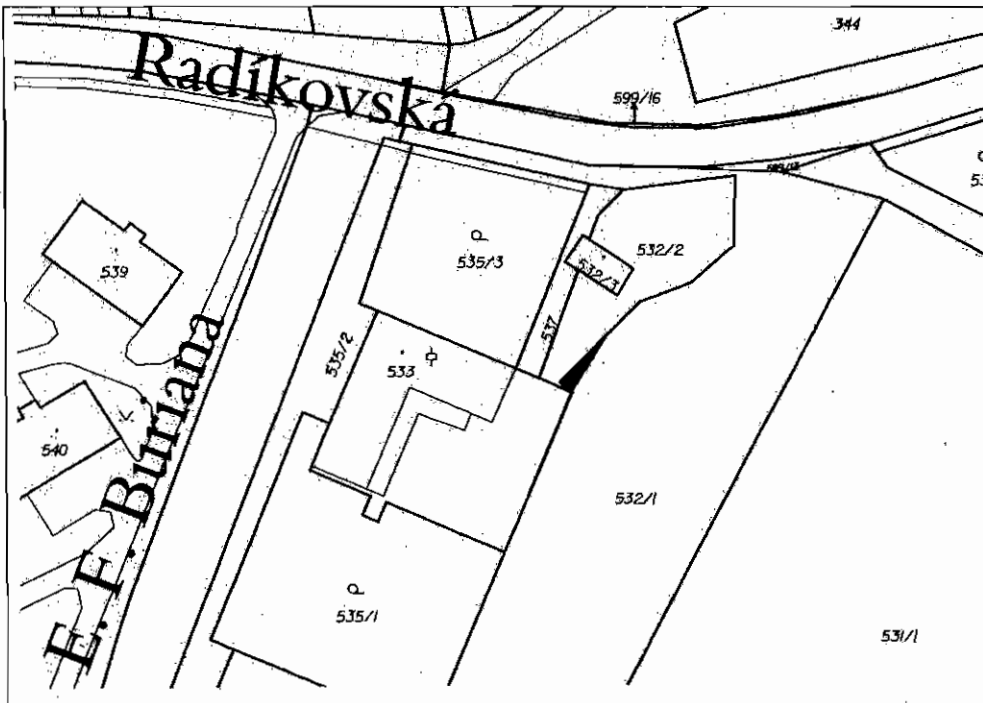

K bodu č. 1



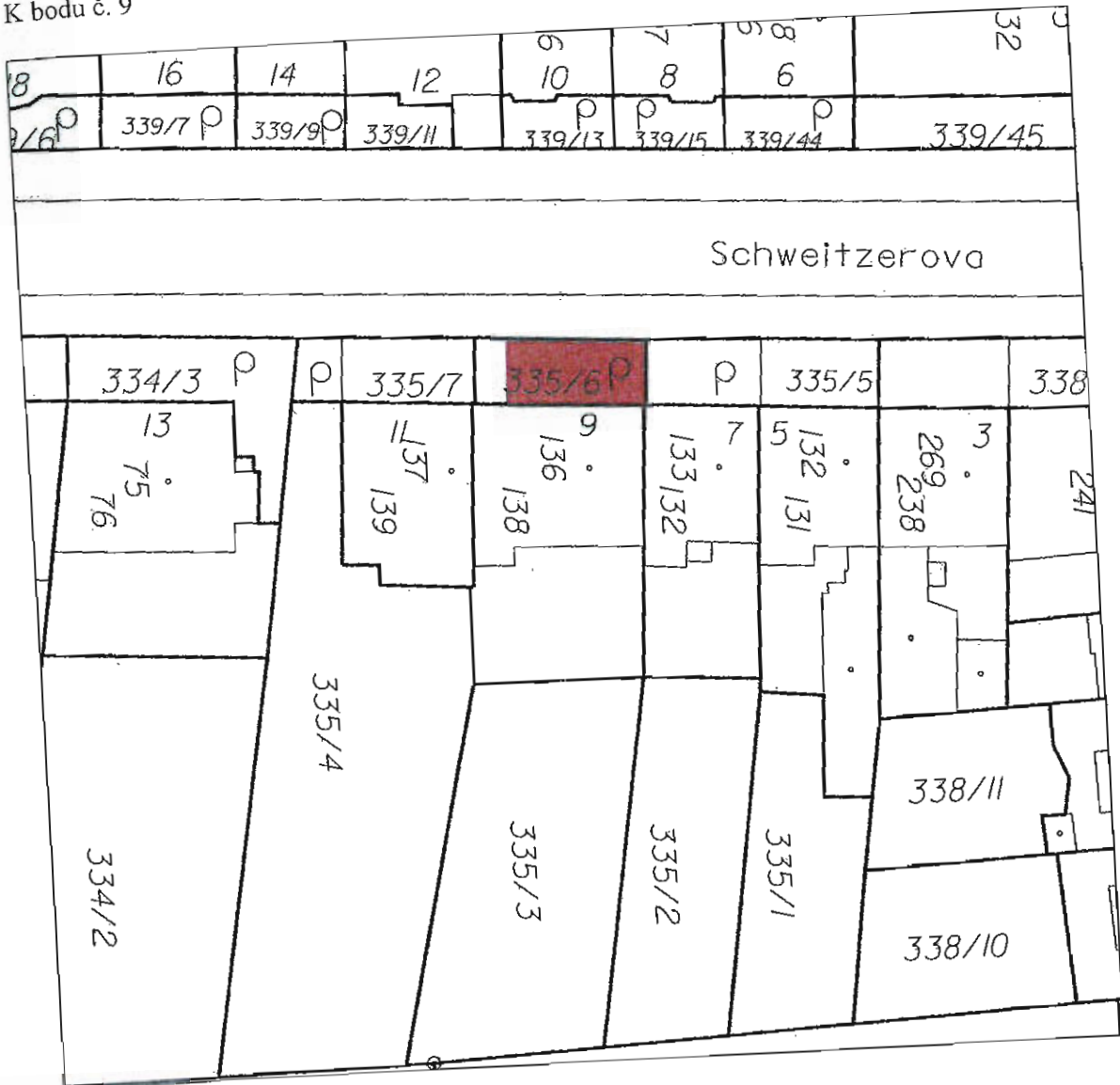
K bodu č. 2



K bodu č. 6



K bodu č. 9



Potvrzení o vyvěšení z elektronického systému spisové služby

Organizace: Statutární město Olomouc
Horní náměstí č.p.583, Olomouc, 779 11

potvrzujeme vyvěšení dokumentu na své úřední desce

Věc: **RMO 11. 11. 2019 - záměry prodat, pronajmout, propachtovat nemovité věci, popř. jejich části a změni**

Naše č.j.: **SMOL/297587/2019/OMAJ/MR/Peň**

Přílohy: **RMO_11._11._2019_-
_zamery_prodat_pronajmout_propachtovat_nemovite_veci_popr._jejich_casti_a_zmenit_smlouv**

Původce/adresát: Statutární město Olomouc, odbor majetkoprávní - oddělení majetkových řízení
Hynaisova 34 / 10, 779 00 Olomouc , Česká republika

Úřední deska organizace

Kategorie úřední desky: Záměry nakládání s nemovitým majetkem obce
Oblast úřední desky: Dokumenty k vyvěšení

Vyvěšeno od: 13.11.2019
Vyvěšeno do: 03.12.2019

Úřední deska doručujícího orgánu

Vyvěšeno od:
Vyvěšeno do:

Zveřejněno způsobem umožňujícím dálkový přístup

Skutečně vyvěšeno od: 13.11.2019 16:07:28
Skutečně sejmuto: 03.12.2019 07:42:56

Datum potvrzení: 03.12.2019 07:43

Zpracovatel: Iva Peňázová
OMAJ_MR_R5 - administrativní pracovník



STATUTÁRNÍ MĚSTO OLOMOUC

ODBOR MAJETKOPRÁVNÍ

Oddělení majetkových řízení

Hynaisova 34/10, 779 11 Olomouc

Č.j.: SMOL/120931/2020/OMAJ/MR/Kas
Spisová značka: S-SMOL/010359/2020/OMAJ

INFORMACE

o záměru statutárního města Olomouce schváleném RMO dne 25. 5. 2020 pod č. usnesení 3:

1. S-SMOL/148267/2017/OMAJ/Cih
Směnit pozemky parc. č. 1736/25 orná půda o výměře 576 m², parc. č. 1736/31 orná půda o výměře 1 694 m², parc. č. 1736/33 orná půda o výměře 265 m² a parc. č. 1736/55 orná půda o výměře 136 m², vše v k. ú. Holice u Olomouce, obec Olomouc ve vlastnictví paní I. K. za pozemek parc. č. 1846/52 orná půda o výměře 4 513 m² v k. ú. Holice u Olomouce, obec Olomouc ve vlastnictví statutárního města Olomouce.
2. SMOI/Maj/22/2083/2008/Kas
Darovat pozemek parc. č. 710/6 ostatní plocha v k. ú. Hodolany, obec Olomouc.
3. S-SMOL/064853/2019/OMAJ/Suc
Prodat pozemek parc. č. 1106/81 zahrada v k. ú. Černovír, obec Olomouc.
4. SMOI/Maj/22/1822/2013/Cih/Peň
Prodat pozemek parc. č. 444/2 zastavěná plocha a nádvoří v k. ú. Hlubočky, obec Hlubočky, na kterém se nachází stavba jiného vlastníka – část budovy č. e. 134, rod. rekr., která není součástí pozemku a nebude proto předmětem převodu.
5. S-SMOL/189986/2019/OMAJ/Ind
Prodat pozemek parc. č. 575/5 zahrada v k. ú. Neředín, obec Olomouc.
6. S-SMOL/312897/2019/OMAJ/Ind
Prodat pozemek parc. č. 886/24 ostatní plocha v k. ú. Holice u Olomouce, obec Olomouc.

Statutární město Olomouc si vyhrazuje právo změnit či doplnit záměry, popřípadě od nich odstoupit.

Vyjádření a nabídky k záměrům statutárního města Olomouce přijímá odbor majetkoprávní, Hynaisova 10, 779 11 Olomouc.

Zveřejněno na úřední desce dne: 28. 5. 2020

Termín pro sejmутí z úřední desky: 15. 6. 2020


STATUTÁRNÍ MĚSTO
OLOMOUC
Ing. Michaela Kličková
vedoucí oddělení majetkových řízení⁽¹⁵⁾
odbor majetkoprávní Magistrátu města Olomouce


STATUTÁRNÍ MĚSTO
OLOMOUC
(15)

Sejmuto z úřední desky dne: 15.6.2020

Potvrzení o vyvěšení z elektronického systému spisové služby

Organizace: Statutární město Olomouc
Horní náměstí č.p.583, Olomouc, 779 11

potvrzujeme vyvěšení dokumentu na své úřední desce

Věc: **RMO 25.5.2020 - záměry prodat, darovat, směnit nemovité věci, popř. jejich části**

Naše č.j.: **SMOL/120931/2020/OMAJ/MR/Kas**

Přílohy: RMO_25.5.2020_-
_zamery_prodat_darovat_smenit_nemovite_veci_popr._jejich_casti.pdf

Původce/adresát: Statutární město Olomouc, odbor majetkoprávní - oddělení majetkových řízení
Hynaisova 34 / 10, 779 00 Olomouc , Česká republika

Úřední deska organizace

Kategorie úřední desky: Záměry nakládání s nemovitým majetkem obce

Oblast úřední desky: Dokumenty k vyvěšení

Vyvěšeno od: 28.05.2020

Vyvěšeno do: 15.06.2020

Úřední deska doručujícího orgánu

Vyvěšeno od:

Vyvěšeno do:

Zveřejněno způsobem umožňujícím dálkový přístup

Skutečně vyvěšeno od: 28.05.2020 08:27:40

Skutečně sejmuto: 15.06.2020 07:59:52

Datum potvrzení: 15.06.2020 08:01

Zpracovatel:

Bc. Kateřina Kašpárková DiS.
OMAJ_MR_R12 - administrativní pracovník

Č.j.: SMOL/311161/2019/OMAJ/MR/Cih
Spisová značka: S-SMOL/002270/2019/OMAJ



STATUTÁRNÍ MĚSTO OLOMOUC
ODBOR MAJETKOPRÁVNÍ
Oddělení majetkových řízení
Hynaisova 34/10, 779 11 Olomouc

I N F O R M A C E

o záměru statutárního města Olomouce schváleném RMO dne 25. 11. 2019
pod č. usnesení 3:

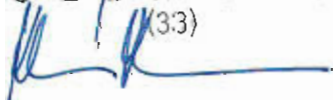
1. S-SMOL/067998/2017/OMAJ/Jir
Pronajmout pozemek parc. č. st. 1575/4 zastavěná plocha a nádvoří o výměře 178 m² v k. ú. Neředín, obec Olomouc.
2. S-SMOL/024364/2015/OMAJ/Kas
Změnit smlouvu o budoucí darovací smlouvě č. OMAJ-PR/BDS/001981/2015/Val ze dne 12. 11. 2015, uzavřenou mezi statutárním městem Olomouc jako budoucím dárcem, Olomouckým krajem jako budoucím obdarovaným a společností JTH Holding a.s. jako budoucím investorem, jejímž předmětem je darování části pozemku parc. č. 614/27 ostatní plocha o výměře 73 m² v k. ú. Nová Ulice, obec Olomouc. Změnou smlouvy dojde k prodloužení termínu pro uzavření řádné darovací smlouvy, a to z 31. 1. 2021 na 31. 1. 2022.
3. S-SMOL/260071/2017/OMAJ/Jir
Darovat část pozemku parc. č. 394/20 ostatní plocha o výměře 201 m² a pozemek parc. č. 394/21 ostatní plocha o výměře 101 m², vše v k. ú. Řepčín, obec Olomouc z vlastnictví statutárního města Olomouce do vlastnictví Olomouckého kraje.
4. S-SMOL/225040/2018/OMAJ/Zvo
Prodat části pozemků parc. č. 265/423 ostatní plocha (dle GP parc. č. 265/535 ostatní plocha) o výměře 107 m² a parc. č. 265/207 ostatní plocha (dle GP parc. č. 265/536 ostatní plocha) o výměře 65 m², vše v k. ú. Neředín, obec Olomouc.

Statutární město Olomouc si vyhrazuje právo změnit či doplnit záměry, popřípadě od nich odstoupit.

Vyjádření a nabídky k záměru statutárního města Olomouce přijímá odbor majetkoprávní, Hynaisova 10, 779 11 Olomouc.

Zveřejněno na úřední desce dne: 29. 11. 2019
Termín pro sejmутí z úřední desky: 16. 12. 2019

STATUTÁRNÍ MĚSTO
OLOMOUC


(33)

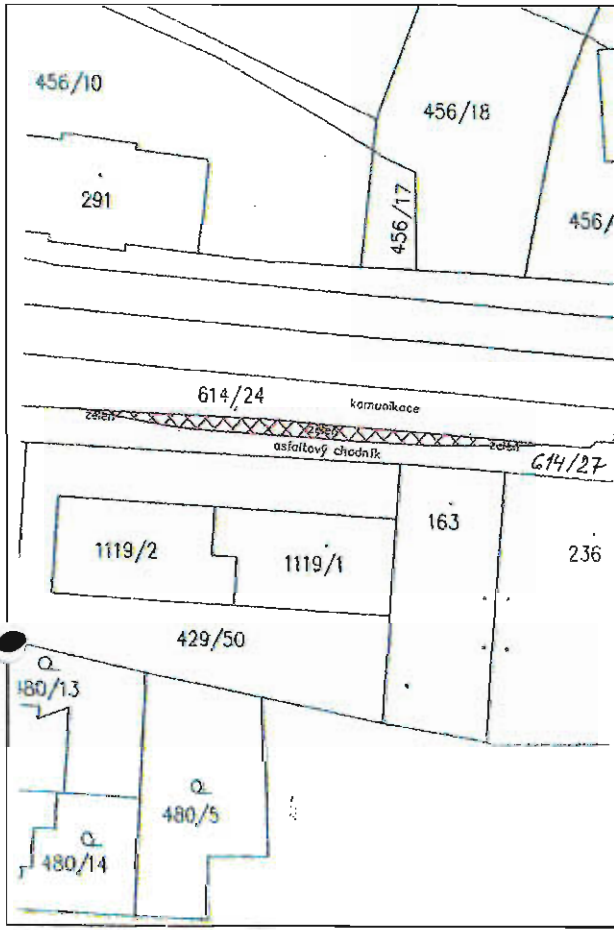
Ing. Michaela Kličková
vedoucí oddělení majetkových řízení
odbor majetkoprávní Magistrátu města Olomouce

Sejmuto z úřední desky dne:

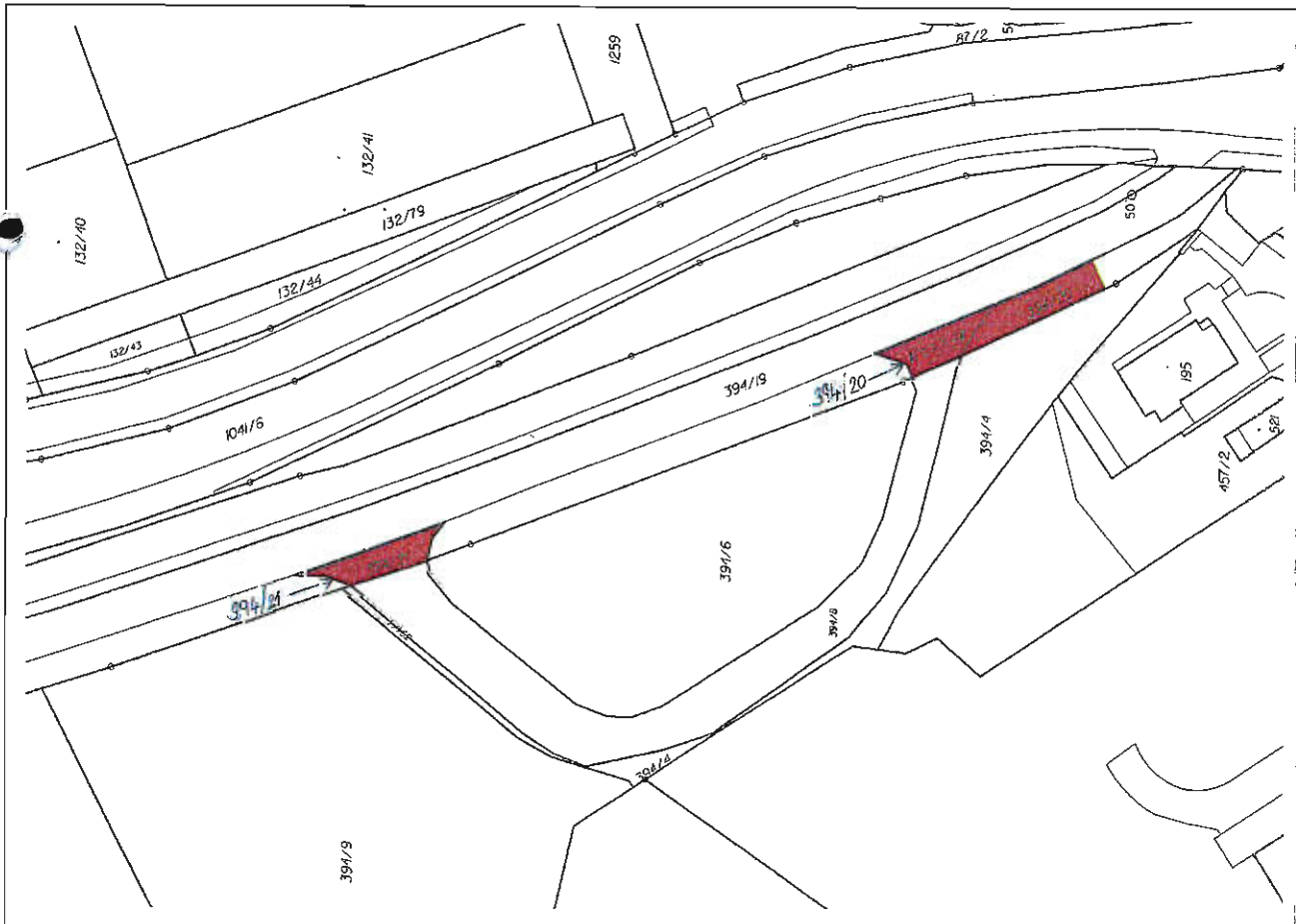
16. 12. 2019


STATUTÁRNÍ MĚSTO
OLOMOUC
(33)

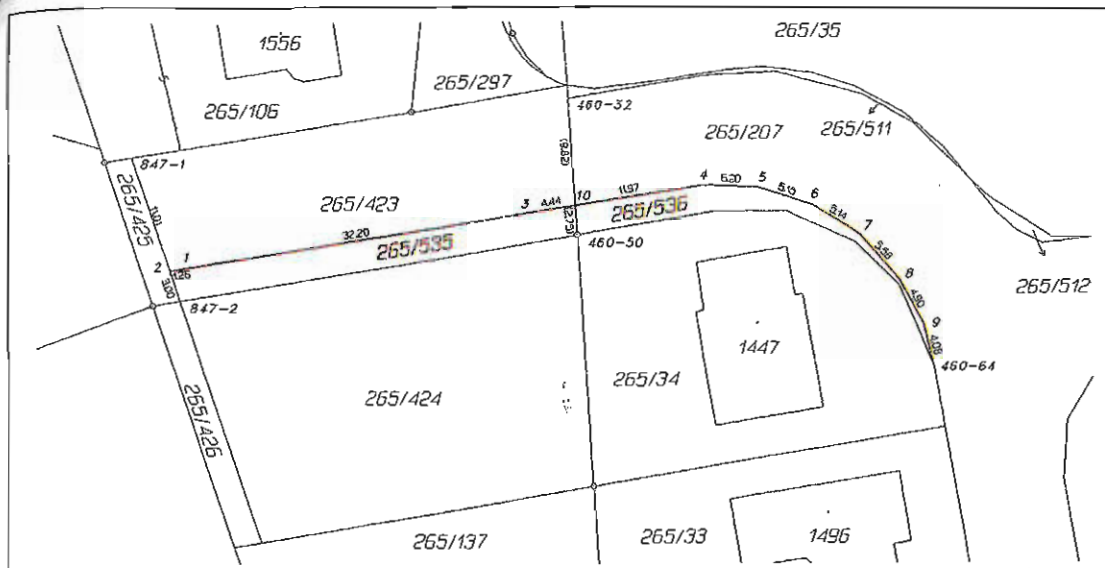
K bodu č. 2



K bodu č. 3



K bodu č. 4



Potvrzení o vyvěšení z elektronického systému spisové služby

Organizace: Statutární město Olomouc
Horní náměstí č.p.583, Olomouc, 779 11

potvrzujeme vyvěšení dokumentu na své úřední desce

Věc: **RMO 25. 11. 2019 - záměry pronajmout, darovat, prodat nemovité věci, popř. jejich částí a změnit sml**

Naše č.j.: **SMOL/311161/2019/OMAJ/MR/Cih**

Přílohy: RMO_25._11._2019_-
_zamery_pronajmout_darovat_prodat_nemovite_veci_popr._jejich_casti_a_zmenit_smlouvu.pdf

Původce/adresát: Statutární město Olomouc, odbor majetkoprávní - oddělení majetkových řízení
Hynaisova 34 / 10, 779 00 Olomouc , Česká republika

Úřední deska organizace

Kategorie úřední desky: Záměry nakládání s nemovitým majetkem obce
Oblast úřední desky: Dokumenty k vyvěšení

Vyvěšeno od: 29.11.2019
Vyvěšeno do: 16.12.2019

Úřední deska doručujícího orgánu

Vyvěšeno od:
Vyvěšeno do:

Zveřejněno způsobem umožňujícím dálkový přístup

Skutečně vyvěšeno od: 29.11.2019 08:01:09
Skutečně sejmuto: 16.12.2019 07:35:36

Datum potvrzení: 16.12.2019 07:38

Zpracovatel: Lenka Číhalová
OMAJ_MR_R1 - administrativní pracovník



STATUTÁRNÍ MĚSTO OLOMOUC

ODBOR MAJETKOPRÁVNÍ

Oddělení majetkových řízení

Hynaisova 34/10, 779 11 Olomouc

Č.j.: SMOL/171138/2020/OMAJ/MR/Pen
Spisová značka: S-SMOL/010359/2020/OMAJ

INFORMACE

o záměru statutárního města Olomouce schváleném RMO dne 13. 7. 2020 pod č. usnesení 3:

1. S-SMOL/016521/2015/OMAJ/Jir, S-SMOL/154415/2015/OMAJ/Jir
Směnit pozemky parc. č. 105/77 ostatní plocha a parc. č. 274 zahrada, vše v k. ú. Olomouc-město, obec Olomouc ve vlastnictví statutárního města Olomouce za části pozemků parc. č. 264/8 zahrada o výměře 749 m², parc. č. 105/75 ostatní plocha o výměře 353 m² a parc. č. 105/89 ostatní plocha o výměře 41 m², (dle GP parc. č. 264/21 ostatní plocha o výměře 1 143 m²), vše v k. ú. Olomouc-město, obec Olomouc ve vlastnictví společnosti Výstaviště Flora Olomouc, a.s.
2. S-SMOL/093654/2019/OMAJ/Peň
Prodat části pozemků parc. č. 121/3 (dle GP parc. č. 121/57) o výměře 125 m², parc. č. 608/7 (dle GP parc. č. 608/38) o výměře 1 m² a parc. č. 608/8 (dle GP parc. č. 608/37) o výměře 59 m², vše ostatní plocha v k. ú. Neředín, obec Olomouc.
3. **S-SMOL/294350/2019/OMAJ/Kor**
Prodat část pozemku parc. č. 1857/78 orná půda (dle GP parc. č. 1857/119 orná půda) o výměře 1 380 m² v k. ú. Holice u Olomouce, obec Olomouc.
4. S-SMOL/043027/2018/OMAJ/Bel
Propachtovat část pozemku parc. č. 200 ostatní plocha o výměře 83 m² v k. ú. Lošov, obec Olomouc.
5. S-SMOL/081928/2018/OMAJ/Tom/Kli
Propachtovat části pozemků parc. č. 312/3 zahrada o výměře 99 m² a parc. č. 318/2 zahrada o výměře 121 m² a pozemek parc. č. 624 trvalý travní porost o výměře 301 m², vše v k. ú. Nové Sady u Olomouce, obec Olomouc.
6. SMOI/Maj/22/513/2010/Sk/Bel
Propachtovat pozemek parc. č. 438 zahrada o výměře 448 m², části pozemků parc. č. 1929/1 zahrada o celkové výměře 69 m², parc. č. 436/1 ostat. pl. o výměře 195 m², parc. č. 395 zahrada o výměře 46 m² a parc. č. 396 ostatní plocha o výměře 18 m², vše v k. ú. Holice u Olomouce, obec Olomouc.
7. S-SMOL/176725/2018/OMAJ/Tom/Suc
Propachtovat části pozemků parc. č. 1940 ostatní plocha o výměře 203 m² a parc. č. 1938 ostatní plocha o výměře 79 m², vše v k. ú. Holice u Olomouce, obec Olomouc.

Statutární město Olomouc si vyhrazuje právo změnit či doplnit záměry, popřípadě od nich odstoupit.

Vyjádření a nabídky k záměru statutárního města Olomouce přijímá odbor majetkoprávní, Hynaisova 10, 779 11 Olomouc.

Zveřejněno na úřední desce dne: 16. 7. 2020
Termín pro sejmání z úřední desky: 4. 8. 2020



STATUTÁRNÍ MĚSTO
OLOMOUC
(45)

Ing. Michaela Kličková
vedoucí oddělení majetkových řízení
odbor majetkoprávní Magistrátu města Olomouce

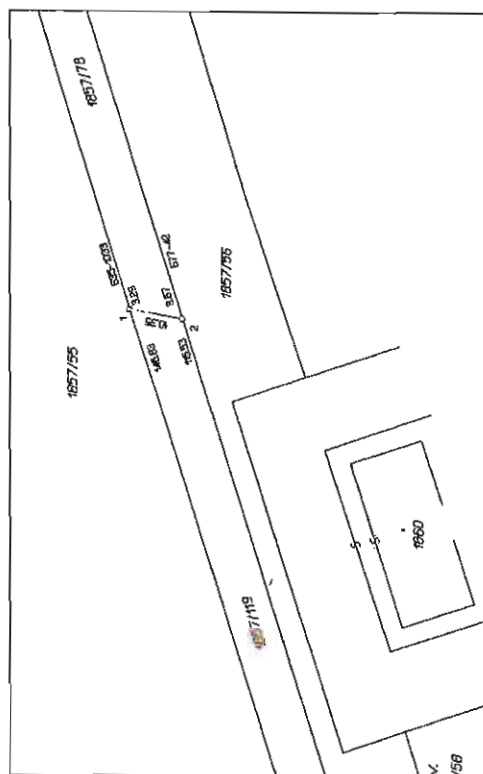
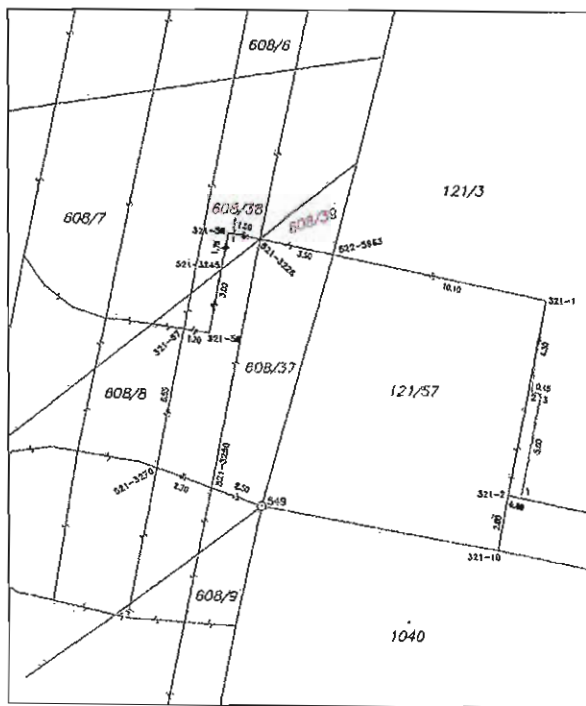
Sejmuto z úřední desky dne: 4.8.2020

STATUTÁRNÍ MĚSTO
OLOMOUC
(15)

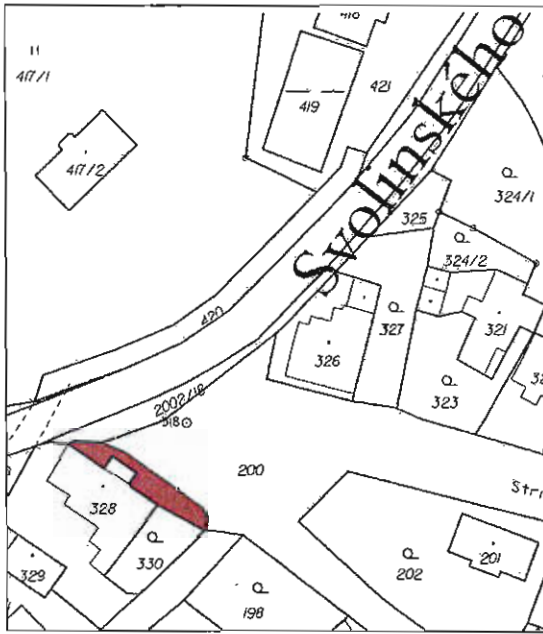


K bodu č. 2

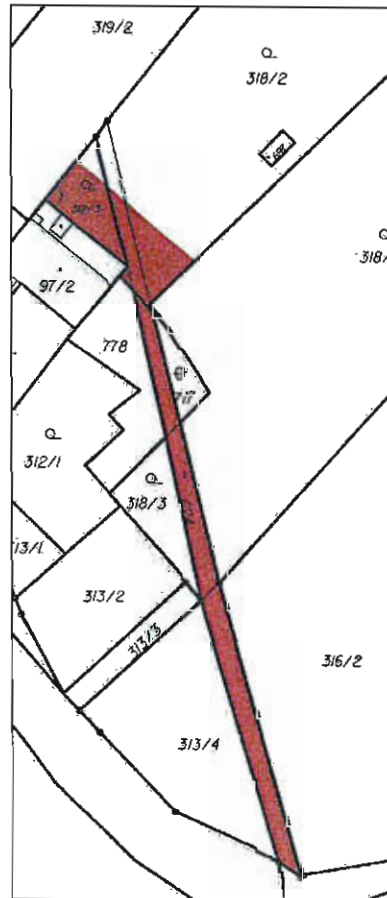
K bodu č. 3



K bodu č. 4



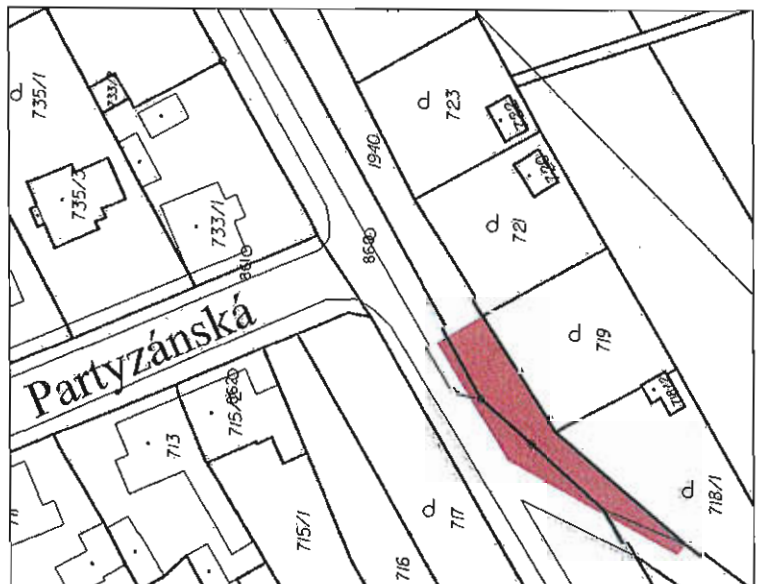
K bodu č. 5



K bodu č. 6



K bodu č. 7



Potvrzení o vyvěšení z elektronického systému spisové služby

Organizace: Statutární město Olomouc
Horní náměstí č.p.583, Olomouc, 779 11

potvrzujeme vyvěšení dokumentu na své úřední desce

Věc: **RMO 13.7.2020 - záměry propachtovat, prodat, směnit nemovité věci
popř. jejich části**

Naše č.j.: **SMOL/171138/2020/OMAJ/MR/Pen**

Přílohy: **RMO_13.7.2020_-
_zamery_propachtovat_prodat_smenit_nemovite_veci_popr._jejich_casti.pdf**

Původce/adresát: Statutární město Olomouc, odbor majetkoprávní - oddělení majetkových
řízení
Hynaisova 34 / 10, 779 00 Olomouc , Česká republika

Úřední deska organizace

Kategorie úřední desky: Záměry nakládání s nemovitým majetkem obce

Oblast úřední desky: Dokumenty k vyvěšení

Vyvěšeno od: 16.07.2020

Vyvěšeno do: 04.08.2020

Úřední deska doručujícího orgánu

Vyvěšeno od:

Vyvěšeno do:

Zveřejněno způsobem umožňujícím dálkový přístup

Skutečně vyvěšeno od: 16.07.2020 13:30:31

Skutečně sejmuto: 04.08.2020 07:07:23

Datum potvrzení: 04.08.2020 07:08

Zpracovatel:

Bc. Kateřina Kašpárková DiS.
OMAJ_MR_R12 - administrativní pracovník



STATUTÁRNÍ MĚSTO OLOMOUC
ODBOR MAJETKOPRÁVNÍ
Oddělení majetkových řízení
Hynaisova 34/10, 779 11 Olomouc

Č.j.: SMOL/135796/2020/OMAJ/MR/Kas
Spisová značka: S-SMOL/010359/2020/OMAJ

I N F O R M A C E

o záměru statutárního města Olomouce schváleném RMO dne 8. 6. 2020
pod č. usnesení 2:

1. SMO1/Maj/22/2412/2010/Le/Sac/Peň
Prodat pozemky parc. č. 887/254 a parc. č. 887/255, vše ostatní plocha v k. ú. Slavonín, obec Olomouc.
2. S-SMOL/008886/2020/OMAJ/Kor
Prodat pozemek parc. č. 245/1 trvalý travní porost v k. ú. Chomoutov, obec Olomouc.
3. S-SMOL/163933/2018/OMAJ/Bel
Pronajmout část pozemku parc. č. 1059/20 ostatní plocha o výměře 35 m² v k. ú. Černovír, obec Olomouc.
4. S-SMOL/293656/2018/OMAJ/Peň
Pronajmout část pozemku parc. č. 959/3 ostatní plocha o výměře 1 m² v k. ú. Hodolany, obec Olomouc.
5. S-SMOL/293656/2018/OMAJ/Peň
Pronajmout část oplocení o výměře 0,6 m x 0,4 m, které je součástí pozemku parc. č. 75/89 ostatní plocha v k. ú. Olomouc-město, obec Olomouc.
6. S-SMOL/183573/2019/OMAJ/Peň
Pronajmout část oplocení o výměře 5,1 m x 2,4 m, které je součástí pozemku parc. č. 531/2 zastavěná plocha a nádvoří v k. ú. Svatý Kopeček, obec Olomouc.
7. S-SMOL/010340/2020/OMAJ/Ind
Pronajmout část pozemku parc. č. 53/26 zahrada o výměře 16 m² v k. ú. Řepčín, obec Olomouc.
8. S-SMOL/289003/2019/OMAJ/Ind
Pronajmout části pozemků parc. č. 53/26 zahrada o výměře 16 m², parc. č. 1029/24 ostatní plocha o výměře 7 m² a pozemek parc. č. 53/28 zahrada o výměře 43 m², vše v k. ú. Řepčín, obec Olomouc.
9. S-SMOL/239421/2019/OMAJ/Mic, S-SMOL/108349/2019/OMAJ/Tom/Cih
Pronajmout část pozemku parc. č. 275/1 ostatní plocha o výměře 398 m² v k. ú. Nová Ulice, obec Olomouc.

Statutární město Olomouc si vyhrazuje právo změnit či doplnit záměry, popřípadě od nich odstoupit.

Vyjádření a nabídky k záměrům statutárního města Olomouce přijímá odbor majetkoprávní, Hynaisova 10, 779 11 Olomouc.

Zveřejněno na úřední desce dne: 12. 6. 2020

Termín pro sejmутí z úřední desky: 3. 7. 2020

Ing. Michaela Kličková
vedoucí oddělení majetkových řízení
odbor majetkoprávní Magistrátu města Olomouce

STATUTÁRNÍ MĚSTO
OLOMOUC

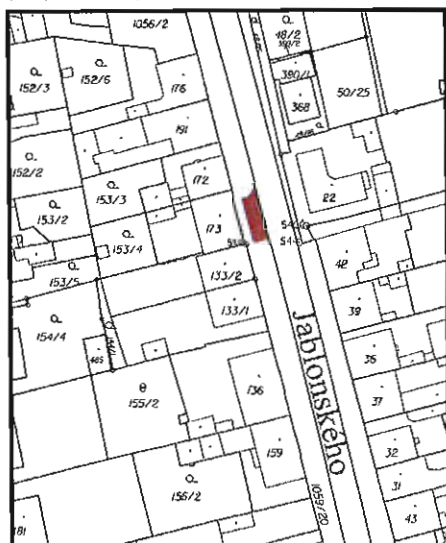
(15)

Sejmuto z úřední desky dne: 3. 4. 2020

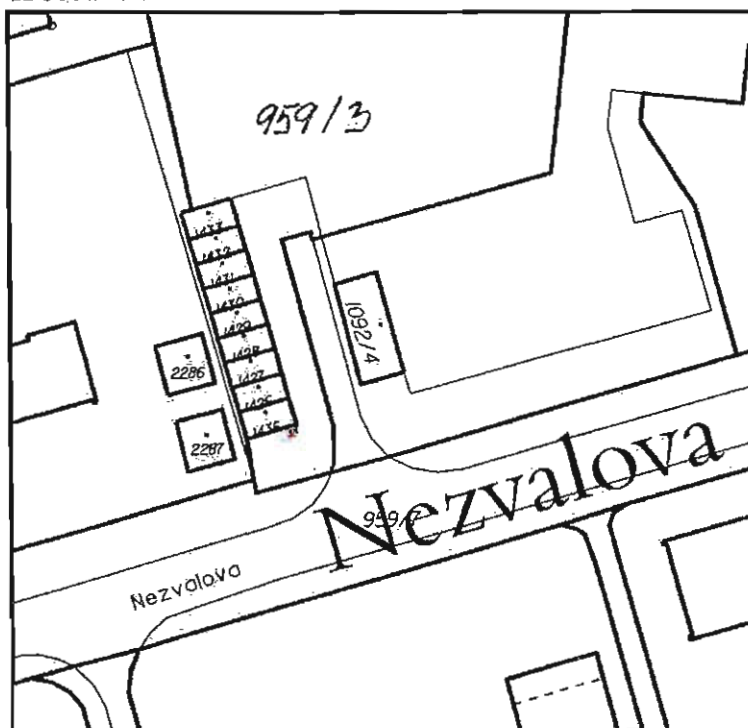
STATUTÁRNÍ MĚSTO
OLOMOUC

(15)

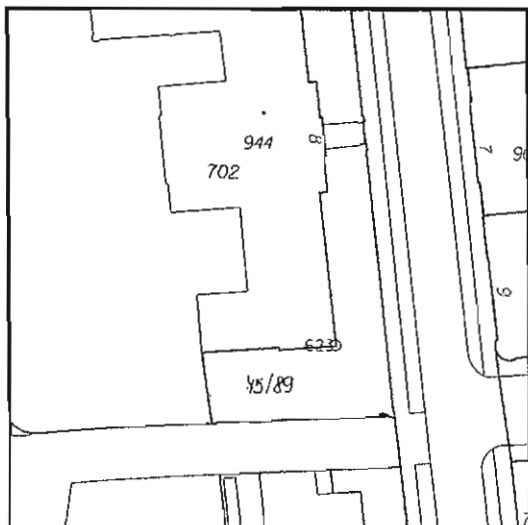
K bodu č. 3



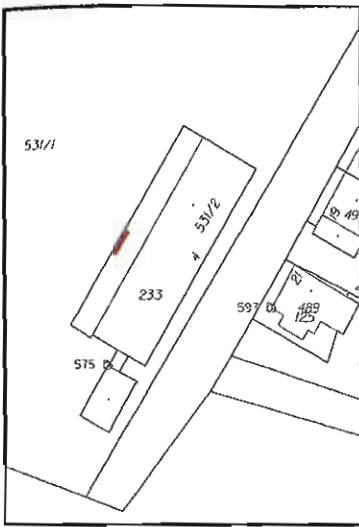
K bodu č. 4



K bodu č. 5



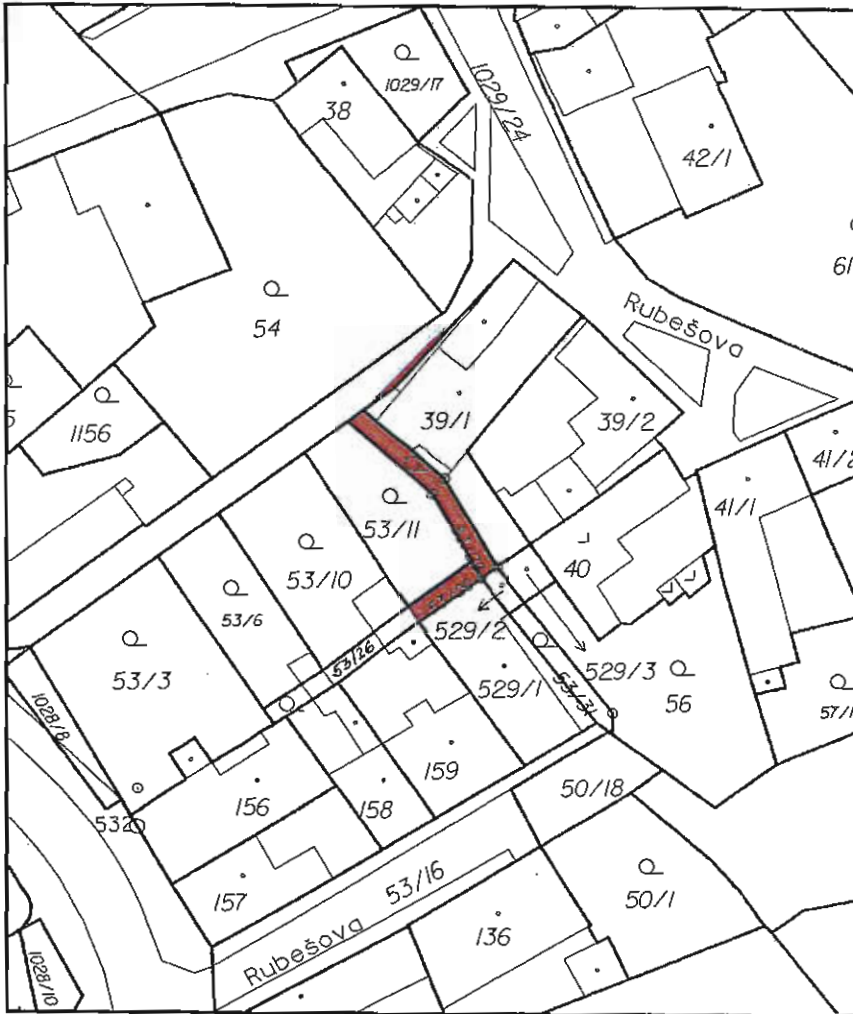
K bodu č. 6



K bodu č. 7



K bodu č. 8



K bodu č. 9



Potvrzení o vyvěšení z elektronického systému spisové služby

Organizace: Statutární město Olomouc
Horní náměstí č.p.583, Olomouc, 779 11

potvrzujeme vyvěšení dokumentu na své úřední desce

Věc: **RMO 8. 6. 2020 - záměry prodat, pronajmout nemovité věci, popř. jejich části**

Naše č.j.: **SMOL/135796/2020/OMAJ/MR/Kas**

Přílohy: **RMO_8._6._2020_-
_zamery_prodat_pronajmout_nemovite_veci_popr._jejich_casti.pdf**

Původce/adresát: Statutární město Olomouc, odbor majetkoprávní - oddělení majetkových řízení
Hynaisova 34 / 10, 779 00 Olomouc , Česká republika

Úřední deska organizace

Kategorie úřední desky: Záměry nakládání s nemovitým majetkem obce

Oblast úřední desky: Dokumenty k vyvěšení

Vyvěšeno od: 12.06.2020

Vyvěšeno do: 03.07.2020

Úřední deska doručujícího orgánu

Vyvěšeno od:

Vyvěšeno do:

Zveřejněno způsobem umožňujícím dálkový přístup

Skutečně vyvěšeno od: 12.06.2020 07:05:30

Skutečně sejmuto: 03.07.2020 06:41:01

Datum potvrzení: 03.07.2020 06:41

Zpracovatel: Bc. Kateřina Kašpárková DiS.
OMAJ_MR_R12 - administrativní pracovník



STATUTÁRNÍ MĚSTO OLOMOUČ

ODBOR MAJETKOPRÁVNÍ

Oddělení majetkových řízení

Hynaisova 34/10, 779 11 Olomouc

Č.j.: SMOL/120931/2020/OMAJ/MR/Kas
Spisová značka: S-SMOL/010359/2020/OMAJ

INFORMACE

o záměru statutárního města Olomouce schváleném RMO dne 25. 5. 2020 pod č. usnesení 3:

1. S-SMOL/148267/2017/OMAJ/Cih
Směnit pozemky parc. č. 1736/25 orná půda o výměře 576 m², parc. č. 1736/31 orná půda o výměře 1 694 m², parc. č. 1736/33 orná půda o výměře 265 m² a parc. č. 1736/55 orná půda o výměře 136 m², vše v k. ú. Holice u Olomouce, obec Olomouc ve vlastnictví paní I. K. za pozemek parc. č. 1846/52 orná půda o výměře 4 513 m² v k. ú. Holice u Olomouce, obec Olomouc ve vlastnictví statutárního města Olomouce.
2. SMOI/Maj/22/2083/2008/Kas
Darovat pozemek parc. č. 710/6 ostatní plocha v k. ú. Hodolany, obec Olomouc.
3. S-SMOL/064853/2019/OMAJ/Suc
Prodat pozemek parc. č. 1106/81 zahrada v k. ú. Černovír, obec Olomouc.
4. SMOI/Maj/22/1822/2013/Cih/Peň
Prodat pozemek parc. č. 444/2 zastavěná plocha a nádvoří v k. ú. Hlubočky, obec Hlubočky, na kterém se nachází stavba jiného vlastníka – část budovy č. e. 134, rod. rekr., která není součástí pozemku a nebude proto předmětem převodu.
5. S-SMOL/189986/2019/OMAJ/Ind
Prodat pozemek parc. č. 575/5 zahrada v k. ú. Neředín, obec Olomouc.
6. S-SMOL/312897/2019/OMAJ/Ind
Prodat pozemek parc. č. 886/24 ostatní plocha v k. ú. Holice u Olomouce, obec Olomouc.


Statutární město Olomouc si vyhrazuje právo změnit či doplnit záměry, popřípadě od nich odstoupit.

Vyjádření a nabídky k záměrům statutárního města Olomouce přijímá odbor majetkoprávní, Hynaisova 10, 779 11 Olomouc.

Zveřejněno na úřední desce dne: 28. 5. 2020

Termín pro sejmутí z úřední desky: 15. 6. 2020


STATUTÁRNÍ MĚSTO
OLOMOUČ
Ing. Michaela Kličková
vedoucí oddělení majetkových řízení⁽¹⁵⁾
odbor majetkoprávní Magistrátu města Olomouce


STATUTÁRNÍ MĚSTO
OLOMOUČ
(15)

Sejmuto z úřední desky dne: 15.6.2020

Potvrzení o vyvěšení z elektronického systému spisové služby

Organizace: Statutární město Olomouc
Horní náměstí č.p.583, Olomouc, 779 11

potvrzujeme vyvěšení dokumentu na své úřední desce

Věc: **RMO 25.5.2020 - záměry prodat, darovat, směnit nemovité věci, popř. jejich části**

Naše č.j.: **SMOL/120931/2020/OMAJ/MR/Kas**

Přílohy: RMO_25.5.2020_-
_zamery_prodat_darovat_smenit_nemovite_veci_popr._jejich_casti.pdf

Původce/adresát: Statutární město Olomouc, odbor majetkoprávní - oddělení majetkových řízení
Hynaisova 34 / 10, 779 00 Olomouc , Česká republika

Úřední deska organizace

Kategorie úřední desky: Záměry nakládání s nemovitým majetkem obce

Oblast úřední desky: Dokumenty k vyvěšení

Vyvěšeno od: 28.05.2020

Vyvěšeno do: 15.06.2020

Úřední deska doručujícího orgánu

Vyvěšeno od:

Vyvěšeno do:

Zveřejněno způsobem umožňujícím dálkový přístup

Skutečně vyvěšeno od: 28.05.2020 08:27:40

Skutečně sejmuto: 15.06.2020 07:59:52

Datum potvrzení: 15.06.2020 08:01

Zpracovatel: Bc. Kateřina Kašpárková DiS.
OMAJ_MR_R12 - administrativní pracovník



STATUTÁRNÍ MĚSTO OLOMOUČ
ODBOR MAJETKOPRÁVNÍ
Oddělení majetkových řízení
Hynaisova 34/10, 779 11 Olomouc

Č.j.: SMOL/098112/2020/OMAJ/MR/Kas
Spisová značka: S-SMOL/010359/2020/OMAJ

I N F O R M A C E

o záměru statutárního města Olomouce schváleném RMO dne 27. 4. 2020
pod č. usnesení 2:

1. **S-SMOL/279547/2019/OMAJ/Ind**
Prodat část pozemku parc. č. 15/1 ostatní plocha (dle GP parc. č. 15/30 ostatní plocha) o výměře 7 m² v k. ú. Hodolany, obec Olomouc.
2. S-SMOL/006131/2020/OMAJ/Lex
Propachtovat pozemek parc. č. 46/32 zahrada o výměře 303 m² v k. ú. Droždín, obec Olomouc.
3. S-SMOL/069864/2016/OMAJ/Kli/Peň
Propachtovat části pozemků parc. č. 1678/32 orná půda o výměře 6035 m², parc. č. 1678/34 orná půda o výměře 40 m² a parc. č. 1678/35 orná půda o výměře 1040 m², vše v k. ú. Holice u Olomouce, obec Olomouc.
4. S-SMOL/231113/2014/OMAJ/Peň
Propachtovat pozemky parc. č. 1689/1 orná půda o výměře 4207 m², parc. č. 1691 orná půda o výměře 4275 m², parc. č. 1693 orná půda o výměře 4406 m², parc. č. 1692/1 orná půda o výměře 1637 m², parc. č. 1688/2 orná půda o výměře 566 m², parc. č. 1678/42 orná půda o výměře 5 m², a částí pozemků parc. č. 1690/1 orná půda o výměře 1850 m², parc. č. 1678/32 o výměře 890 m² a parc. č. 1687/1 ostatní plocha o výměře 4320 m², vše v k. ú. Holice u Olomouce, obec Olomouc.

Statutární město Olomouc si vyhrazuje právo změnit či doplnit záměry, popřípadě od nich odstoupit.

Vyjádření a nabídky k záměrům statutárního města Olomouce přijímá odbor majetkoprávní, Hynaisova 10, 779 11 Olomouc.

Zveřejněno na úřední desce dne: 30. 4. 2020
Termín pro sejmутí z úřední desky: 19. 5. 2020

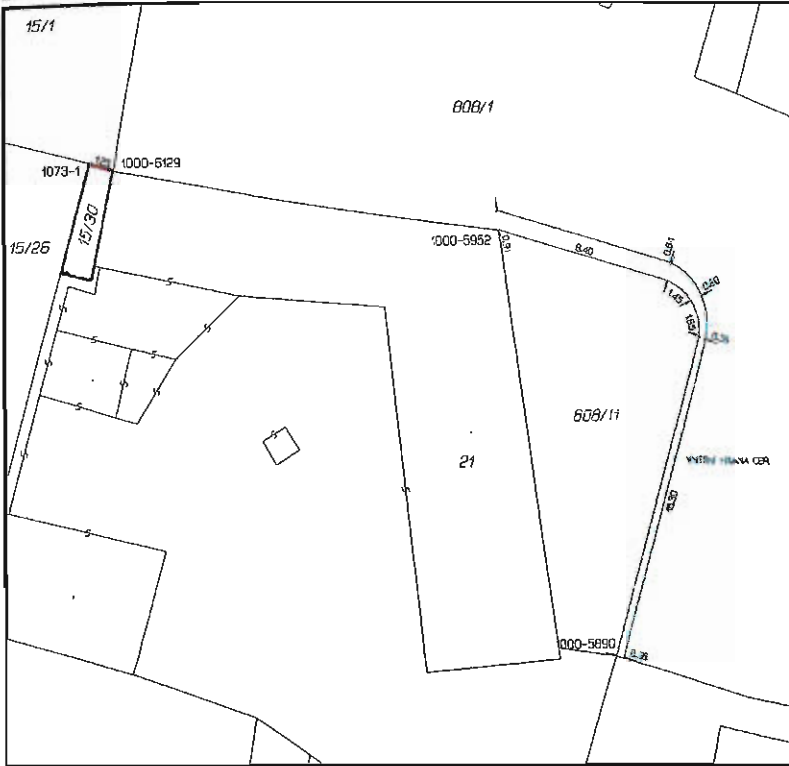
STATUTÁRNÍ MĚSTO
O L O M O U Č

Ing. Michaela Kličková (15)
vedoucí oddělení majetkových řízení
odbor majetkoprávní Magistrátu města Olomouce

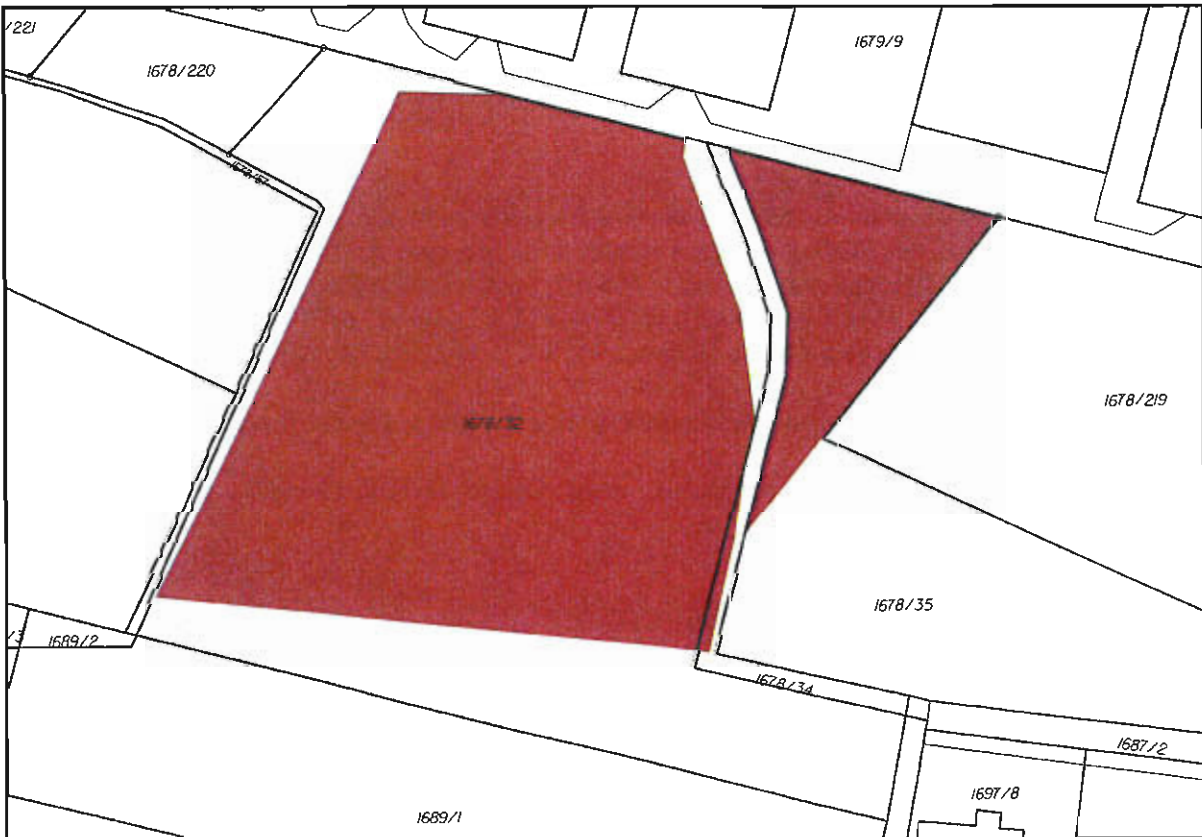
Sejmuto z úřední desky dne: 19.5. 2020

STATUTÁRNÍ MĚSTO
O L O M O U Č
(15)

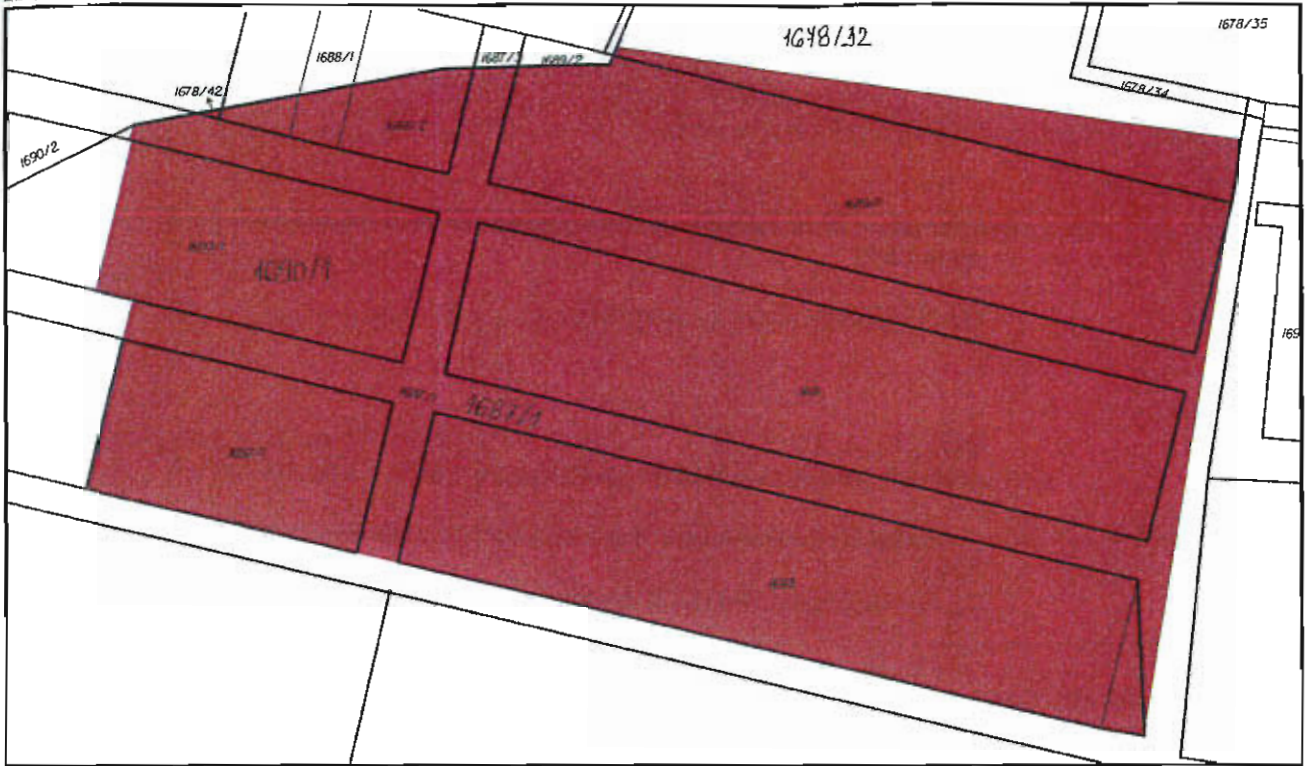
K bodu č. 1



K bodu č. 3



K bodu č. 4



Potvrzení o vyvěšení z elektronického systému spisové služby

Organizace: Statutární město Olomouc
Horní náměstí č.p.583, Olomouc, 779 11

potvrzujeme vyvěšení dokumentu na své úřední desce

Věc: **RMO 27. 4. 2020 - záměry prodat, propachtovat nemovité věci, popř. jejich části**

Naše č.j.: **SMOL/098112/2020/OMAJ/MR/Kas**

Přílohy: **RMO_27._4._2020_-
_zamery_prodat_propachtovat_nemovite_veci_popr._jejich_casti.pdf**

Původce/adresát: Statutární město Olomouc, odbor majetkoprávní - oddělení majetkových řízení
Hynaisova 34 / 10, 779 00 Olomouc , Česká republika

Úřední deska organizace

Kategorie úřední desky: **Záměry nakládání s nemovitým majetkem obce**
Oblast úřední desky: **Dokumenty k vyvěšení**

Vyvěšeno od: 30.04.2020
Vyvěšeno do: 19.05.2020

Úřední deska doručujícího orgánu

Vyvěšeno od:
Vyvěšeno do:

Zveřejněno způsobem umožňujícím dálkový přístup

Skutečně vyvěšeno od: 30.04.2020 08:23:57
Skutečně sejmuto: 19.05.2020 06:55:10

Datum potvrzení: 19.05.2020 06:58

Zpracovatel: Bc. Kateřina Kašpárková DiS.
OMAJ_MR_R12 - administrativní pracovník

INFORMACE

o záměru statutárního města Olomouce schváleném RMO dne 18. 7. 2018

pod č. usnesení 3:

1. S-SMOL/258695/2016/OMAJ/Cih
Směnit pozemek parc. č. 612/29 ostatní plocha v k. ú. Neředín, obec Olomouc ve vlastnictví ČR - Ministerstva obrany za pozemky parc. č. 509/6 ostatní plocha, parc. č. 1995/2 ostatní plocha a parc. č. 1995/15 ostatní plocha, vše v k. ú. Chválkovice, obec Olomouc ve vlastnictví statutárního města Olomouce.
2. S-SMOL/091746/2018/OMAJ/Sac
Prodat část pozemku parc. č. 90/32 (dle GP parc. č. 90/69) ostatní plocha o výměře 114 m² v k. ú. Olomouc-město, obec Olomouc.
3. SMOI/Maj/22/5508/2007/Le/Ha/Bel
Prodat pozemek parc. č. 1566 ostatní plocha o výměře 836 m² a část pozemku parc. č. 1568/1 orná půda (dle GP parc. č. 1568/4 orná půda) o výměře 21 792 m², oba v k. ú. Horka nad Moravou, obec Horka nad Moravou.
4. SMOI/Maj/22/2412/2010/Le/Sac
Prodat pozemky parc. č. 887/213, parc. č. 887/249, parc. č. 887/254 a parc. č. 887/255, vše ostatní plocha v k. ú. Slavonín, obec Olomouc.
5. SMOI/Maj/22/2412/2010/Le/Sac
Prodat pozemek parc. č. 887/250 ostatní plocha v k. ú. Slavonín, obec Olomouc.
6. SMOI/Maj/22/2412/2010/Le/Sac
Prodat pozemek parc. č. 887/251 ostatní plocha v k. ú. Slavonín, obec Olomouc.
7. SMOI/Maj/22/2412/2010/Le/Sac
Prodat pozemek parc. č. 887/252 ostatní plocha v k. ú. Slavonín, obec Olomouc.
8. SMOI/Maj/22/2412/2010/Le/Sac
Prodat pozemek parc. č. 887/253 ostatní plocha v k. ú. Slavonín, obec Olomouc.
9. SMOI/Maj/22/2412/2010/Le/Sac
Prodat pozemek parc. č. 887/256 ostatní plocha v k. ú. Slavonín, obec Olomouc.
10. SMOI/Maj/22/2412/2010/Le/Sac
Prodat pozemek parc. č. 887/257 ostatní plocha v k. ú. Slavonín, obec Olomouc.
11. S-SMOL/030710/2015/OMAJ/Mic
Prodat spoluvlastnický podíl o velikosti 2/3 pozemku parc. č. 62/1 zahrada v k. ú. Hodolany, obec Olomouc panu J. P.
12. S-SMOL/246984/2017/OMAJ/Jir
Prodat část pozemku parc. č. 239 ostatní plocha (dle GP parc. č. 239/2 ostatní plocha) o výměře 27 m² v k. ú. Lošov, obec Olomouc.
13. S-SMOL/029641/2018/OMAJ/Ind
Prodat část pozemku parc. č. 500/37 orná půda (dle GP parc. č. 500/48 orná půda) o výměře 174 m² a část pozemku parc. č. 611 ostatní plocha (dle GP parc. č. 611/2 ostatní plocha) o výměře 139 m², vše v k. ú. Bystrovany, obec Bystrovany.

14. S-SMOL/029641/2018/OMAJ/Ind
Změnit pachtovní smlouvu č. OMAJ-SMV/PACH/002358/2016/Kol ze dne 14. 9. 2016 uzavřenou se společností Hanácká zemědělská a.s. Změnou pachtovní smlouvy by mělo dojít k vyjmutí pozemku parc. č. 500/37 orná půda v k. ú. Bystrovany, obec Bystrovany z předmětu pachtu.
15. S-SMOL/154975/2017/OMAJ/Cih
Prodat část pozemku parc. č. 139/2 ostatní plocha (dle GP parc. č. 139/50 ostatní plocha) o výměře 33 m² v k. ú. Chválkovice, obec Olomouc.
16. S-SMOL/006376/2018/OMAJ/Sac
Prodat pozemek parc. č. 852 zahrada v k. ú. Holice u Olomouce, obec Olomouc.

Statutární město Olomouc si vyhrazuje právo změnit či doplnit záměry, popřípadě od nich odstoupit.


Vyjádření a nabídky k záměrům statutárního města Olomouce přijímá odbor majetkoprávní, Hynaisova 10, 779 11 Olomouc.

Zveřejněno na úřední desce dne: 20. 7. 2018

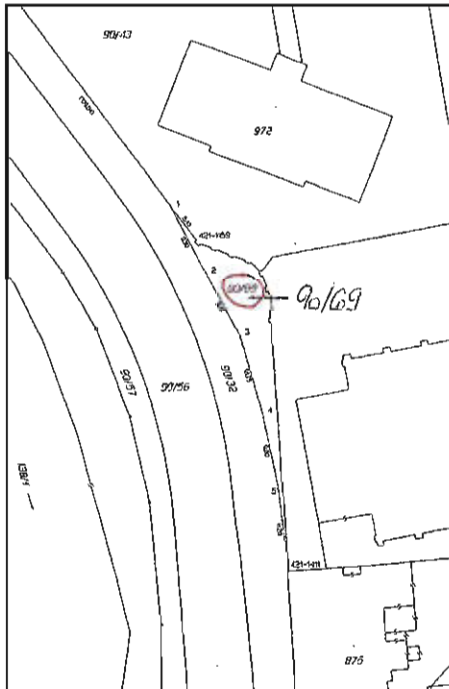
Termín pro sejmутí z úřední desky: 6. 8. 2018


**STATUTÁRNÍ MĚSTO
OLOMOUC**
(15)
Ing. Michaela Kličková
vedoucí oddělení majetkových řízení
odbor majetkoprávní Magistrátu města Olomouce

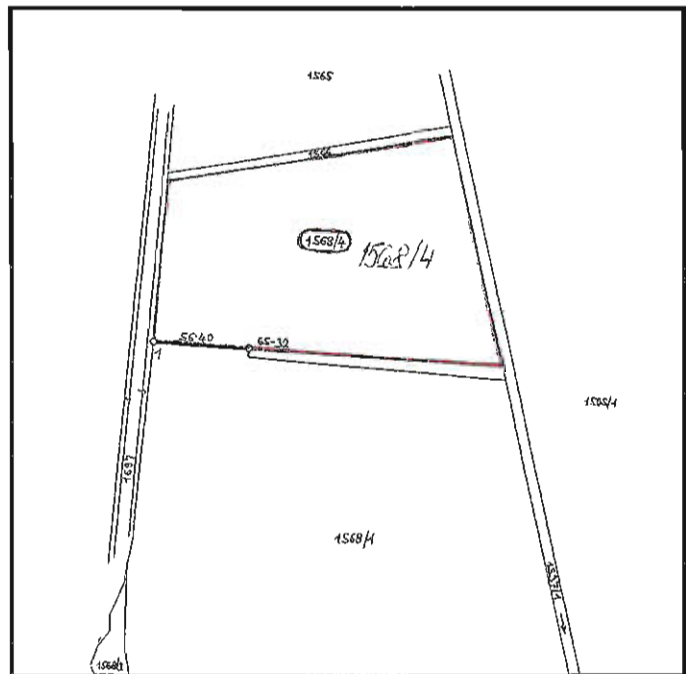
Sejmuto z úřední desky dne: 6. 8. 2018


**STATUTÁRNÍ MĚSTO
OLOMOUC**
(15)

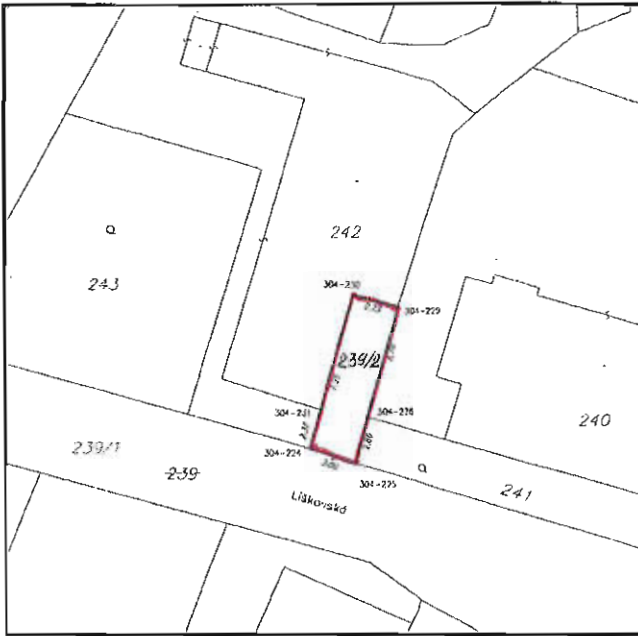
K bodu č. 2



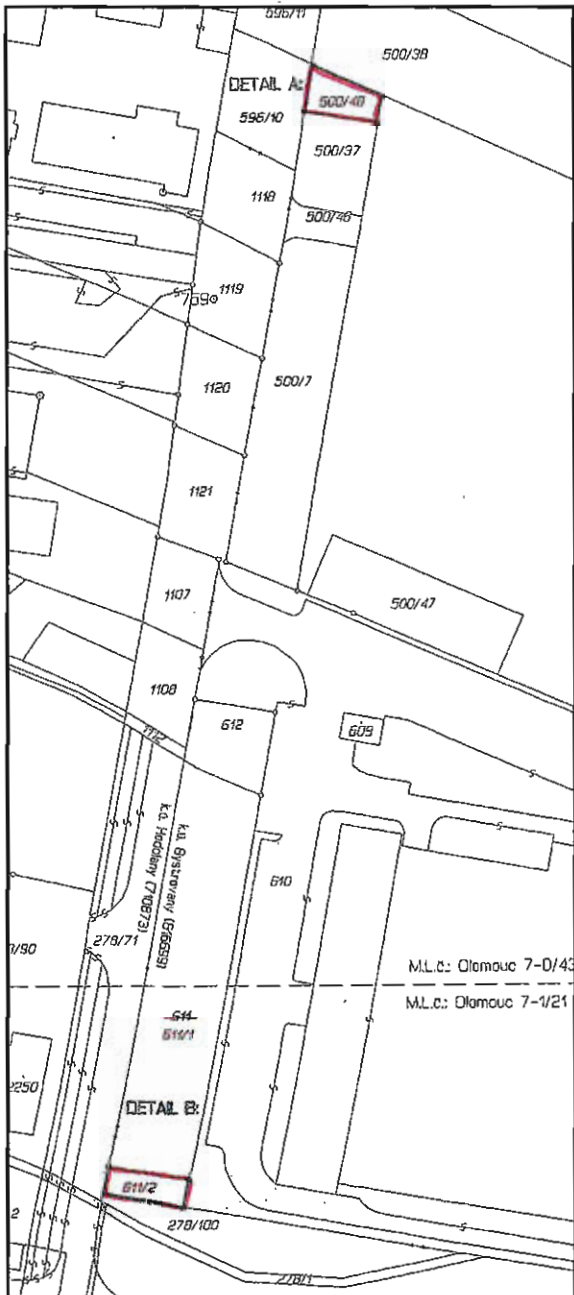
K bodu č. 3



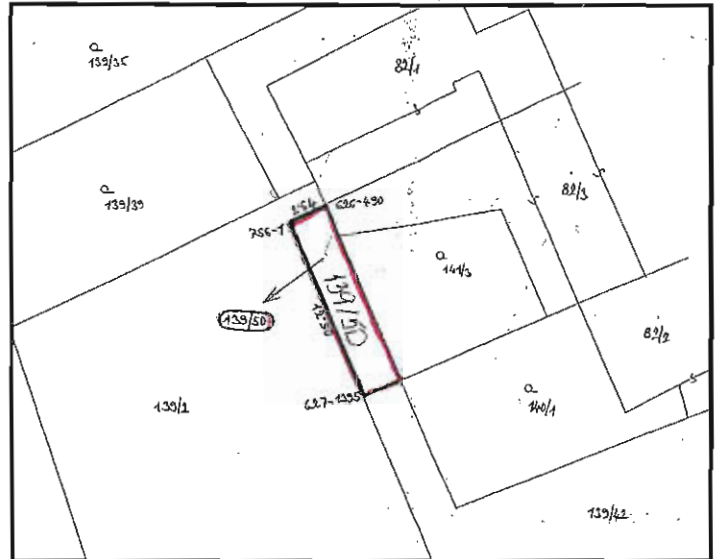
K bodu č. 12



K bodu č. 13



K bodu č. 15



Seznam dokumentů : 06.08.2018

Dr	ČJ	Věc	Subjekt	Vyvést	Sejmout	Sejmuto	Zpracovatel	Vyvést
Vlastní dokument	SMOU/175104/2018/OMAJ/MR/Vys	RMO ze dne 18. 7. 2018 - záměry prodat, směřnit nemovité věci, popř. jejich části a změnit smlouvu.	Statutární město Olomouc, IČ:00299308, Horní náměstí 583/1, 779 11 Olomouc	2018-07-20 00:00:00	2018-08-06 00:00:00	2018-08-06 06:47:02	OMAJ_MR_R12 (Bc. Kateřina Výskalová, DiS.)	OMAJ_MR_R12 (Bc. Kateřina Výskalová, DiS.)

Datum tisku: 06.08.2018 06:50

Vytiskl: OMAJ_MR_R12 - administrativní pracovník Bc. Kateřina Výskalová DiS.

Strana: 1

Celkem: 1

Celkový počet záznamů tisku: 1



STATUTÁRNÍ MĚSTO OLMOUC

ODBOR MAJETKOPRÁVNÍ

Oddělení majetkových řízení

Hynaisova 34/10, 779 11 Olomouc

Č.j.: SMOL/188000/2019/OMAJ/MR/Vys

Spisová značka: S-SMOL/002270/2019/OMAJ

INFORMACE

o záměru statutárního města Olomouce schváleném RMO dne 15. 7. 2019

pod č. usnesení 2:


1. S-SMOL/116225/2018/OMAJ/Ind
Prodat část pozemku parc. č. 861/1 ostatní plocha (dle GP parc. č. 861/5 ostatní plocha) o výměře 8 m² v k. ú. Hodolany, obec Olomouc.
2. S-SMOL/037275/2019/OMAJ/Ind
Darovat pozemek parc. č. 291/37 ostatní plocha v k. ú. Nedvězí u Olomouce, obec Olomouc.
3. **SMOL/Maj/22/6704/2009/Vys**
Směnit část pozemku parc. č. 388/26 ostatní plocha (dle GP parc. č. 388/137 ostatní plocha) o výměře 1 030 m² v k. ú. Hodolany, obec Olomouc ve vlastnictví společnosti FROL a.s. za pozemky parc. č. st. 1007/14 a parc. č. st. 1007/15, vše zastavěná plocha a nádvoří v k. ú. Hodolany, obec Olomouc, na kterých se nachází stavba jiného vlastníka - budova bez čp/če, výroba, která není součástí pozemků a nebude proto předmětem převodu, pozemky parc. č. 388/73, parc. č. 1005/11, parc. č. 1005/13, parc. č. 1005/14, parc. č. 1005/15, parc. č. 1007/2, parc. č. 1007/3, vše ostatní plocha, parc. č. 1010/2, parc. č. 1010/6, vše orná půda, a část pozemku parc. č. 1005/4 ostatní plocha (dle GP parc. č. 1005/21 ostatní plocha) o výměře 103 m², vše v k. ú. Hodolany, obec Olomouc ve vlastnictví statutárního města Olomouce.
4. S-SMOL/096536/2017/OMAJ/Mic
Směnit část pozemku parc. č. 95/16 ostatní plocha (dle GP parc. č. 95/45 ostatní plocha) o výměře 538 m² v k. ú. Olomouc-město, obec Olomouc, ve vlastnictví spolku Mladí konzervativci, z. s. za části pozemků parc. č. 95/12 ostatní plocha (dle GP díl „e“ ostatní plocha) o výměře 227 m², parc. č. 95/26 ostatní plocha (dle GP díl „d“ ostatní plocha) o výměře 336 m² a parc. č. 95/26 ostatní plocha (dle GP parc. č. 95/44 ostatní plocha) o výměře 109 m², pozemek parc. č. st. 1696 zastavěná plocha a nádvoří, na kterém se nachází budova č. p. 1126, obč. vyb. a pozemek parc. č. st. 1699 zastavěná plocha a nádvoří, na kterém se nachází budova bez čp/če, tech. vyb. vše v k. ú. Olomouc-město, obec Olomouc, ve vlastnictví statutárního města Olomouce, kdy tyto stavby jsou jiného vlastníka, nejsou součástí předmětných pozemků a nebudou proto předmětem převodu.
5. S-SMOL/098332/2017/OMAJ/Rih/Stu
Směnit část pozemku parc. č. 475/43 ostatní plocha (dle GP parc. č. 475/101 orná půda, díl „a“) o výměře 246 m² a část pozemku parc. č. 475/44 orná půda (dle GP parc. č. 475/101 orná půda, díl „b“) o výměře 352 m², vše v k. ú. Řepčín, obec Olomouc, ve vlastnictví společnosti Stáj Hošková s.r.o., za pozemek parc. č. 475/39 ostatní plocha, pozemek parc. č. 475/62 orná půda a část pozemku parc. č. 475/54 orná půda (dle GP parc. č. 475/103 orná půda) o výměře 65 m², vše v k. ú. Řepčín, obec Olomouc ve vlastnictví statutárního města Olomouce.
6. S-SMOL/121967/2016/OMAJ/Mic, S-SMOL/246765/2016/OMAJ/Mic
Prodat části pozemků parc. č. 647/3 ostatní plocha (dle GP parc. č. 651/8 díl „b“ ostatní plocha) o výměře 49 m² a parc. č. 651/3 ostatní plocha (dle GP parc. č. 651/8 díl „a“ ostatní plocha) o výměře 83 m², oba v k. ú. Nová Ulice, obec Olomouc.

7. S-SMOL/121967/2016/OMAJ/Mic, S-SMOL/246765/2016/OMAJ/Mic
Prodat části pozemků parc. č. 637/4 ostatní plocha (dle GP parc. č. 637/7 ostatní plocha) o výměře 127 m² a parc. č. 647/3 ostatní plocha (dle GP parc. č. 647/8 ostatní plocha) o výměře 2 m², oba v k. ú. Nová Ulice, obec Olomouc.
8. S-SMOL/056565/2019/OMAJ/BeI
Prodat pozemek parc. č. 1114 zastavěná plocha a nádvoří v k. ú. Holice u Olomouce, obec Olomouc.
9. S-SMOL/067998/2017/OMAJ/Jir
Prodat pozemek parc. č. st. 1575/4 zastavěná plocha a nádvoří v k. ú. Neředín, obec Olomouc, na kterém se nachází stavba jiného vlastníka – budova bez čp/če, jiná st., která není součástí pozemku a nebude proto předmětem převodu.
10. S-SMOL/152987/2017/OMAJ/Jir
Pronajmout část pozemku parc. č. 315/9 ostatní plocha o výměře 725 m² v k. ú. Neředín, obec Olomouc.
11. S-SMOL/251017/2018/OMAJ/Tom
Propachtovat části pozemků parc. č. 338/1 ovocný sad o výměře 1 048 m² a parc. č. 846 trvalý travní porost o výměře 8 m², vše v k. ú. Slavonín, obec Olomouc.
12. S-SMOL/225097/2018/OMAJ/Tom
Propachtovat část pozemku parc. č. 593 orná půda o výměře 165 m² v k. ú. Horka nad Moravou, obec Horka nad Moravou.
13. S-SMOL/012095/2019/OMAJ/Ind
Pronajmout část pozemku parc. č. 79/108 ostatní plocha o výměře 5 m² v k. ú. Neředín, obec Olomouc.
14. S-SMOL/306847/2019/OMAJ/Ind
Pronajmout část pozemku parc. č. 93/100 ostatní plocha o výměře 15 m² v k. ú. Olomouc-město, obec Olomouc.
15. S-SMOL/306847/2019/OMAJ/Ind
Pronajmout část pozemku parc. č. 93/100 ostatní plocha o výměře 15 m² v k. ú. Olomouc-město, obec Olomouc.
16. SNO/NP/2283/2018/2019
Pronajmout část pozemku parc. č. st. 15, zastavěná plocha a nádvoří, o výměře 124 m², a pozemek parc. č. 9, zahrada, o výměře 371 m², vše v k. ú. Olomouc-město, obec Olomouc.

Statutární město Olomouc si vyhrazuje právo změnit či doplnit záměry, popřípadě od nich odstoupit.

Vyjádření a nabídky k záměrům statutárního města Olomouce přijímá odbor majetkoprávní, Hynaisova 10, 779 11 Olomouc.

Zveřejněno na úřední desce dne: 19. 7. 2019
Termín pro sejmутí z úřední desky: 6. 8. 2019

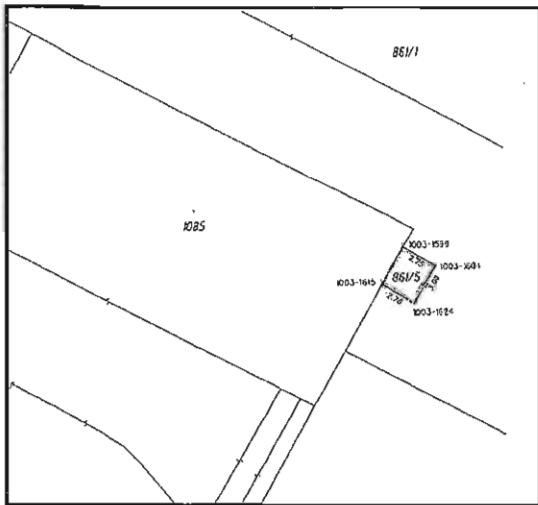

Ing. Michaela Kličková
vedoucí oddělení majetkových řízení
odbor majetkoprávní Magistrátu města Olomouce

STATUTÁRNÍ MĚSTO
OLOMOUC
(15)

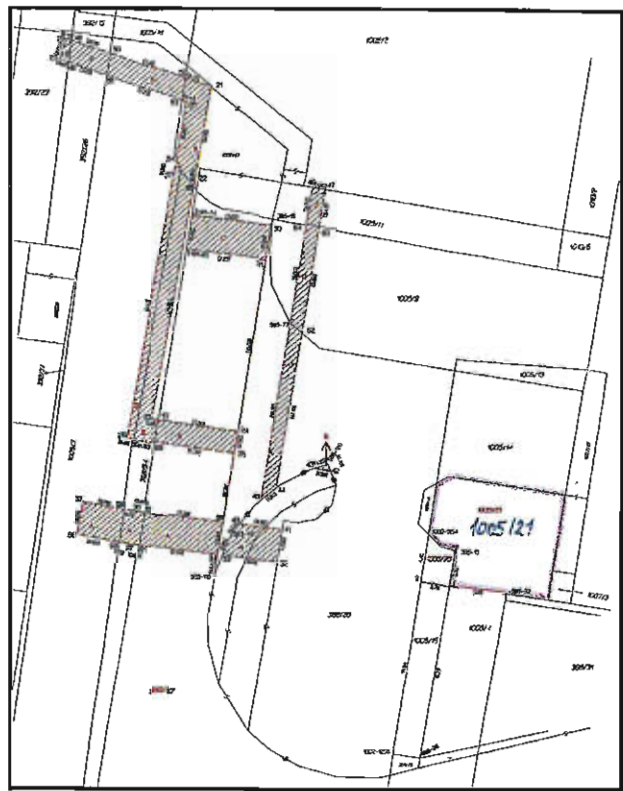
Sejmuto z úřední desky dne: 6. 8. 2019


STATUTÁRNÍ MĚSTO
OLOMOUC
(15)

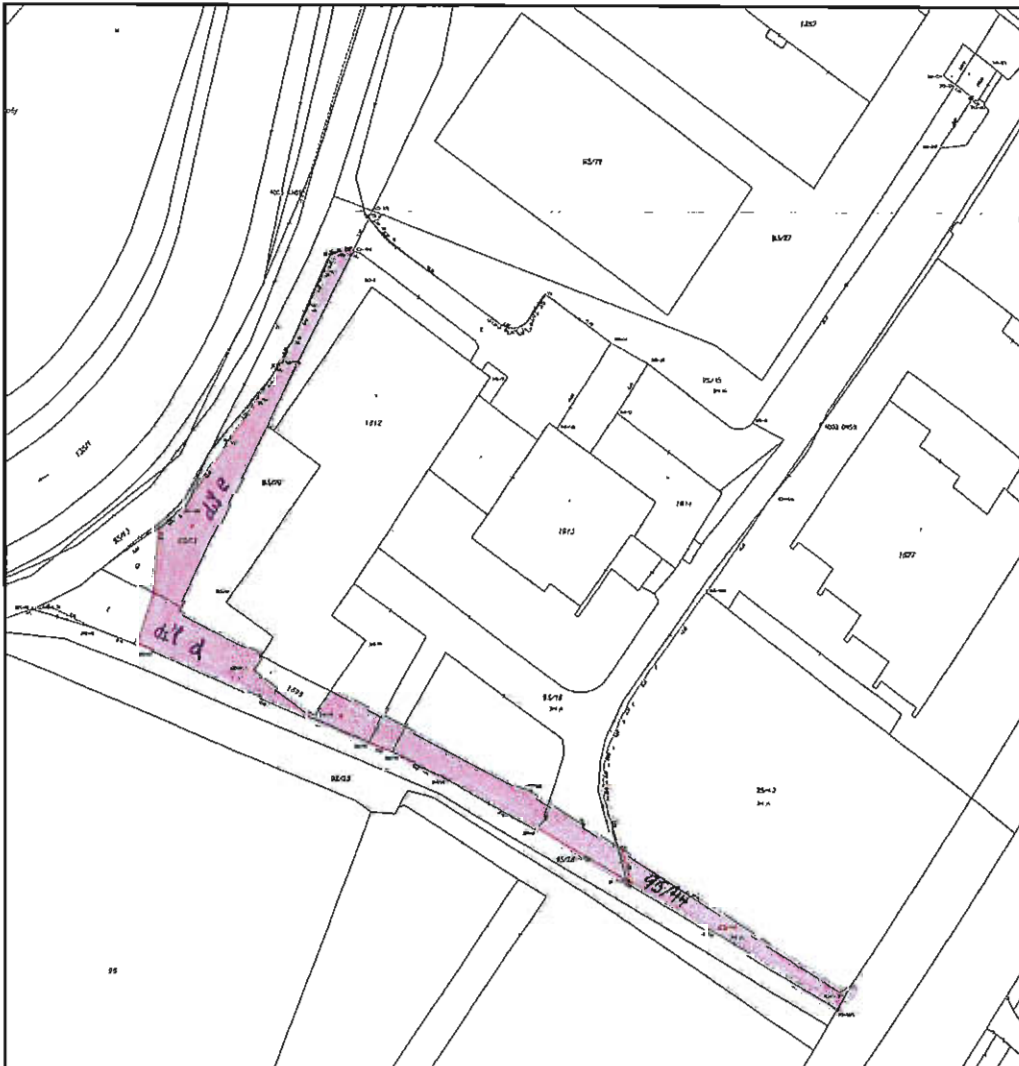
K bodu č. 1



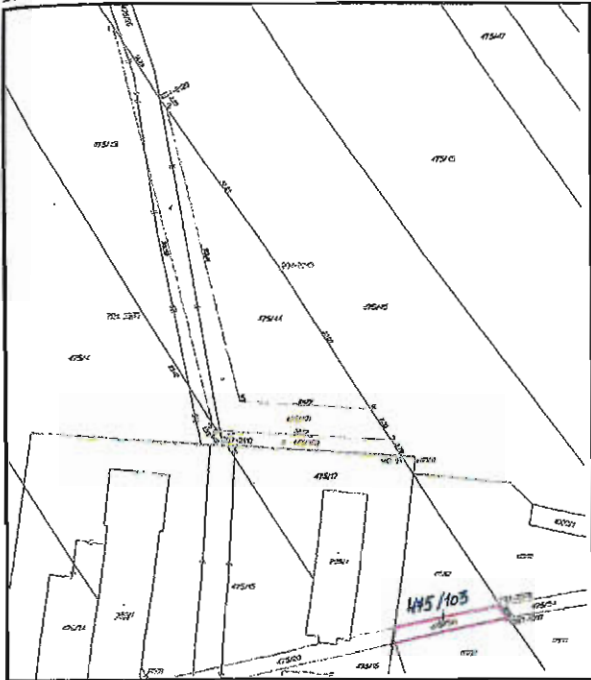
K bodu č. 3



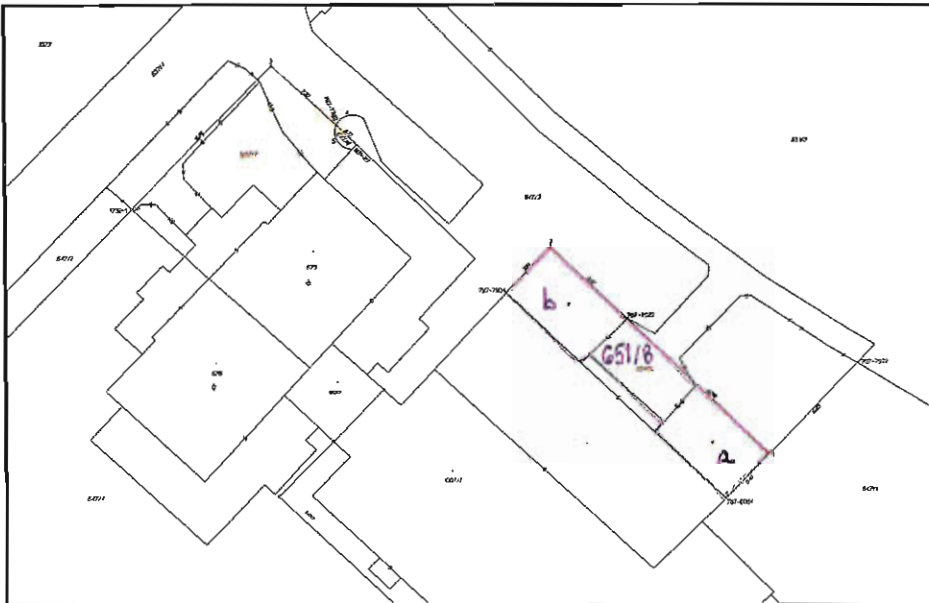
K bodu č. 4



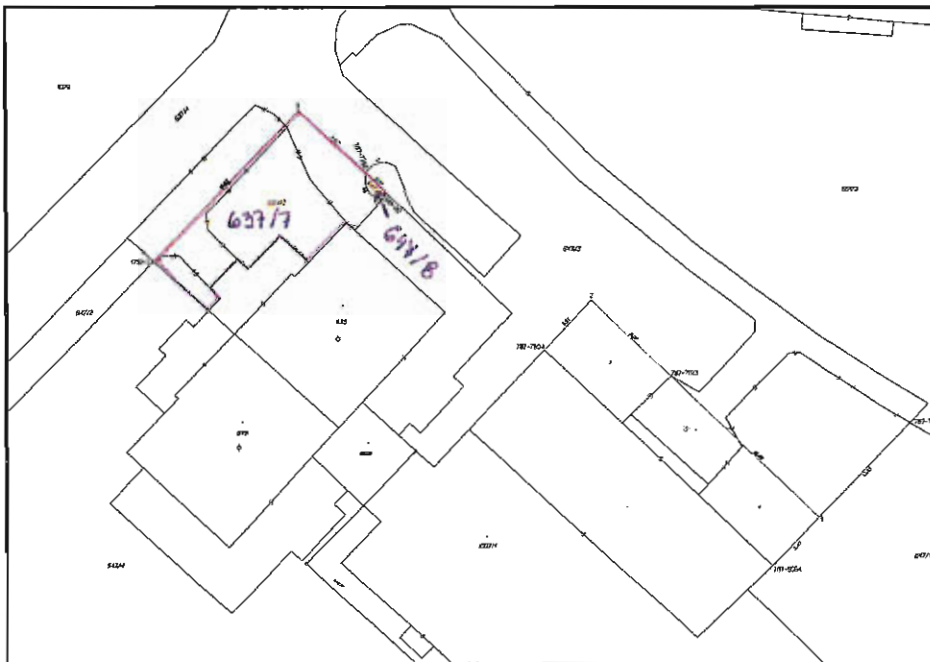
K bodu č. 5



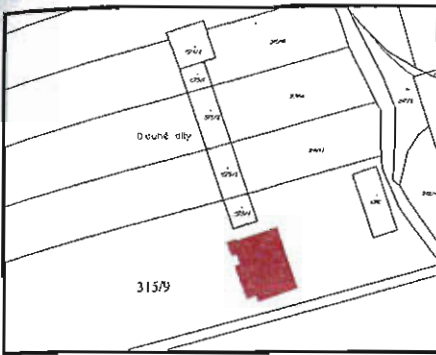
K bodu č. 6



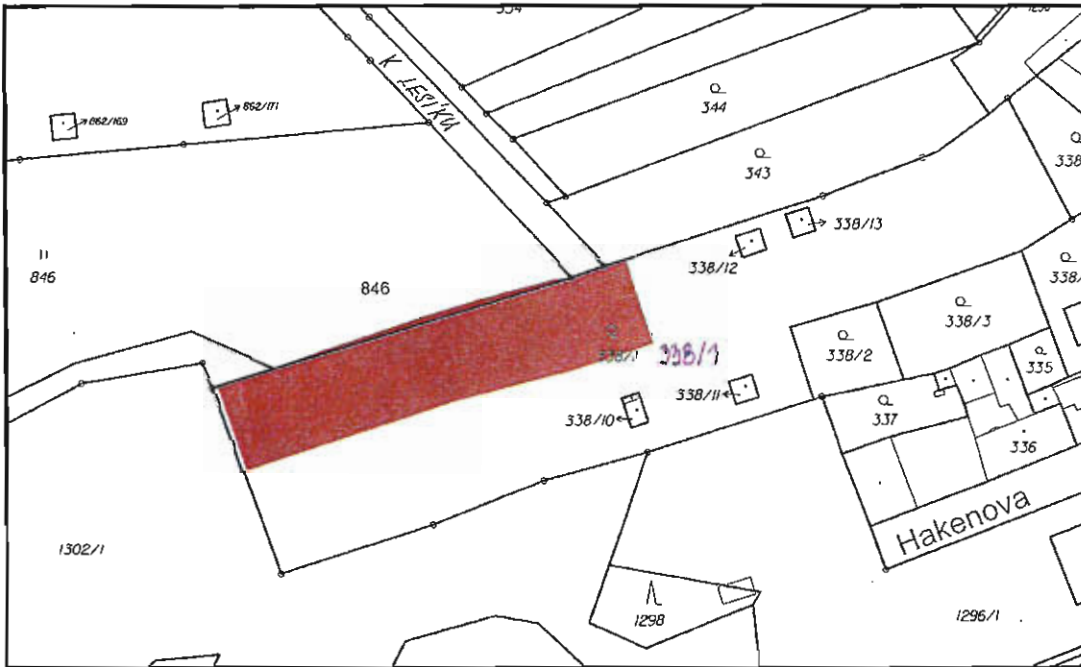
K bodu č. 7



K bodu č. 10



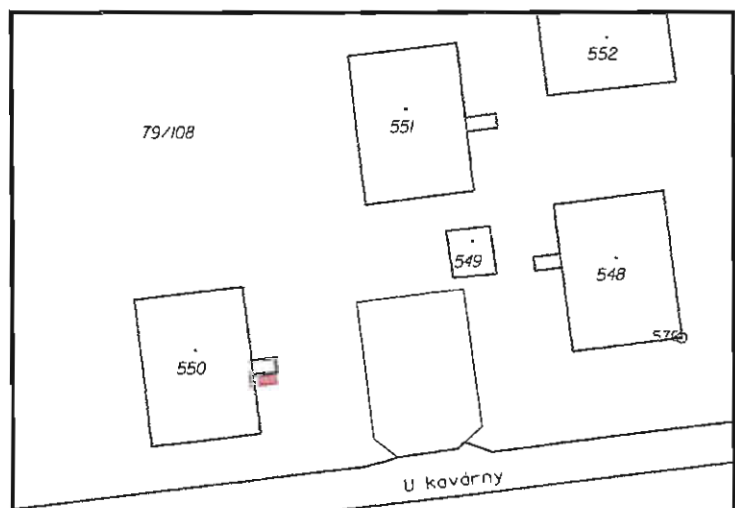
K bodu č. 11



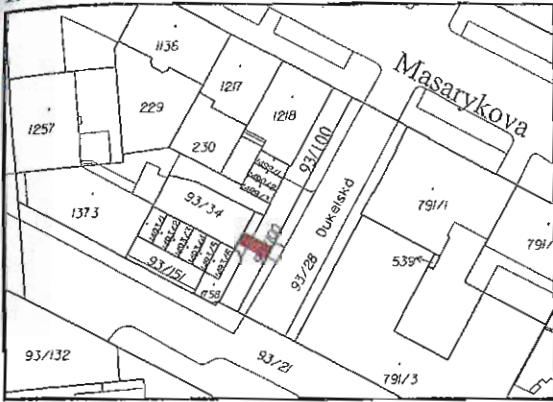
K bodu č. 12



K bodu č. 13



K bodu č. 14



K bodu č. 15



K bodu č. 16



Potvrzení o vyvěšení z elektronického systému spisové služby

Organizace: Statutární město Olomouc
Horní náměstí, Olomouc, 779 11

potvrzujeme vyvěšení dokumentu na své úřední desce

Věc: **RMO 15. 7. 2019 - záměry prodat, směnit, darovat, propachtovat, pronajmout nemovité věci, popř. její**

Naše č.j.: **SMOL/188000/2019/OMAJ/MR/Vys**

Přílohy: RMO_15._7._2019_-
_zamery_prodat_smenit_darovat_propachtovat_pronajmout_nemovite_veci_popr._jejich_casti.p

Původce/adresát: Statutární město Olomouc, odbor majetkoprávní - oddělení majetkových řízení
Hynaisova 34 / 10, 779 00 Olomouc , Česká republika

Úřední deska organizace

Kategorie úřední desky: Záměry nakládání s nemovitým majetkem obce

Oblast úřední desky: Dokumenty k vyvěšení

Vyvěšeno od: 19.07.2019

Vyvěšeno do: 06.08.2019

Úřední deska doručujícího orgánu

Vyvěšeno od:

Vyvěšeno do:

Zveřejněno způsobem umožňujícím dálkový přístup

Skutečně vyvěšeno od: 19.07.2019 07:30:43

Skutečně sejmuto: 06.08.2019 07:04:18

Datum potvrzení: 06.08.2019 07:04

Zpracovatel:

Bc. Kateřina Výskalová DiS.
OMAJ_MR_R12 - administrativní pracovník

INFORMACE

o záměru statutárního města Olomouce schváleném RMO dne 4. 9. 2018 pod č. usnesení 3:

1. S-SMOL/017911/2014/OMAJ/Vys
Prodat pozemky parc. č. st. 24, parc. č. st. 865/1, parc. č. st. 866/1, parc. č. st. 1698, parc. č. st. 1764/1, parc. č. st. 1764/2, vše zastavěná plocha a nádvoří, parc. č. 79/25, parc. č. 86/2, parc. č. 116/70 a parc. č. 116/134, vše ostatní plocha, vše v k. ú. Olomouc-město, obec Olomouc.
2. SMOL/Maj/22/2870/2013/Vys /
Směnit pozemky parc. č. 2000 ostatní plocha a parc. č. 438/47 ostatní plocha, vše v k. ú. Chválkovice, obec Olomouc ve vlastnictví statutárního města Olomouce za část pozemku parc. č. 478/1 ostatní plocha (dle GP parc. č. 478/16 ostatní plocha) o výměře 357 m² v k. ú. Chválkovice, obec Olomouc ve vlastnictví společnosti TSR Czech Republic s.r.o.
3. S-SMOL/013252/2015/OMAJ/Skl
Směnit část pozemku parc. č. 461/1 lesní pozemek (dle GP parc. č. 461/2 lesní pozemek) o výměře 100 m² v k. ú. Cholína, obec Cholína ve vlastnictví statutárního města Olomouce za pozemek parc. č. 697 ostatní plocha o výměře 3 335 m² v k. ú. Cholína, obec Cholína ve vlastnictví Obce Cholína.
4. S-SMOL/133533/2014/OMAJ/Cih
Prodat části pozemků parc. č. 907/7 ostatní plocha (dle GP parc. č. 907/25 ostatní plocha) o výměře 13 m², parc. č. 907/7 ostatní plocha (dle GP parc. č. 907/24 ostatní plocha) o výměře 186 m² a parc. č. 800/43 ostatní plocha (dle GP parc. č. 800/48 ostatní plocha) o výměře 29 m², vše v k. ú. Nová Ulice, obec Olomouc.
5. S-SMOL/151724/2017/OMAJ/Opl/Stu
Prodat část pozemku parc. č. 632/3 lesní pozemek (dle GP parc. č. 632/41 lesní pozemek) o výměře 63 m² v k. ú. Svatý Kopeček, obec Olomouc.
6. S-SMOL/151724/2017/OMAJ/Opl/Stu
Prodat část pozemku parc. č. 632/3 lesní pozemek (dle GP parc. č. 632/40 lesní pozemek) o výměře 229 m² v k. ú. Svatý Kopeček, obec Olomouc.
7. S-SMOL/151724/2017/OMAJ/Opl/Stu
Prodat část pozemku parc. č. 632/3 lesní pozemek (dle GP parc. č. 632/39 lesní pozemek) o výměře 189 m² v k. ú. Svatý Kopeček, obec Olomouc.
8. S-SMOL/151724/2017/OMAJ/Opl/Stu
Prodat část pozemku parc. č. 632/3 lesní pozemek (dle GP parc. č. 632/38 lesní pozemek) o výměře 151 m² v k. ú. Svatý Kopeček, obec Olomouc.
9. S-SMOL/117570/2017/OMAJ/Sac
Prodat část pozemku parc. č. 803/3 orná půda (dle GP parc. č. 803/14) o výměře 346 m² v k. ú. Slavonín, obec Olomouc.
10. S-SMOL/117570/2017/OMAJ/Sac
Prodat část pozemku parc. č. 803/3 orná půda (dle GP parc. č. 803/13) o výměře 344 m² v k. ú. Slavonín, obec Olomouc.
11. S-SMOL/117570/2017/OMAJ/Sac
Prodat část pozemku parc. č. 803/3 orná půda (dle GP parc. č. 803/12) o výměře 561 m² v k. ú. Slavonín, obec Olomouc.
12. S-SMOL/117570/2017/OMAJ/Sac
Prodat část pozemku parc. č. 803/3 orná půda (dle GP parc. č. 803/15) o výměře 66 m² v k. ú. Slavonín, obec Olomouc.

13. S-SMOL/117570/2017/OMAJ/Sac
Propachtovat část pozemku parc. č. 803/3 orná půda (dle GP parc. č. 803/3) o výměře 63 m² v k. ú. Slavonín, obec Olomouc.
14. S-SMOL/117570/2017/OMAJ/Sac
Pronajmout část pozemku parc. č. 803/3 orná půda (dle GP parc. č. 803/3) o výměře 4 m² v k. ú. Slavonín, obec Olomouc.
15. S-SMOL/092626/2018/OMAJ/Ind
Propachtovat část pozemku parc. č. 779/18 ostatní plocha o výměře 25 m² v k. ú. Holice u Olomouce, obec Olomouc.

Statutární město Olomouc si vyhrazuje právo změnit či doplnit záměry, popřípadě od nich odstoupit.

Výjádření a nabídky k záměrům statutárního města Olomouce přijímá odbor majetkoprávní, Hynaisova 10, 779 11 Olomouc.

Zveřejněno na úřední desce dne: 13. 9. 2018


Termín pro sejmутí z úřední desky: 1. 10. 2018

STATUTÁRNÍ MĚSTO
OLOMOUC

(44)

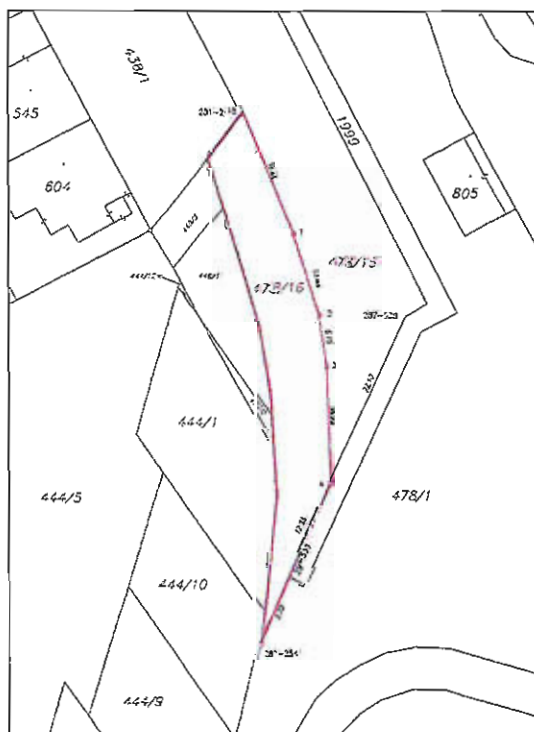

Ing. Michaela Kličková
vedoucí oddělení majetkových řízení
odbor majetkoprávní Magistrátu města Olomouce

01.10.2018

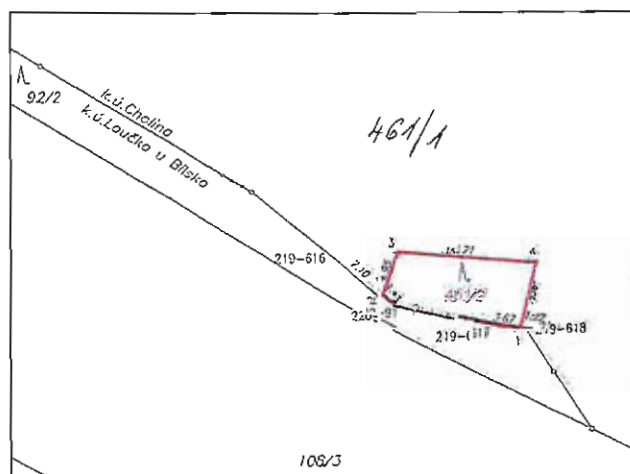

STATUTÁRNÍ MĚSTO
OLOMOUC
(44)

Sejmuto z úřední desky dne:

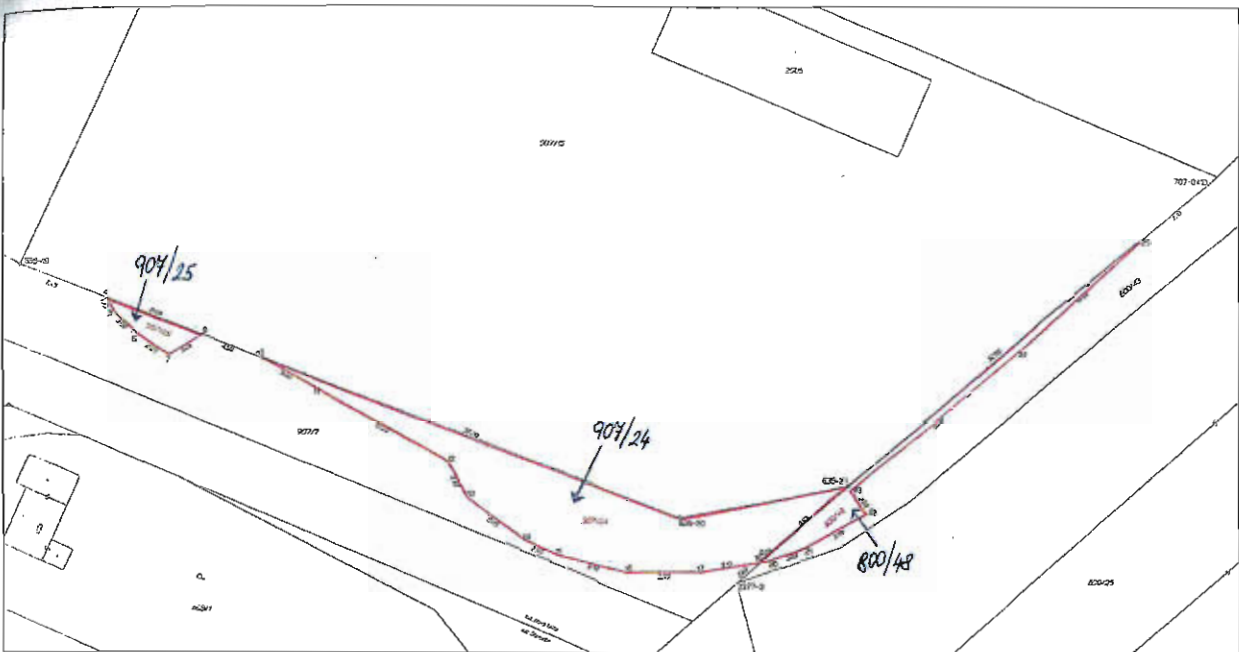
k bodu č. 2



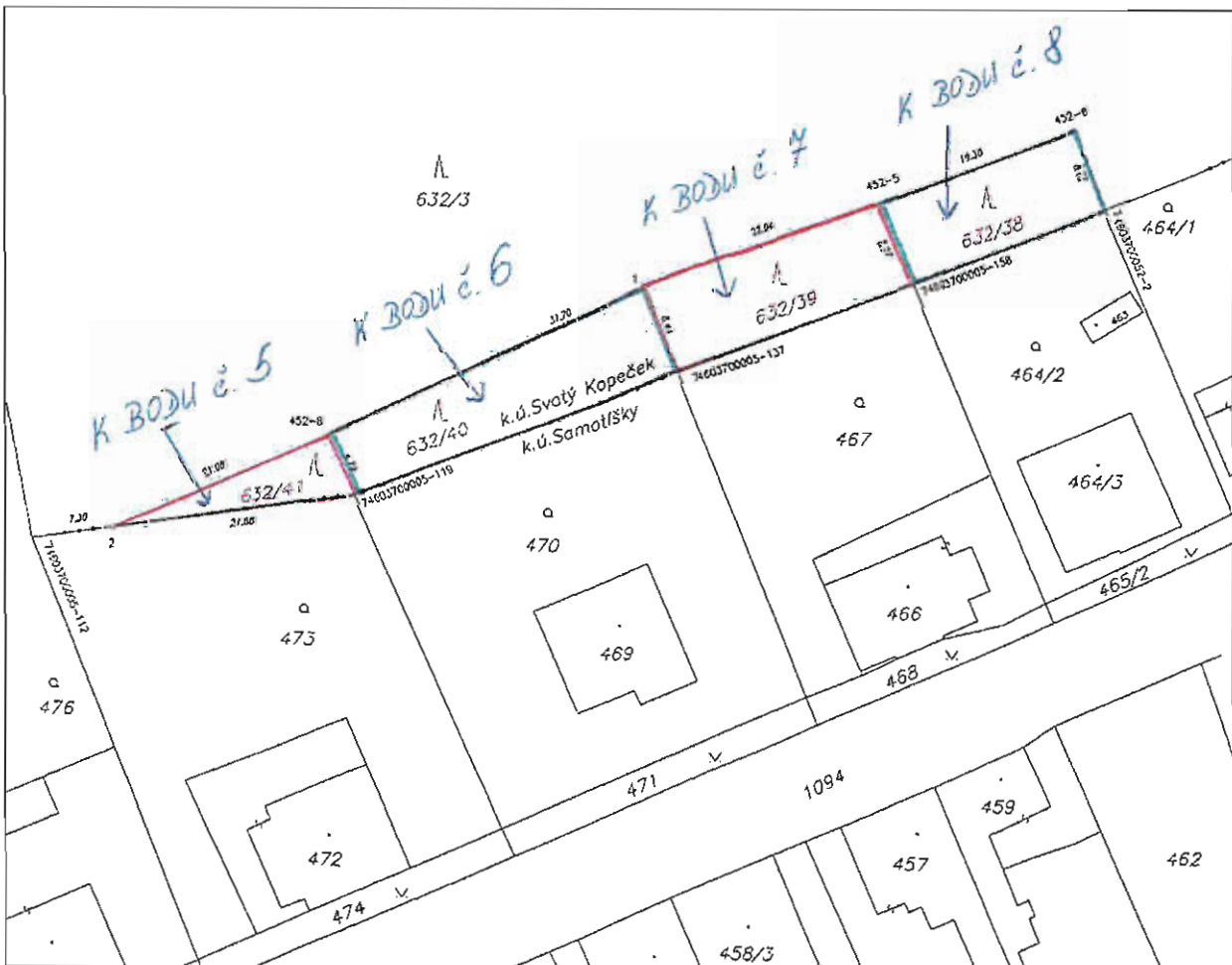
k bodu č. 3



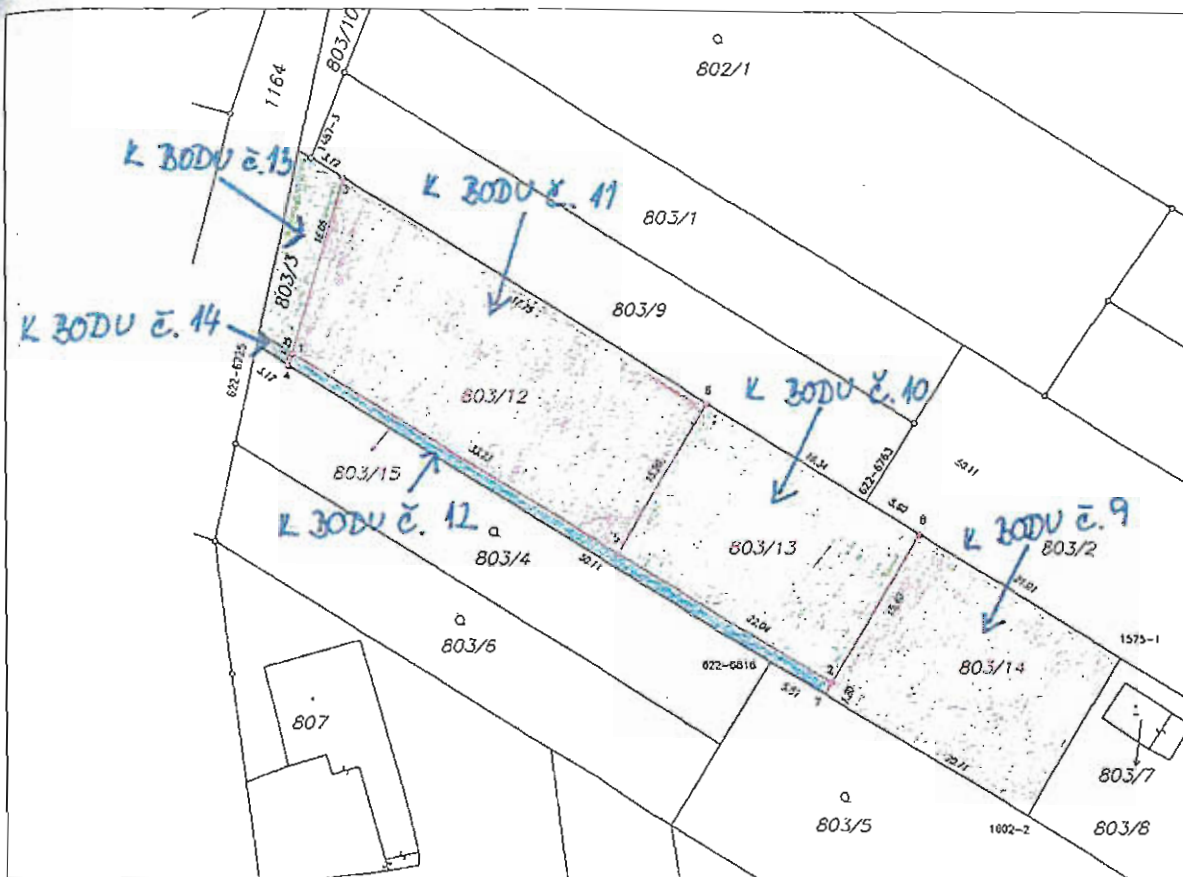
k bodu č. 4



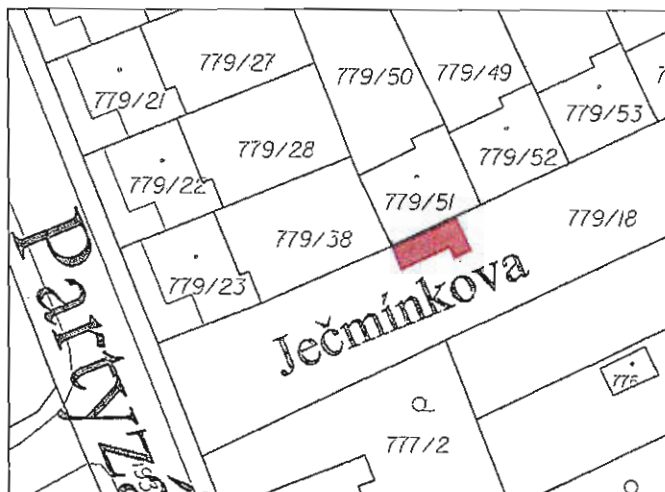
k bodům č. 5 - 8



k bodům č. 9 - 14



k bodu č. 15



Potvrzení o vyvěšení z elektronického systému spisové služby

Organizace: Statutární město Olomouc
Horní náměstí, Olomouc, 779 11

potvrzujeme vyvěšení dokumentu na své úřední desce

Věc: RMO ze dne 4. 9. 2018 - záměry prodat, směnit, propachtovat, atd.
nemovité věci, popř. jejich části

Naše č.j.: SMOL/218853/2018/OMAJ/MR/Tom

Přílohy: RMO_ze_dne_4_9_2018_-
_zameřý_prodat_smenit_propachtovat_pronajmout_nemovite_veci_popř_jejich_casti.pdf

Původce/adresát: Statutární město Olomouc
Hynaisova 10, 779 11 Olomouc

Úřední deska organizace

Kategorie úřední desky: Záměry nakládání s nemovitým majetkem obce

Oblast úřední desky: Dokumenty k vyvěšení

Vyvěšeno od: 13.09.2018

Vyvěšeno do: 01.10.2018

Úřední deska doručujícího orgánu

Vyvěšeno od:

Vyvěšeno do:

Zveřejněno způsobem umožňujícím dálkový přístup

Skutečně vyvěšeno od: 13.09.2018 11:38:57

Skutečně sejmuto: 01.10.2018 07:16:06

Datum potvrzení: 01.10.2018 07:16

Zpracovatel:

Hana Tomanová

OMAJ_MR_R11 - administrativní pracovník

Č.j.: SMOL/279327/2019/OMAJ/MR/Cih
 Spisová značka: S-SMOL/002270/2019/OMAJ



STATUTÁRNÍ MĚSTO OLOMOUC
 ODBOR MAJETKOPRÁVNÍ
 Oddělení majetkových řízení
 Hynaisova 34/10, 779 11 Olomouc

I N F O R M A C E

o záměru statutárního města Olomouce schváleném RMO dne 21. 10. 2019
pod č. usnesení 2:

1. **S-SMOL/288295/2017/OMAJ/Cih**
 Směnit části pozemků parc. č. 395/4 ostatní plocha (dle GP parc. č. 395/86 ostatní plocha) o výměře 228 m², parc. č. 1092/1 ostatní plocha (dle GP parc. č. 1092/3 ostatní plocha) o výměře 104 m² a parc. č. 395/44 ostatní plocha (dle GP parc. č. 395/87 ostatní plocha) o výměře 95 m², vše v k. ú. Hodolany, obec Olomouc ve vlastnictví společnosti BARTON TRADING s.r.o. za pozemky parc. č. 828/1 ostatní plocha o výměře 79 m², parc. č. 828/4 ostatní plocha o výměře 17 m², parc. č. 393/4 ostatní plocha o výměře 5 m² a části pozemků parc. č. 393/2 ostatní plocha (dle GP parc. č. 393/2 ostatní plocha) o výměře 123 m² a parc. č. 997 ostatní plocha (dle GP parc. č. 997/2 ostatní plocha) o výměře 90 m², vše v k. ú. Hodolany, obec Olomouc ve vlastnictví statutárního města Olomouce.
2. S-SMOL/293799/2018/OMAJ/Ind
 Pronajmout část pozemku parc. č. 1929/1 ostatní plocha o výměře 28 m² v k. ú. Holice u Olomouce, obec Olomouc.
3. SMOI/Maj/22/5518/2010/Le/Kas
 Pronajmout prostor o celkové výměře 29,65 m² v 1. NP budovy č. p. 19, obč. vyb, ul. Nedbalova č. o. 8, která je součástí pozemku parc. č. 166 zastavěná plocha a nádvoří v k. ú. Topolany, obec Olomouc.


Statutární město Olomouc si vyhrazuje právo změnit či doplnit záměry, popřípadě od nich odstoupit.


Vyjádření a nabídky k záměru statutárního města Olomouce přijímá odbor majetkoprávní, Hynaisova 10, 779 11 Olomouc.

Zveřejněno na úřední desce dne: 25. 10. 2019

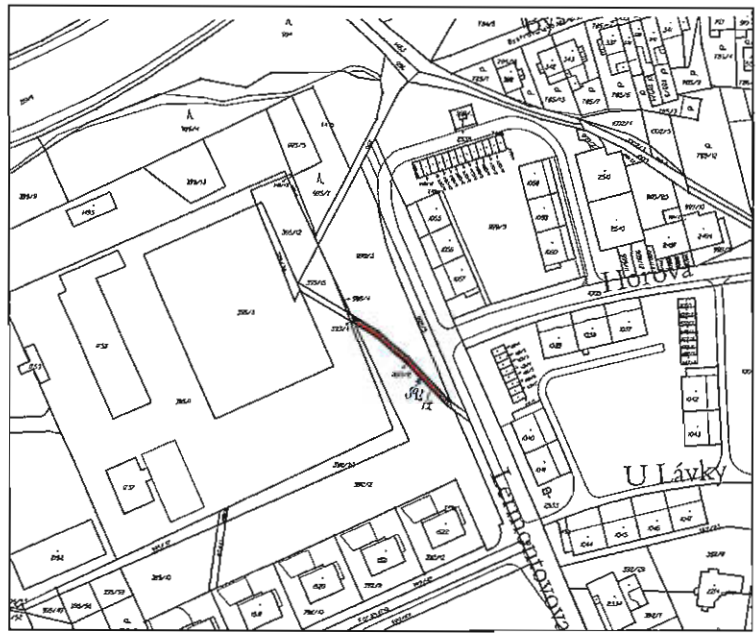
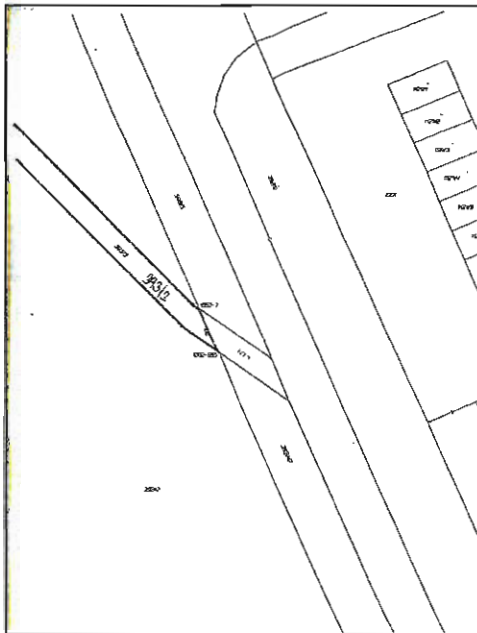
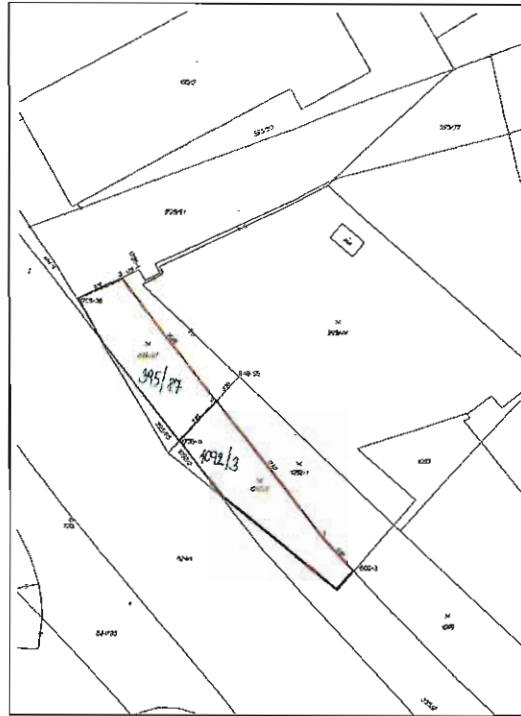
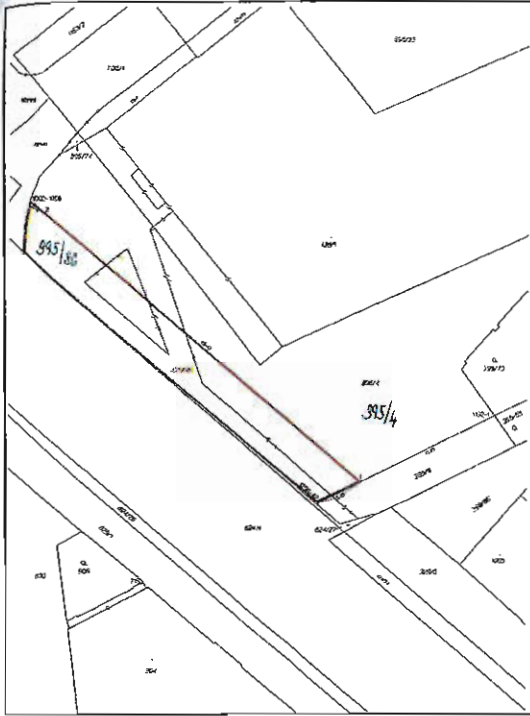
Termín pro sejmутí z úřední desky: 12. 11. 2019

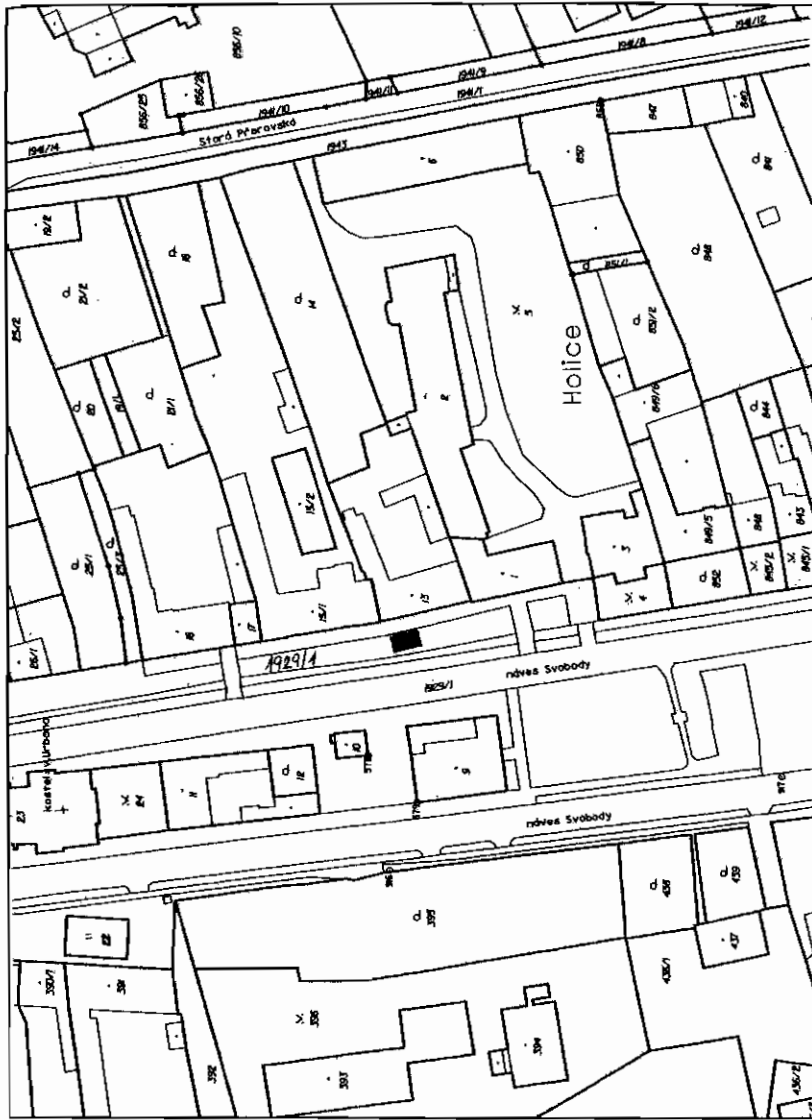
STATUTÁRNÍ MĚSTO
 O L O M O U C
 (33)


 Ing. Michaela Kličková
 vedoucí oddělení majetkových řízení
 odbor majetkoprávní Magistrátu města Olomouce


 STATUTÁRNÍ MĚSTO
 O L O M O U C
 (33)

Sejmuto z úřední desky dne: 12 .11. 2019





Potvrzení o vyvěšení z elektronického systému spisové služby

Organizace: Statutární město Olomouc
Horní náměstí č.p.583, Olomouc, 779 11

potvrzujeme vyvěšení dokumentu na své úřední desce

Věc: **RMO 21. 10. 2019 - záměry směnit, pronajmout nemovité věci, popř. jejich části**

Naše č.j.: **SMOL/279327/2019/OMAJ/MR/Cih**

Přílohy: RMO_21._10._2019_-
_zamery_smenit_pronajmout_nemovite_veci_popr._jejich_casti.pdf

Původce/adresát: Statutární město Olomouc, odbor majetkoprávní - oddělení majetkových řízení
Hynaisova 34 / 10, 779 00 Olomouc , Česká republika

Úřední deska organizace

Kategorie úřední desky: Záměry nakládání s nemovitým majetkem obce
Oblast úřední desky: Dokumenty k vyvěšení

Vyvěšeno od: 25.10.2019
Vyvěšeno do: 12.11.2019

Úřední deska doručujícího orgánu

Vyvěšeno od:
Vyvěšeno do:

Zveřejněno způsobem umožňujícím dálkový přístup

Skutečně vyvěšeno od: 25.10.2019 11:19:14
Skutečně sejmuto: 12.11.2019 07:24:35

Datum potvrzení: 12.11.2019 07:26

Zpracovatel: Lenka Číhalová
OMAJ_MR_R1 - administrativní pracovník



STATUTÁRNÍ MĚSTO OLOMOUC

ODBOR MAJETKOPRÁVNÍ

Oddělení majetkových řízení

Hynaisova 34/10, 779 11 Olomouc

Č.j.: SMOL/041459/2020/OMAJ/MR/Kas

Spisová značka: S-SMOL/010359/2020/OMAJ

INFORMACE

o záměru statutárního města Olomouce schváleném RMO dne 10. 2. 2020 pod č. usnesení 2:

S-SMOL/206847/2017/OMAJ/Jir

Směnit pozemky parc. č. 387/3 ostatní plocha o výměře 187 m² v k. ú. Týneček, obec Olomouc a parc. č. 459/16 ostatní plocha o výměře 557 m² v k. ú. Povel, obec Olomouc ve vlastnictví ČR – Úřadu práce České republiky za části pozemků parc. č. 962/1 ostatní plocha (dle GP parc. č. 962/5 ostatní plocha) o výměře 39 m² a parc. č. 959/10 ostatní plocha (dle GP parc. č. 959/54 ostatní plocha) o výměře 599 m², vše v k. ú. Hodolany, obec Olomouc ve vlastnictví statutárního města Olomouce.

Statutární město Olomouc si vyhrazuje právo změnit či doplnit záměry, popřípadě od nich odstoupit.

Vyjádření a nabídky k záměru statutárního města Olomouce přijímá odbor majetkoprávní, Hynaisova 10, 779 11 Olomouc.

Zveřejněno na úřední desce dne: 12. 2. 2020

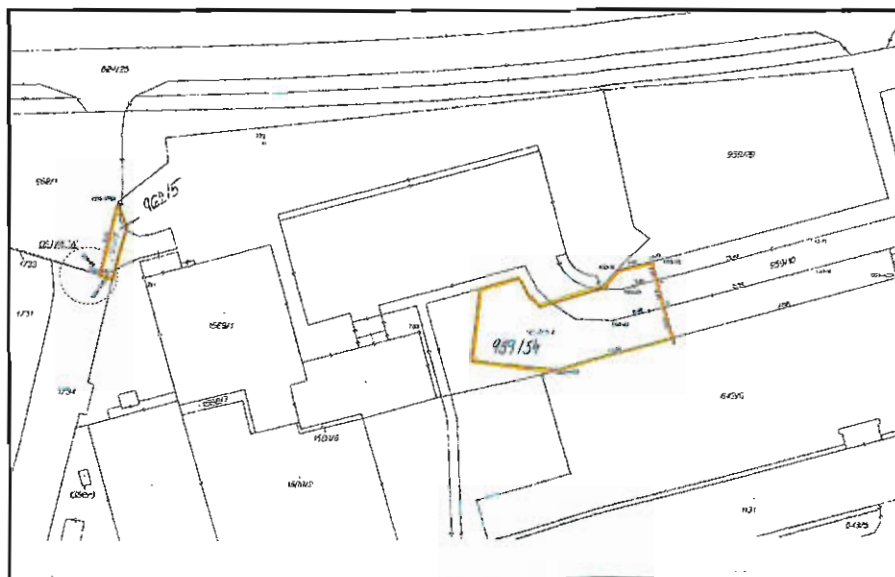
Termín pro sejmутí z úřední desky: 2. 3. 2020

 STATUTÁRNÍ MĚSTO
OLOMOUC

Ing. Michaela Kličková (15)
vedoucí oddělení majetkových řízení
odbor majetkoprávní Magistrátu města Olomouce

Sejmuto z úřední desky dne: 2. 3. 2020

STATUTÁRNÍ MĚSTO
OLOMOUC
(15)





Potvrzení o vyvěšení z elektronického systému spisové služby

Organizace: Statutární město Olomouc
Horní náměstí č.p.583, Olomouc, 779 11

potvrzujeme vyvěšení dokumentu na své úřední desce

Věc: **RMO 10. 2. 2020 - záměr směnít nemovité věci, popř. jejich části**

Naše č.j.: **SMOL/041459/2020/OMAJ/MR/Kas**

Přílohy: **RMO_10._2._2020_-_zamer_smenit_nemovite_veci_popr._jejich_casti.pdf**

Původce/adresát: Statutární město Olomouc, odbor majetkoprávní - oddělení majetkových řízení
Hynaisova 34 / 10, 779 00 Olomouc , Česká republika

Úřední deska organizace

Kategorie úřední desky: Záměry nakládání s nemovitým majetkem obce

Oblast úřední desky: Dokumenty k vyvěšení

Vyvěšeno od: 12.02.2020

Vyvěšeno do: 02.03.2020

Úřední deska doručujícího orgánu

Vyvěšeno od:

Vyvěšeno do:

Zveřejněno způsobem umožňujícím dálkový přístup

Skutečně vyvěšeno od: 12.02.2020 08:22:51

Skutečně sejmuto: 02.03.2020 08:03:58

Datum potvrzení: 02.03.2020 08:04

Zpracovatel:

Bc. Kateřina Kašpárková DiS.

OMAJ_MR_R12 - administrativní pracovník



STATUTÁRNÍ MĚSTO OLOMOUČ

ODBOR MAJETKOPRÁVNÍ

Oddělení majetkových řízení

Hynaisova 34/10, 779 11 Olomouc

Č.j.: SMOL/171138/2020/OMAJ/MR/Pen

Spisová značka: S-SMOL/010359/2020/OMAJ

INFORMACE


o záměru statutárního města Olomouce schváleném RMO dne 13. 7. 2020 pod č. usnesení 3:

1. **S-SMOL/016521/2015/OMAJ/Jir, S-SMOL/154415/2015/OMAJ/Jir**
Směnit pozemky parc. č. 105/77 ostatní plocha a parc. č. 274 zahrada, vše v k. ú. Olomouc-město, obec Olomouc ve vlastnictví statutárního města Olomouce za části pozemků parc. č. 264/8 zahrada o výměře 749 m², parc. č. 105/75 ostatní plocha o výměře 353 m² a parc. č. 105/89 ostatní plocha o výměře 41 m², (dle GP parc. č. 264/21 ostatní plocha o výměře 1 143 m²), vše v k. ú. Olomouc-město, obec Olomouc ve vlastnictví společnosti Výstaviště Flora Olomouc, a.s.
2. S-SMOL/093654/2019/OMAJ/Peň
Prodat části pozemků parc. č. 121/3 (dle GP parc. č. 121/57) o výměře 125 m², parc. č. 608/7 (dle GP parc. č. 608/38) o výměře 1 m² a parc. č. 608/8 (dle GP parc. č. 608/37) o výměře 59 m², vše ostatní plocha v k. ú. Neředín, obec Olomouc.
3. S-SMOL/294350/2019/OMAJ/Kor
Prodat část pozemku parc. č. 1857/78 orná půda (dle GP parc. č. 1857/119 orná půda) o výměře 1 380 m² v k. ú. Holice u Olomouce, obec Olomouc.
4. S-SMOL/043027/2018/OMAJ/BeI
Propachtovat část pozemku parc. č. 200 ostatní plocha o výměře 83 m² v k. ú. Lošov, obec Olomouc.
5. S-SMOL/081928/2018/OMAJ/Tom/Kli
Propachtovat části pozemků parc. č. 312/3 zahrada o výměře 99 m² a parc. č. 318/2 zahrada o výměře 121 m² a pozemek parc. č. 624 trvalý travní porost o výměře 301 m², vše v k. ú. Nové Sady u Olomouce, obec Olomouc.
6. SMOL/Maj/22/513/2010/Sk/BeI
Propachtovat pozemek parc. č. 438 zahrada o výměře 448 m², části pozemků parc. č. 1929/1 zahrada o celkové výměře 69 m², parc. č. 436/1 ostat. pl. o výměře 195 m², parc. č. 395 zahrada o výměře 46 m² a parc. č. 396 ostatní plocha o výměře 18 m², vše v k. ú. Holice u Olomouce, obec Olomouc.
7. S-SMOL/176725/2018/OMAJ/Tom/Suc
Propachtovat části pozemků parc. č. 1940 ostatní plocha o výměře 203 m² a parc. č. 1938 ostatní plocha o výměře 79 m², vše v k. ú. Holice u Olomouce, obec Olomouc.

Statutární město Olomouc si vyhrazuje právo změnit či doplnit záměry, popřípadě od nich odstoupit.

Vyjádření a nabídky k záměru statutárního města Olomouce přijímá odbor majetkoprávní,
Hynaisova 10, 779 11 Olomouc.

Zveřejněno na úřední desce dne: 16. 7. 2020
Termín pro sejmутí z úřední desky: 4. 8. 2020



STATUTÁRNÍ MĚSTO
OLOMOUČ
(45)

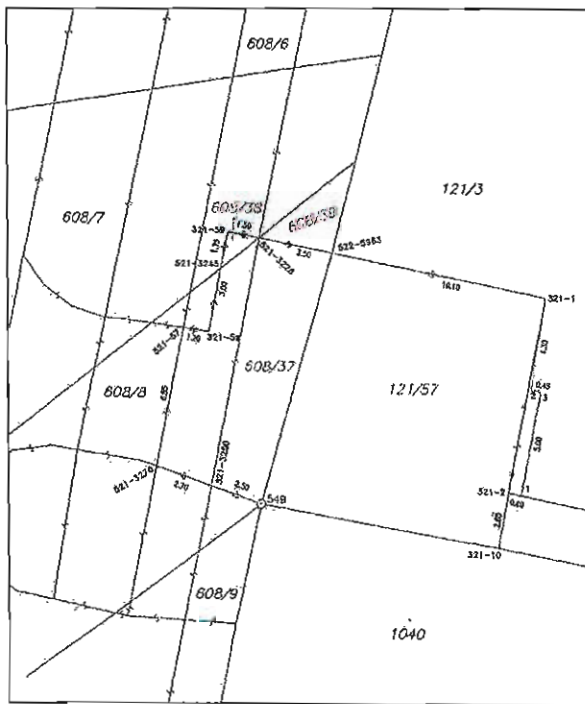
Ing. Michaela Kličková
vedoucí oddělení majetkových řízení
odbor majetkoprávní Magistrátu města Olomouce

Sejmuto z úřední desky dne: 4. 8. 2020

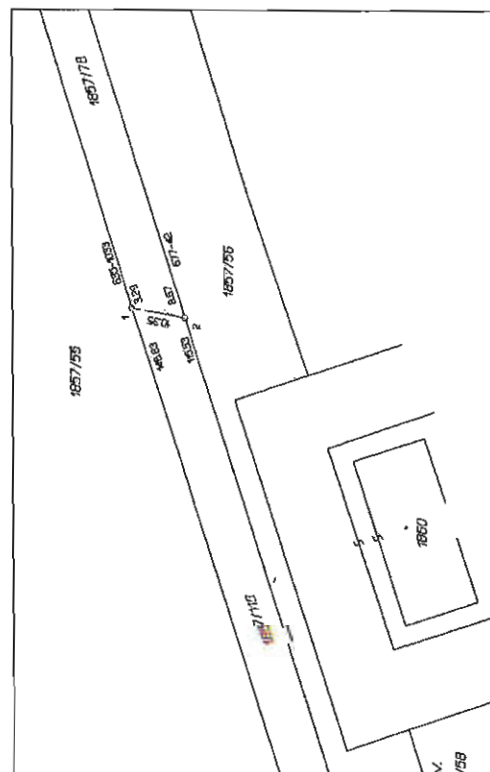
STATUTÁRNÍ MĚSTO
OLOMOUČ
(15)



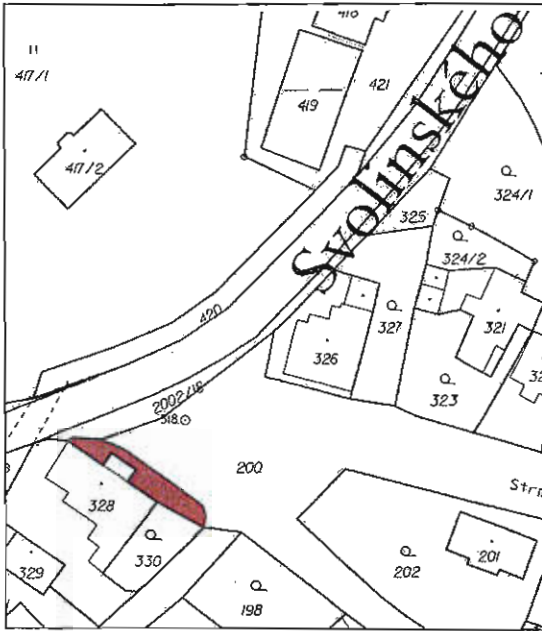
K bodu č. 2



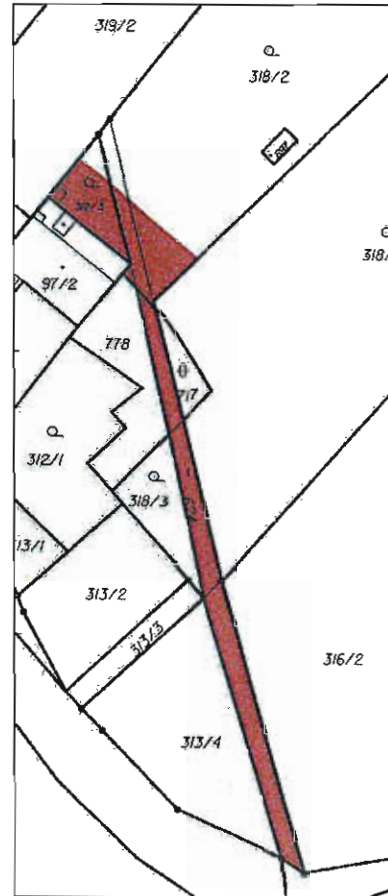
K bodu č. 3



K bodu č. 4



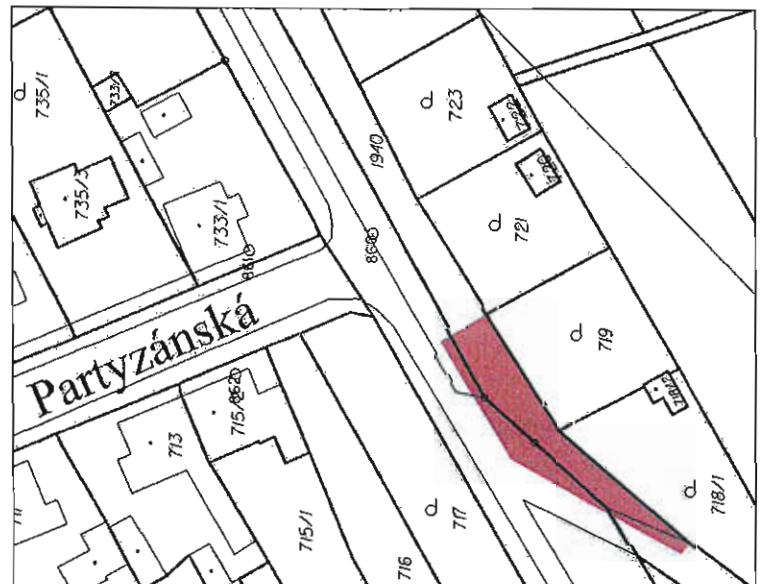
K bodu č. 5



K bodu č. 6



K bodu č. 7



Potvrzení o vyvěšení z elektronického systému spisové služby

Organizace: Statutární město Olomouc
Horní náměstí č.p.583, Olomouc, 779 11

potvrzujeme vyvěšení dokumentu na své úřední desce

Věc: **RMO 13.7.2020 - záměry propachtovat, prodat, směnit nemovité věci
popř. jejich části**

Naše č.j.: **SMOL/171138/2020/OMAJ/MR/Pen**

Přílohy: **RMO_13.7.2020_-
_zamery_propachtovat_prodat_smenit_nemovite_veci_popr._jejich_casti.pdf**

Původce/adresát: Statutární město Olomouc, odbor majetkoprávní - oddělení majetkových
řízení
Hynaisova 34 / 10, 779 00 Olomouc , Česká republika

Úřední deska organizace

Kategorie úřední desky: Záměry nakládání s nemovitým majetkem obce

Oblast úřední desky: Dokumenty k vyvěšení

Vyvěšeno od: 16.07.2020

Vyvěšeno do: 04.08.2020

Úřední deska doručujícího orgánu

Vyvěšeno od:

Vyvěšeno do:

Zveřejněno způsobem umožňujícím dálkový přístup

Skutečně vyvěšeno od: 16.07.2020 13:30:31

Skutečně sejmuto: 04.08.2020 07:07:23

Datum potvrzení: 04.08.2020 07:08

Zpracovatel:

Bc. Kateřina Kašpárková DiS.

OMAJ_MR_R12 - administrativní pracovník



STATUTÁRNÍ MĚSTO OLMOUC

ODBOR MAJETKOPRÁVNÍ

Oddělení majetkových řízení

Hynaisova 34/10, 779 11 Olomouc

Č.j.: SMOL/138209/2020/OMAJ/MR/Pen
Spisová značka: S-SMOL/010359/2020/OMAJ

INFORMACE

o záměru statutárního města Olomouce schváleném RMO dne 8. 6. 2020 pod č. usnesení 2:

S-SMOL/179984/2019/OMAJ/St/Mic

Prodat jednotku vymezenou podle zákona č. 89/2012 Sb., občanský zákoník, a to jednotku č. 514/4, byt, v domě č. p. 513, 514, 515, Synkova 11, 13, 15, který je součástí pozemku parc. č. st. 541 zastavěná plocha a nádvoří, v k. ú. Lazce, obec Olomouc, formou veřejné elektronické aukce za minimální kupní cenu ve výši 2.500.000,- Kč. Součástí předmětné jednotky je spoluvlastnický podíl o velikosti 7326/185835 na společných částech předmětné nemovité věci.

Podmínky výběrového řízení formou veřejné elektronické aukce:

I. Předmět výběrového řízení

Jednotka vymezená podle zákona č. 89/2012 Sb., občanský zákoník, a to jednotka č. 514/4, byt, v domě č. p. 513, 514, 515, Synkova 11, 13, 15, který je součástí pozemku parc. č. st. 541 zastavěná plocha a nádvoří, v k. ú. Lazce, obec Olomouc. Součástí předmětné jednotky je spoluvlastnický podíl o velikosti 7326/185835 na společných částech předmětné nemovité věci.

Minimální kupní cena předmětné jednotky činí 2.500.000,- Kč. Prodej předmětné jednotky je osvobozen od daně z přidané hodnoty dle § 56 zákona č. 235/2004 Sb., o dani z přidané hodnoty, ve znění pozdějších předpisů.

Kupující bere na vědomí, že:

- v budově č. p. 513, 514, 515, která je součástí pozemku parc. č. st. 541 zastavěná plocha a nádvoří v k. ú. Lazce, obec Olomouc se nachází tepelné zařízení (horkovodní objektové předávací stanice) včetně přívodů a rozvodů ve vlastnictví společnosti OLTERM & TD Olomouc, a.s. a že zdvižná plošina umístěná v budově č. p. 513, 514, 515, která je součástí pozemku parc. č. st. 541 zastavěná plocha a nádvoří v k. ú. Lazce, obec Olomouc, je samostatnou věcí, která je ve vlastnictví 3. osoby a není společnou částí domu.

Kupující dále bere na vědomí, že na předmětu koupě váznou tato práva a povinnosti:

- věcné břemeno zřízení a provozování rozvodného tepelného zařízení, jehož obsahem je přístup a užívání stavby č. p. 513, 514, 515, která je součástí pozemku parc. č. st. 541 zastavěná plocha a nádvoří, v k. ú. Lazce, obec Olomouc, za účelem zřízení, umístění, provozu, kontroly, opravy, údržby, montáže (resp. demontáže) a modernizace tepelného zdroje, tepelných rozvodů včetně koncových topných a regulačních zařízení zdroje, a umístění zabezpečovacích a komunikačních rozvodů a technologií, vedení el. energie a připojení na kanalizaci, přípojku studené vody a na odběrné tepelné zařízení domu za účelem výroby a rozvodu tepelné energie ve prospěch společnosti OLTERM & TD Olomouc, a.s.,

- smlouva o umístění technologie tepelného zdroje, o smlouvě budoucí o zřízení věcného břemene a o smlouvě budoucí o dodávce tepelné energie uzavřená dne 9. 4. 2003 se společností OLTERM & TD Olomouc, a.s.,

- smlouva o dodávce tepelné energie č. 1581/15T uzavřená dne 18. 5. 2015 se společností OLTERM & TD Olomouc, a.s.,
- smlouva o výkonu správy nemovitosti uzavřená dne 15. 4. 2015 se společností Správa nemovitostí Olomouc, a.s.,
- souhlas s umístěním, instalací a provozem elektronických komunikací pro společnost EMPECOM, s.r.o.

Průkaz energetické náročnosti budovy (PENB):

Energetická náročnost budovy: D – méně úsporná

II. Podmínky výběrového řízení

Podmínkou účasti zájemce o prodej předmětné jednotky při tomto výběrovém řízení realizovaném formou veřejné elektronické aukce je:

1. registrace zájemce do elektronické aukce na oficiálních internetových stránkách statutárního města Olomouce na adrese www.olomouc.eu/eaukce, a to v termínu od 11. 6. 2020 od 10:00 hodin do 16. 7. 2020 do 10:00 hodin. Po registraci zájemce do výběrového řízení formou veřejné elektronické aukce mu bude e-mailem odeslán desetimístný přístupový klíč do e-aukční síně <http://olomouc.proebiz.com>.
2. zaslání vyplněného Formuláře údajů o zájemci, který je uveden v příloze Výzvy k účasti v on-line výběrovém řízení, zaregistrovanými zájemci e-mailem administrátorovi elektronické aukce do 16. 7. 2020 do 10:00 hodin,
3. složení kauce ve výši 10.000,- Kč v termínu do 16. 7. 2020 do 10:00 hodin bezhotovostním převodem na depozitní účet statutárního města Olomouce č. 6015-1801731369/0800 vedený u České spořitelny, a. s. pod variabilním symbolem 3780492 a specifickým symbolem (právník osoba uvede IČ, fyzická osoba uvede rodné číslo). Složením kauce se rozumí připsání uvedené částky na účet statutárního města Olomouce ve výše uvedeném termínu. Pokud nebudou variabilní a specifický symbol řádně vyplněny, nebude realizovaná platba považována za složenou kauci. Složená kauce bude použita na úhradu kupní ceny.

Zájemci, jehož cenová nabídka podaná ve výběrovém řízení realizovaném formou veřejné elektronické aukce nebude Radou města Olomouce doporučena Zastupitelstvu města Olomouce ke schválení, vrátí statutární město Olomouc kauci nejpozději do 14 dnů po doporučení Rady města Olomouce, když za dobu od složení kauce do uplynutí lhůty k jejímu vrácení nemůže zájemce uplatňovat vůči statutárnímu městu Olomouc nárok na příslušenství z kauce přirostlé za toto období. Kauce bude zájemci vrácena na účet, ze kterého byla zaslána.

Poskytnutá kauce případně statutárnímu městu Olomouc:

- odstoupí-li zájemce od nejvyšší cenové nabídky,
- neuzavře-li zájemce, jehož nejvyšší cenová nabídka byla Zastupitelstvem města Olomouce schválena, smlouvu do 30 dnů od doručení výzvy k podpisu kupní smlouvy,
- nezaplatí-li zájemce, jehož nejvyšší cenová nabídka byla Zastupitelstvem města Olomouce schválena, kupní cenu do 30 dnů po uzavření kupní smlouvy.

III. Hodnotící kritéria výběrového řízení

Jediným hodnotícím kritériem výběrového řízení pro výběr kupujícího za předpokladu splnění všech podmínek účasti zájemce při tomto výběrovém řízení dle bodu II. je nejvyšší cenová nabídka. Podmínkou uzavření kupní smlouvy k předmětné jednotce je schválení prodeje Zastupitelstvem města Olomouce viz bod IV. odst. 6) těchto podmínek.

IV. Harmonogram průběhu a technické podmínky veřejné elektronické aukce

- 1) Výběrové řízení na prodej předmětné jednotky bude realizováno formou dvoukolové veřejné elektronické aukce (Registrační kolo a Aukční kolo), kdy základním komunikačním prostředkem bude INTERNET a internetová doména <https://olomouc.proebiz.com>. Registrační kolo bude sloužit zájemcům k registraci do aukce, zaslání vyplněného Formuláře údajů o zájemci a složení požadované kauce jak je uvedeno v bodu II. těchto podmínek. V Aukčním kole bude probíhat vlastní on-line výběrové řízení. Veškeré informace a přístupové klíče do e-aukční síně budou zájemcům výběrového řízení sdělovány cestou e-mailové pošty.
- 2) Registrační kolo bude zahájeno dne 11. 6. 2020 v 10:00 hodin, kdy bude zpřístupněn elektronický aukční portál pro registraci zájemců. Zájemci obdrží e-mailem po registraci přístupové klíče do

e-aukční síň. Podmínkou účasti zájemce v elektronické aukci je složení požadované kauce a zaslání vyplněného Formuláře údajů o zájemci dle bodu II. těchto podmínek, a to do 16. 7. 2020 do 10:00 hodin, kdy bude Registrační kolo ukončeno. Po ukončení Registračního kola bude ze strany statutárního města Olomouce provedena kontrola splnění podmínek výběrového řízení. Zájemci, kteří v požadovaném termínu nezašlou vyplněný Formulář údajů o zájemci a nesloží požadovanou kauci dle bodu II. těchto podmínek, budou před zahájením Aukčního kola z výběrového řízení vyřazeni.

- 3) Aukční kolo bude zahájeno dne 23. 7. 2020 ve 13:30 hodin, kdy bude zahájeno on-line výběrové řízení. Minimální kupní cena předmětné jednotky činí 2.500.000,- Kč, zájemci mohou činit cenové nabídky po dobu 20 minut od zahájení Aukčního kola.
- 4) Minimální krok zvýšení cenové nabídky za předmětnou jednotku je 5.000,- Kč. Maximální krok zvýšení cenové nabídky za předmětnou jednotku je 100.000,- Kč.
- 5) Doba do konce Aukčního kola se prodlužuje na 2 minuty vždy při provedení změny nejvyšší cenové nabídky zájemcem v posledních 2 minutách tohoto Aukčního kola.
- 6) Po ukončení veřejné elektronické aukce bude Zastupitelstvu města Olomouce předložen ke schválení prodej předmětné jednotky zájemci, který učinil nejvyšší cenovou nabídku. Bude-li zájemce usnesením Zastupitelstva města Olomouce schválen jako kupující, bude s ním uzavřena kupní smlouva. Kupující bude po schválení prodeje Zastupitelstvem města Olomouce vyzván k podpisu kupní smlouvy, když je povinen kupní smlouvu uzavřít do 30 dnů od doručení výzvy k podpisu kupní smlouvy. Kupní cena je splatná do 30 dnů po uzavření kupní smlouvy. Kupující bere na vědomí, že uhradí správní poplatek za přijetí návrhu na povolení vkladu do katastru nemovitostí.

Prohlídka předmětné jednotky se uskuteční dne 17. 6. 2020 v 15:00 hodin a 8. 7. 2020 v 15:00 hodin, sraz zájemců o prohlídku bude na místě samém.

Informace o prodávané jednotce včetně znaleckého posudku lze získat na Magistrátu města Olomouce, odboru majetkoprávním, oddělení majetkových řízení, Hynaisova 10, 779 11 Olomouc, tel. kontakt: 588 488 459 nebo 588 488 289. Statutární město Olomouc si vyhrazuje právo změnit či doplnit záměr, popřípadě od něj odstoupit a právo výběrové řízení zrušit.

Vyjádření k záměru statutárního města Olomouce přijímá odbor majetkoprávní, Hynaisova 10, 779 11 Olomouc.

Zveřejněno na úřední desce dne: 11. 6. 2020

Termín pro sejmутí z úřední desky: 17. 7. 2020



Ing. Michaela Kličková
vedoucí oddělení majetkových řízení
odbor majetkoprávní Magistrátu města Olomouce

STATUTÁRNÍ MĚSTO
O L O M O U C
(45)

Sejmuto z úřední desky dne: 20. 7. 2020

STATUTÁRNÍ MĚSTO
O L O M O U C
(45)



Potvrzení o vyvěšení z elektronického systému spisové služby

Organizace: Statutární město Olomouc
Horní náměstí č.p.583, Olomouc, 779 11

potvrzujeme vyvěšení dokumentu na své úřední desce

Věc: **RMO 8.6.2020 - záměr prodat jednotku č. 514/4, byt - Synkova 11, 13, 15**

Naše č.j.: **SMOL/138209/2020/OMAJ/MR/Pen**

Přílohy: **RMO_8.6.2020_-_zamer_prodat_jednotku_c_5144_byt_-_Synkova_11_13_15.pdf**

Původce/adresát: Statutární město Olomouc, odbor majetkoprávní - oddělení majetkových řízení
Hynaisova 34 / 10, 779 00 Olomouc , Česká republika

Úřední deska organizace

Kategorie úřední desky: Záměry nakládání s nemovitým majetkem obce

Oblast úřední desky: Dokumenty k vyvěšení

Vyvěšeno od: 11.06.2020

Vyvěšeno do: 17.07.2020

Úřední deska doručujícího orgánu

Vyvěšeno od:

Vyvěšeno do:

Zveřejněno způsobem umožňujícím dálkový přístup

Skutečně vyvěšeno od: 11.06.2020 09:19:04

Skutečně sejmuto: 17.07.2020 23:59:59

Datum potvrzení: 20.07.2020 08:09

Zpracovatel:

Iva Peňázová

OMAJ_MR_R5 - administrativní pracovník



STATUTÁRNÍ MĚSTO OLOMOUČ

ODBOR MAJETKOPRÁVNÍ

Oddělení majetkových řízení

Hynaisova 34/10, 779 11 Olomouc

Č.j.: SMOL/138171/2020/OMAJ/MR/Pen

Spisová značka: S-SMOL/010359/2020/OMAJ

INFORMACE

o záměru statutárního města Olomouce schváleném RMO dne 8. 6. 2020

pod č. usnesení 2:

S-SMOL/295131/2019/OMAJ/2019/St/Mic

Prodat jednotku vymezenou podle zákona č. 72/1994 Sb., o vlastnictví bytů, a to nebytovou jednotku č. 649/12 v domě č. p. 649, byt. dům, Javoříčská 2, na pozemku parc. č. st. 828 zastavěná plocha a nádvoří se spoluvlastnickým podílem o velikosti 645/14561 na společných částech domu č. p. 649 a se spoluvlastnickým podílem o velikosti 645/14561 na pozemku parc. č. st. 828 zastavěná plocha a nádvoří, vše v k. ú. Olomouc-město, obec Olomouc, formou veřejné elektronické aukce za minimální kupní cenu ve výši 2.200.000,- Kč.

Podmínky výběrového řízení formou veřejné elektronické aukce:

I. Předmět výběrového řízení

Jednotka vymezená podle zákona č. 72/1994 Sb., o vlastnictví bytů, a to nebytová jednotka č. 649/12 v domě č. p. 649, byt. dům, Javoříčská 2, na pozemku parc. č. st. 828 zastavěná plocha a nádvoří se spoluvlastnickým podílem o velikosti 645/14561 na společných částech domu č. p. 649 a se spoluvlastnickým podílem o velikosti 645/14561 na pozemku parc. č. st. 828 zastavěná plocha a nádvoří, vše v k. ú. Olomouc-město, obec Olomouc.

Minimální kupní cena předmětné jednotky činí 2.200.000,- Kč. Prodej předmětné jednotky je osvobozen od daně z přidané hodnoty dle § 56 zákona č. 235/2004 Sb., o dani z přidané hodnoty, ve znění pozdějších předpisů.

Kupující bere na vědomí, že na předmětu koupě váznou tato práva a povinnosti:

- smlouva o výkonu správy nemovitosti uzavřená dne 14. 4. 2005 se společností Správa nemovitostí Olomouc, a.s.,

II. Podmínky výběrového řízení

Podmínkou účasti zájemce o prodej předmětné jednotky při tomto výběrovém řízení realizovaném formou veřejné elektronické aukce je:

1. registrace zájemce do elektronické aukce na oficiálních internetových stránkách statutárního města Olomouce na adrese www.olomouc.eu/eaukce, a to v termínu od 11. 6. 2020 od 10:00 hodin do 16. 7. 2020 do 10:00 hodin. Po registraci zájemce do výběrového řízení formou veřejné elektronické aukce mu bude e-mailem odeslán desetimístný přístupový klíč do e-aukční síně <http://olomouc.proebiz.com>.
2. zaslání vyplněného Formuláře údajů o zájemci, který je uveden v příloze Výzvy k účasti v on-line výběrovém řízení, zaregistrovanými zájemci e-mailem administrátorovi elektronické aukce do 16. 7. 2020 do 10:00 hodin,
3. složení kauce ve výši 10.000,- Kč v termínu do 16. 7. 2020 do 10:00 hodin bezhotovostním převodem na depozitní účet statutárního města Olomouce č. 6015-1801731369/0800 vedený u České spořitelny, a. s. pod variabilním symbolem 378 0503 a specifickým symbolem (právnícká

osoba uvede IČ, fyzická osoba uvede rodné číslo). Složením kauce se rozumí připsání uvedené částky na účet statutárního města Olomouce ve výše uvedeném termínu. Pokud nebudou variabilní a specifický symbol řádně vyplněny, nebude realizovaná platba považována za složenou kauci. Složená kauce bude použita na úhradu kupní ceny.

Zájemci, jehož cenová nabídka podaná ve výběrovém řízení realizovaném formou veřejné elektronické aukce nebude Radou města Olomouce doporučena Zastupitelstvu města Olomouce ke schválení, vrátí statutární město Olomouc kauci nejpozději do 14 dnů po doporučení Rady města Olomouce, když za dobu od složení kauce do uplynutí lhůty k jejímu vrácení nemůže zájemce uplatňovat vůči statutárnímu městu Olomouc nárok na příslušenství z kauce přirostlé za toto období. Kauce bude zájemci vrácena na účet, ze kterého byla zaslána.

Poskytnutá kauce případně statutárnímu městu Olomouc:

- odstoupí-li zájemce od nejvyšší cenové nabídky,
- neuzavře-li zájemce, jehož nejvyšší cenová nabídka byla Zastupitelstvem města Olomouce schválena, smlouvu do 30 dnů od doručení výzvy k podpisu kupní smlouvy,
- nezaplatí-li zájemce, jehož nejvyšší cenová nabídka byla Zastupitelstvem města Olomouce schválena, kupní cenu do 30 dnů po uzavření kupní smlouvy.

III. Hodnotící kritéria výběrového řízení

Jediným hodnotícím kritériem výběrového řízení pro výběr kupujícího za předpokladu splnění všech podmínek účasti zájemce při tomto výběrovém řízení dle bodu II. je nejvyšší cenová nabídka.

Podmínkou uzavření kupní smlouvy k předmětné jednotce je schválení prodeje Zastupitelstvem města Olomouce viz bod IV. odst. 6) těchto podmínek.

IV. Harmonogram průběhu a technické podmínky veřejné elektronické aukce

- 1) Výběrové řízení na prodej předmětné jednotky bude realizováno formou dvoukolové veřejné elektronické aukce (Registrační kolo a Aukční kolo), kdy základním komunikačním prostředkem bude INTERNET a internetová doména <https://olomouc.proebiz.com>. Registrační kolo bude sloužit zájemcům k registraci do aukce, zaslání vyplněného Formuláře údajů o zájemci a složení požadované kauce jak je uvedeno v bodu II. těchto podmínek. V Aukčním kole bude probíhat vlastní on-line výběrové řízení. Veškeré informace a přístupové klíče do e-aukční síně budou zájemcům výběrového řízení sdělovány cestou e-mailové pošty.
- 2) Registrační kolo bude zahájeno dne 11. 6. 2020 v 10:00 hodin, kdy bude zpřístupněn elektronický aukční portál pro registraci zájemců. Zájemci obdrží e-mailem po registraci přístupové klíče do e-aukční síně. Podmínkou účasti zájemce v elektronické aukci je složení požadované kauce a zaslání vyplněného Formuláře údajů o zájemci dle bodu II. těchto podmínek, a to do 16. 7. 2020 do 10:00 hodin, kdy bude Registrační kolo ukončeno. Po ukončení Registračního kola bude ze strany statutárního města Olomouce provedena kontrola splnění podmínek výběrového řízení. Zájemci, kteří v požadovaném termínu nezašlou vyplněný Formulář údajů o zájemci a nesložili požadovanou kauci dle bodu II. těchto podmínek, budou před zahájením Aukčního kola z výběrového řízení vyřazeni.
- 3) Aukční kolo bude zahájeno dne 23. 7. 2020 v 9:00 hodin, kdy bude zahájeno on-line výběrové řízení. Minimální kupní cena předmětné jednotky činí 2.200.000,- Kč, zájemci mohou činit cenové nabídky po dobu 20 minut od zahájení Aukčního kola.
- 4) Minimální krok zvýšení cenové nabídky za předmětnou jednotku je 5.000,- Kč. Maximální krok zvýšení cenové nabídky za předmětnou jednotku je 100.000,- Kč.
- 5) Doba do konce Aukčního kola se prodlužuje na 2 minuty vždy při provedení změny nejvyšší cenové nabídky zájemcem v posledních 2 minutách tohoto Aukčního kola.
- 6) Po ukončení veřejné elektronické aukce bude Zastupitelstvu města Olomouce předložen ke schválení prodej předmětné jednotky zájemci, který učinil nejvyšší cenovou nabídku. Bude-li zájemce usnesením Zastupitelstva města Olomouce schválen jako kupující, bude s ním uzavřena kupní smlouva. Kupující bude po schválení prodeje Zastupitelstvem města Olomouce vyzván k podpisu kupní smlouvy, když je povinen kupní smlouvu uzavřít do 30 dnů od doručení výzvy k podpisu kupní smlouvy. Kupní cena je splatná do 30 dnů po uzavření kupní smlouvy. Kupující bere na vědomí, že uhradí správní poplatek za přijetí návrhu na povolení vkladu do katastru nemovitostí.

Prohlídka předmětné jednotky se uskuteční dne 15. 6. 2020 v 15:30 hodin a 1. 7. 2020 v 15:30 hodin, sraz zájemců o prohlídku bude na místě samém.

Informace o prodávané jednotce včetně znaleckého posudku lze získat na Magistrátu města Olomouce, odboru majetkoprávním, oddělení majetkových řízení, Hynaisova 10, 779 11 Olomouc, tel. kontakt: 588 488 459 nebo 588 488 289. Statutární město Olomouc si vyhrazuje právo změnit či doplnit záměr, popřípadě od něj odstoupit a právo výběrové řízení zrušit.

Vyjádření k záměru statutárního města Olomouce přijímá odbor majetkoprávní, Hynaisova 10, 779 11 Olomouc.

Zveřejněno na úřední desce dne: 11. 6. 2020


Termín pro sejmутí z úřední desky: 17. 7. 2020



STATUTÁRNÍ MĚSTO
O L O M O U C
(45)

Ing. Michaela Kličková
vedoucí oddělení majetkových řízení
odbor majetkoprávní Magistrátu města Olomouce

Sejmuto z úřední desky dne: 20. 7. 2020



STATUTÁRNÍ MĚSTO
O L O M O U C
(45)

Potvrzení o vyvěšení z elektronického systému spisové služby

Organizace: Statutární město Olomouc
Horní náměstí č.p.583, Olomouc, 779 11

potvrzujeme vyvěšení dokumentu na své úřední desce

Věc: **RMO 8.6.2020 - záměr prodat jednotku č. 649/12, nebytový prostor - Javoříčská 2**

Naše č.j.: **SMOL/138171/2020/OMAJ/MR/Pen**

Přílohy: **RMO_8.6.2020_-_zamer_prodat_jednotku_c._64912_nebytovy_prostor_-_Javoricka_2.pdf**

Původce/adresát: Statutární město Olomouc, odbor majetkoprávní - oddělení majetkových řízení
Hynaisova 34 / 10, 779 00 Olomouc , Česká republika

Úřední deska organizace

Kategorie úřední desky: Záměry nakládání s nemovitým majetkem obce
Oblast úřední desky: Dokumenty k vyvěšení

Vyvěšeno od: 11.06.2020
Vyvěšeno do: 17.07.2020

Úřední deska doručujícího orgánu

Vyvěšeno od:
Vyvěšeno do:

Zveřejněno způsobem umožňujícím dálkový přístup

Skutečně vyvěšeno od: 11.06.2020 09:18:03
Skutečně sejmuto: 17.07.2020 23:59:59

Datum potvrzení: 20.07.2020 08:06

Zpracovatel: Iva Peňázová
OMAJ_MR_R5 - administrativní pracovník



STATUTÁRNÍ MĚSTO OLMOUC
ODBOR MAJETKOPRÁVNÍ
Oddělení majetkových řízení
Hynaisova 34/10, 779 11 Olomouc

Č.j.: SMOL/138199/2020/OMAJ/MR/Pen
Spisová značka: S-SMOL/010359/2020/OMAJ

INFORMACE

o záměru statutárního města Olomouce schváleném RMO dne 8. 6. 2020 pod č. usnesení 2:

S-SMOL/090812/2019/OMAJ/St/Mic

Prodat jednotku vymezenou podle zákona č. 72/1994 Sb., o vlastnictví bytů, a to bytovou jednotku č. 421/4 v domě č. p. 419, 420, 421, byt. dům, Řezáčova 16, 18, 20, na pozemku parc. č. st. 546, 547, 548 zastavěná plocha a nádvoří se spoluvlastnickým podílem o velikosti 464/41328 na společných částech domu č. p. 419, 420, 421 a se spoluvlastnickým podílem o velikosti 464/41328 na pozemku parc. č. st. 546, 547, 548 zastavěná plocha a nádvoří, vše v k. ú. Lazce, obec Olomouc, formou veřejné elektronické aukce za minimální kupní cenu ve výši 1.700.000,- Kč.

Podmínky výběrového řízení formou veřejné elektronické aukce:

I. Předmět výběrového řízení

Jednotka vymezená podle zákona č. 72/1994 Sb., o vlastnictví bytů, a to bytová jednotka č. 421/4 v domě č. p. 419, 420, 421, byt. dům, Řezáčova 16, 18, 20, na pozemku parc. č. st. 546, 547, 548 zastavěná plocha a nádvoří se spoluvlastnickým podílem o velikosti 464/41328 na společných částech domu č. p. 419, 420, 421 a se spoluvlastnickým podílem o velikosti 464/41328 na pozemku parc. č. st. 546, 547, 548 zastavěná plocha a nádvoří, vše v k. ú. Lazce, obec Olomouc.

Minimální kupní cena předmětné jednotky činí 1.700.000,- Kč. Prodej předmětné jednotky je osvobozen od daně z přidané hodnoty dle § 56 zákona č. 235/2004 Sb., o dani z přidané hodnoty, ve znění pozdějších předpisů.

Kupující bere na vědomí, že:

- v budově č. p. 419, 420, 421, byt. dům, Řezáčova 16, 18, 20, na pozemku parc. č. st. 546, 547, 548 zastavěná plocha a nádvoří, vše v k. ú. Lazce, obec Olomouc, se nachází tepelné zařízení (horkovodní objektové předávací stanice) včetně přívodů a rozvodů ve vlastnictví společnosti OLTERM & TD Olomouc, a.s.

Kupující dále bere na vědomí, že na předmětu koupě vážnou tato práva a povinnosti:

- věcné břemeno užívání a přístup do části společných prostor v domě č. p. 419, 420, 421, byt. dům, Řezáčova 16, 18, 20, na pozemku parc. č. st. 546, 547, 548 zastavěná plocha a nádvoří, vše v k. ú. Lazce, obec Olomouc, jehož obsahem je přístup a užívání společných částí prostor v domě za účelem zřízení, vedení, provozu, kontroly, opravy, údržby, montáže (resp. demontáže) a modernizace tepelného zdroje a expanzního zařízení zdroje, odběru a vedení studené vody a elektrické energie a připojení na kanalizaci za účelem výroby a rozvodu tepelné energie pro společnost OLTERM & TD Olomouc, a.s.,

- smlouva o umístění technologie tepelného zdroje, o smlouvě budoucí o zřízení věcného břemene a o smlouvě budoucí o dodávce tepelné energie uzavřená dne 9. 4. 2003 se společností OLTERM & TD Olomouc, a.s.,
- smlouva o dodávce tepelné energie č.1412/12T uzavřená dne 6. 8. 2012 se společností OLTERM & TD Olomouc, a.s.,
- smlouva o výkonu správy nemovitosti uzavřená dne 24. 8. 2005 se společností Správa nemovitostí Olomouc, a.s.,

Průkaz energetické náročnosti budovy (PENB):

Energetická náročnost budovy: C – méně úsporná

II. Podmínky výběrového řízení

Podmínkou účasti zájemce o prodej předmětné jednotky při tomto výběrovém řízení realizovaném formou veřejné elektronické aukce je:

1. registrace zájemce do elektronické aukce na oficiálních internetových stránkách statutárního města Olomouce na adrese www.olomouc.eu/eaukce, a to v termínu od 11. 6. 2020 od 10:00 hodin do 16. 7. 2020 do 10:00 hodin. Po registraci zájemce do výběrového řízení formou veřejné elektronické aukce mu bude e-mailem odeslán desetimístný přístupový klíč do e-aukční sítě <http://olomouc.proebiz.com>.
2. zaslání vyplněného Formuláře údajů o zájemci, který je uveden v příloze Výzvy k účasti v on-line výběrovém řízení, zaregistrovanými zájemci e-mailem administrátorovi elektronické aukce do 16. 7. 2020 do 10:00 hodin,
3. složení kauce ve výši 10.000 Kč v termínu do 16. 7. 2020 do 10:00 hodin bezhotovostním převodem na depozitní účet statutárního města Olomouce č. 6015-1801731369/0800 vedený u České spořitelny, a. s. pod variabilním symbolem 378 0491 a specifickým symbolem (právnícká osoba uvede IČ, fyzická osoba uvede rodné číslo). Složením kauce se rozumí připsání uvedené částky na účet statutárního města Olomouce ve výše uvedeném termínu. Pokud nebudou variabilní a specifický symbol řádně vyplněny, nebude realizovaná platba považována za složenou kauci. Složená kauce bude použita na úhradu kupní ceny.

Zájemci, jehož cenová nabídka podaná ve výběrovém řízení realizovaném formou veřejné elektronické aukce nebude Radou města Olomouce doporučena Zastupitelstvu města Olomouce ke schválení, vrátí statutární město Olomouc kauci nejpozději do 14 dnů po doporučení Rady města Olomouce, když za dobu od složení kauce do uplynutí lhůty k jejímu vrácení nemůže zájemce uplatňovat vůči statutárnímu městu Olomouc nárok na příslušenství z kauce přirostlé za toto období. Kauce bude zájemci vrácena na účet, ze kterého byla zaslána.

Poskytnutá kauce případně statutárnímu městu Olomouc:

- odstoupí-li zájemce od nejvyšší cenové nabídky,
- neuzavře-li zájemce, jehož nejvyšší cenová nabídka byla Zastupitelstvem města Olomouce schválena, smlouvu do 30 dnů od doručení výzvy k podpisu kupní smlouvy,
- nezaplatí-li zájemce, jehož nejvyšší cenová nabídka byla Zastupitelstvem města Olomouce schválena, kupní cenu do 30 dnů po uzavření kupní smlouvy.

III. Hodnotící kritéria výběrového řízení

Jediným hodnotícím kritériem výběrového řízení pro výběr kupujícího za předpokladu splnění všech podmínek účasti zájemce při tomto výběrovém řízení dle bodu II. je nejvyšší cenová nabídka. Podmínkou uzavření kupní smlouvy k předmětné jednotce je schválení prodeje Zastupitelstvem města Olomouce viz bod IV. odst. 6) těchto podmínek.

IV. Harmonogram průběhu a technické podmínky veřejné elektronické aukce

- 1) Výběrové řízení na prodej předmětné jednotky bude realizováno formou dvoukolové veřejné elektronické aukce (Registrační kolo a Aukční kolo), kdy základním komunikačním prostředkem bude INTERNET a internetová doména <https://olomouc.proebiz.com>. Registrační kolo bude sloužit zájemcům k registraci do aukce, zaslání vyplněného Formuláře údajů o zájemci a složení požadované kauce jak je uvedeno v bodu II. těchto podmínek. V Aukčním kole bude probíhat

vlastní on-line výběrové řízení. Veškeré informace a přístupové klíče do e-aukční síně budou zájemcům výběrového řízení sdělovány cestou e-mailové pošty.

- 2) Registrační kolo bude zahájeno dne 11. 6. 2020 v 10:00 hodin, kdy bude zpřístupněn elektronický aukční portál pro registraci zájemců. Zájemci obdrží e-mailem po registraci přístupové klíče do e-aukční síně. Podmínkou účasti zájemce v elektronické aukci je složení požadované kauce a zaslání vyplněného Formuláře údajů o zájemci dle bodu II. těchto podmínek, a to do 16. 7. 2020 do 10:00 hodin, kdy bude Registrační kolo ukončeno. Po ukončení Registračního kola bude ze strany statutárního města Olomouce provedena kontrola splnění podmínek výběrového řízení. Zájemci, kteří v požadovaném termínu nezašlou vyplněný Formulář údajů o zájemci a nesložili požadovanou kauci dle bodu II. těchto podmínek, budou před zahájením Aukčního kola z výběrového řízení vyřazeni.
- 3) Aukční kolo bude zahájeno dne 23. 7. 2020 v 11:00 hodin, kdy bude zahájeno on-line výběrové řízení. Minimální kupní cena předmětné jednotky činí 1.700.000,- Kč, zájemci mohou činit cenové nabídky po dobu 20 minut od zahájení Aukčního kola.
- 4) Minimální krok zvýšení cenové nabídky za předmětnou jednotku je 5.000,- Kč. Maximální krok zvýšení cenové nabídky za předmětnou jednotku je 100.000,- Kč.
- 5) Doba do konce Aukčního kola se prodlužuje na 2 minuty vždy při provedení změny nejvyšší cenové nabídky zájemcem v posledních 2 minutách tohoto Aukčního kola.
- 6) Po ukončení veřejné elektronické aukce bude Zastupitelstvu města Olomouce předložen ke schválení prodej předmětné jednotky zájemci, který učinil nejvyšší cenovou nabídku. Bude-li zájemce usnesením Zastupitelstva města Olomouce schválen jako kupující, bude s ním uzavřena kupní smlouva. Kupující bude po schválení prodeje Zastupitelstvem města Olomouce vyzván k podpisu kupní smlouvy, když je povinen kupní smlouvu uzavřít do 30 dnů od doručení výzvy k podpisu kupní smlouvy. Kupní cena je splatná do 30 dnů po uzavření kupní smlouvy. Kupující bere na vědomí, že uhradí správní poplatek za přijetí návrhu na povolení vkladu do katastru nemovitostí.

Prohlídka předmětné jednotky se uskuteční dne 17. 6. 2020 v 16:00 hodin a 8. 7. 2020 v 16:00 hodin, sraz zájemců o prohlídku bude na místě samém.

Informace o prodávané jednotce včetně znaleckého posudku lze získat na Magistrátu města Olomouce, odboru majetkoprávním, oddělení majetkových řízení, Hynaisova 10, 779 11 Olomouc, tel. kontakt: 588 488 459 nebo 588 488 289. Statutární město Olomouc si vyhrazuje právo změnit či doplnit záměr, popřípadě od něj odstoupit a právo výběrové řízení zrušit.

Vyjádření k záměru statutárního města Olomouce přijímá odbor majetkoprávní, Hynaisova 10, 779 11 Olomouc.

Zveřejněno na úřední desce dne: 11. 6. 2020


Termín pro sejmутí z úřední desky: 17. 7. 2020



Ing. Michaela Kličková
vedoucí oddělení majetkových řízení
odbor majetkoprávní Magistrátu města Olomouce

STATUTÁRNÍ MĚSTO
O L O M O U C
(45)

Sejmuto z úřední desky dne: 20. 7. 2020



STATUTÁRNÍ MĚSTO
O L O M O U C
(45)

Potvrzení o vyvěšení z elektronického systému spisové služby

Organizace: Statutární město Olomouc
Horní náměstí č.p.583, Olomouc, 779 11

potvrzujeme vyvěšení dokumentu na své úřední desce

Věc: **RMO 8.6.2020 - záměr prodat jednotku č. 421/4, byt - Řezáčova 16, 18, 20**

Naše č.j.: **SMOL/138199/2020/OMAJ/MR/Pen**

Přílohy: **RMO_8.6.2020_-_zamer_prodat_jednotku_c._4214_byt_-_Rezacova_16_18_20.pdf**

Původce/adresát: Statutární město Olomouc, odbor majetkoprávní - oddělení majetkových řízení,
Hynaisova 34 / 10, 779 00 Olomouc , Česká republika

Úřední deska organizace

Kategorie úřední desky: Záměry nakládání s nemovitým majetkem obce
Oblast úřední desky: Dokumenty k vyvěšení

Vyvěšeno od: 11.06.2020
Vyvěšeno do: 17.07.2020

Úřední deska doručujícího orgánu

Vyvěšeno od:
Vyvěšeno do:

Zveřejněno způsobem umožňujícím dálkový přístup

Skutečně vyvěšeno od: 11.06.2020 09:18:21
Skutečně sejmuto: 17.07.2020 23:59:59

Datum potvrzení: 20.07.2020 08:08

Zpracovatel: Iva Peňázová
OMAJ_MR_R5 - administrativní pracovník