






# REGULAČNÍ PLÁN RP-13 SÍDLIŠTĚ LAZCE ZMĚNA Č. I





## II.B.1. KOORDINAČNÍ VÝKRES

1 : 2 000

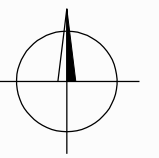
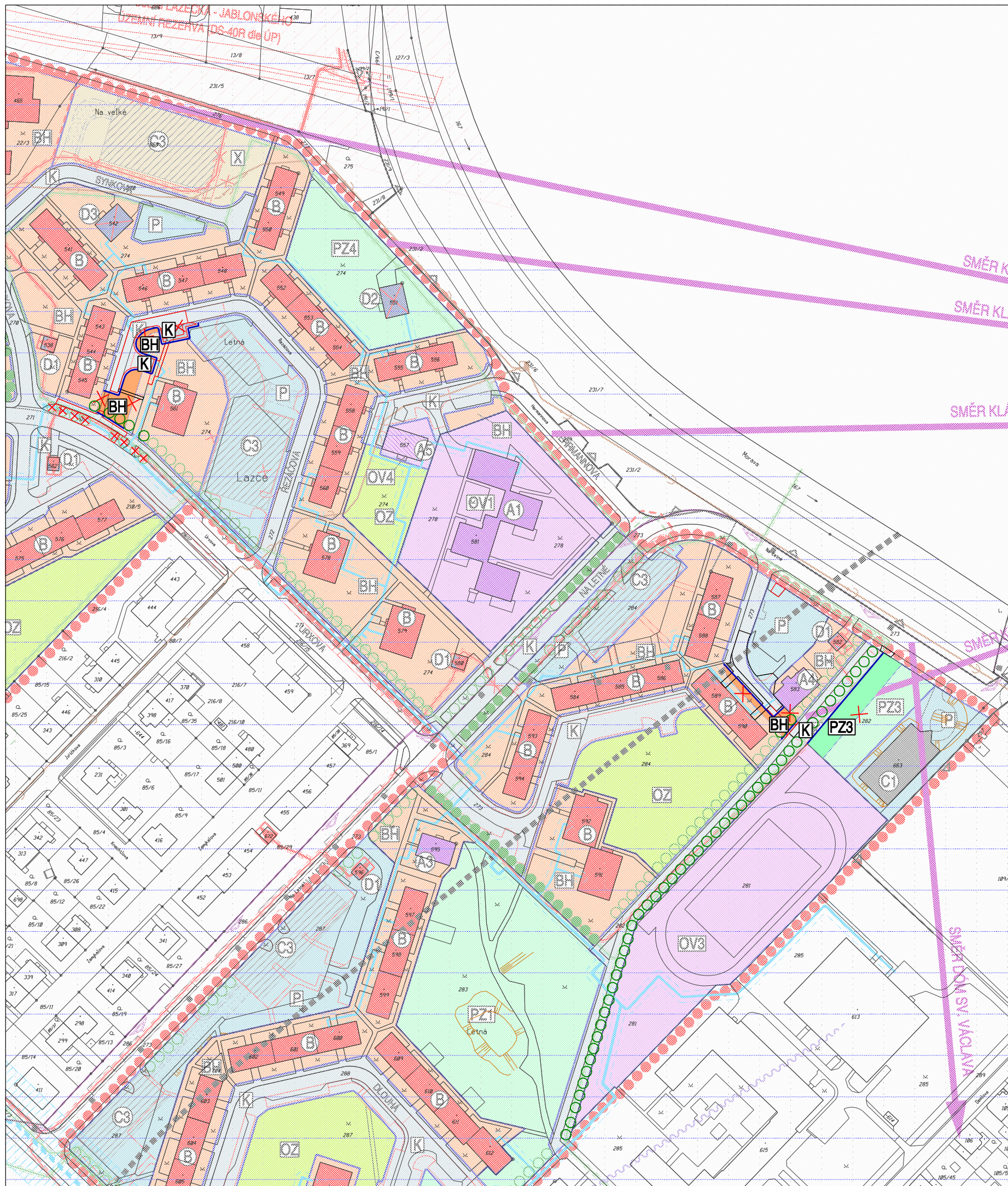
### LEGENDA ZMĚNY Č. I:

	HRANICE JEDNOTLIVÝCH DRUHŮ POZEMKŮ
	POZEMKY VEŘEJNÝCH PROSTRANSTVÍ - KOMUNIKACE (K)
	POZEMKY VEŘEJNÝCH PROSTRANSTVÍ - PARKOVÁ ZELEŇ (PZ3)
	POZEMKY BYTOVÝCH DOMŮ (BH)
	LINIOVÁ ZELEŇ NAVRŽENÁ

### LEGENDA DOPRAVNÍCH PRVKŮ A PLOCH:

STAV	NÁVRH	
		SILNIČNÍ A MÍSTNÍ KOMUNIKACE, CHODNÍKY, STEZKY PRO CHODCE A CYKLISTY
		PARKOVACÍ A Odstavné PLOCHY

	RUŠENÉ JEVY
---	-------------



PROJEKTOVÁ ČINNOST, URBANISMUS, ÚZEMNÍ PLÁNOVÁNÍ, EKOLOGIE, GIS

**URBANISTICKÉ STŘEDISKO OSTRAVA, s.r.o.**

Spartakovců 3, Ostrava-Poruba, 70800

tel: 596 939 530, 596 939 531

ZODP.PROJEKTANT: ING.ARCH.HELENA SALVETOVÁ

ZAK. ČÍSLO: U - 577

ZPRACOVATEL: ING.ARCH.HELENA SALVETOVÁ

OBJEDNATEL: STATUTÁRNÍ MĚSTO OLOMOUC

DATUM: ŘÍJEN 2020