









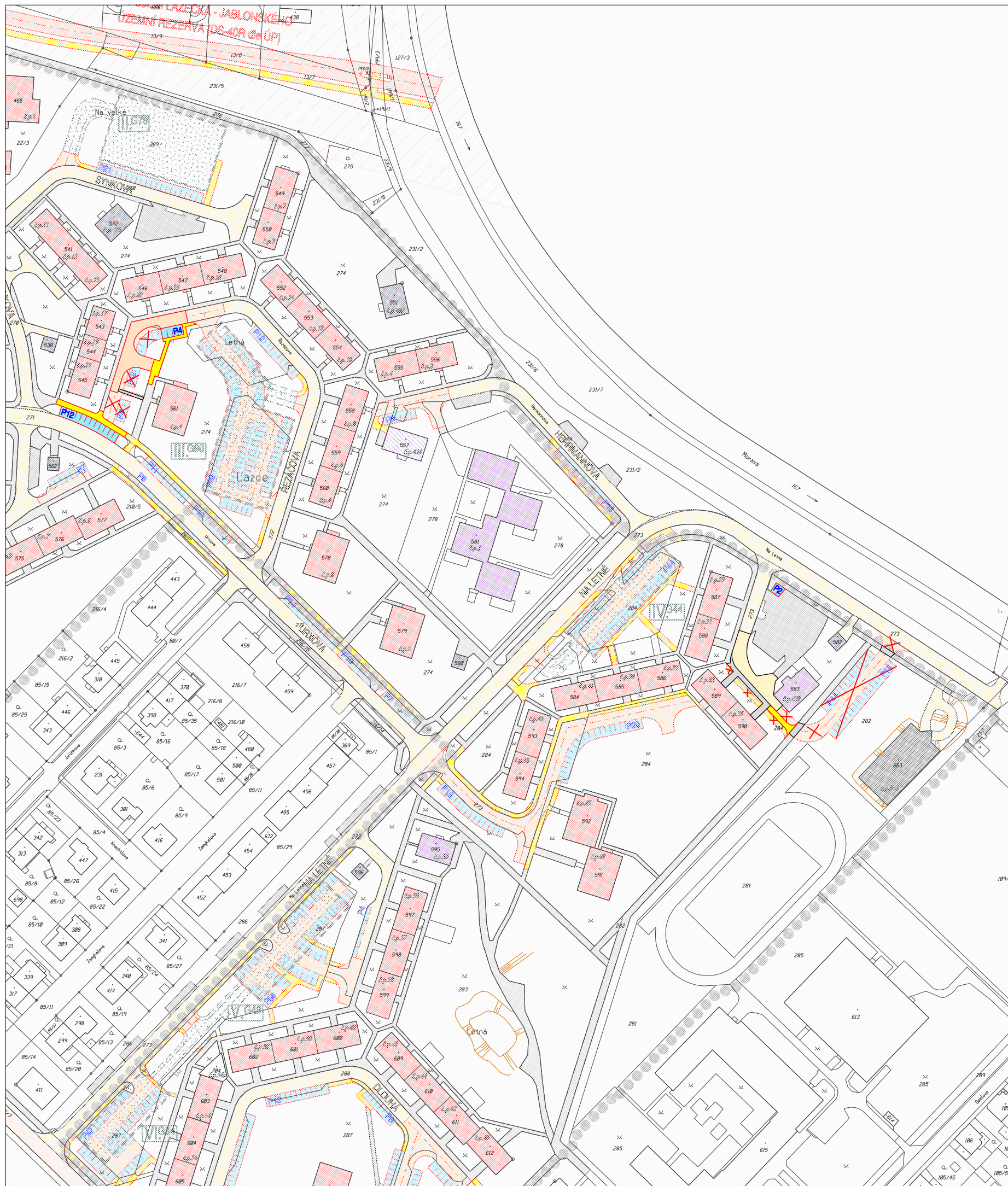
REGULAČNÍ PLÁN RP-13 SÍDLIŠTĚ LAZCE ZMĚNA Č. I

I.B.2. VÝKRES KONCEPCE DOPRAVY

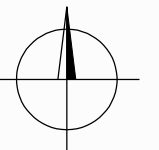
1 : 2 000

LEGENDA ZMĚNY Č. I:

STAV	NÁVRH	
		MÍSTNÍ OBSLUŽNÉ KOMUNIKACE (MÍSTNÍ KOMUNIKACE III. TŘÍDY)
		CHODNÍKY, STEZKY PRO CHODCE A CYKLISTY (MÍSTNÍ KOMUNIKACE IV. TŘÍDY)
		PARKOVACÍ A ODSTAVNÉ PLOCHY S ORIENTAČNÍM ÚDAJEM O POČTU STÁNÍ
		RUŠENÉ JEVY



PODTISK: VÝŘEZ Z VÝKRESU I.B.2. VÝKRES KONCEPCE DOPRAVY
PLATNÉHO REGULAČNÍHO PLÁNU RP-13 SÍDLIŠTĚ LAZCE



PROJEKTOVÁ ČINNOST, URBANISMUS, ÚZEMNÍ PLÁNOVÁNÍ, EKOLOGIE, GIS

URBANISTICKÉ STŘEDISKO OSTRAVA, s.r.o.

Spartakovců 3, Ostrava-Poruba, 70800

tel: 596 939 530, 596 939 531

ZODP.PROJEKTANT: ING.ARCH.HELENA SALVETOVÁ

ZAK.ČÍSLO: U - 577

ZPRACOVATEL: ING. VÁCLAV ŠKVAIN

OBJEDNATEL: STATUTÁRNÍ MĚSTO OLOMOUC

DATUM: ŘÍJEN 2020