Cenová mapa stavebních pozemků na území statutárního města Olomouce pro rok 2021

Klad listů



1 Cenová mapa stavebních pozemků na území statutárního města Olomouce pro rok 2021

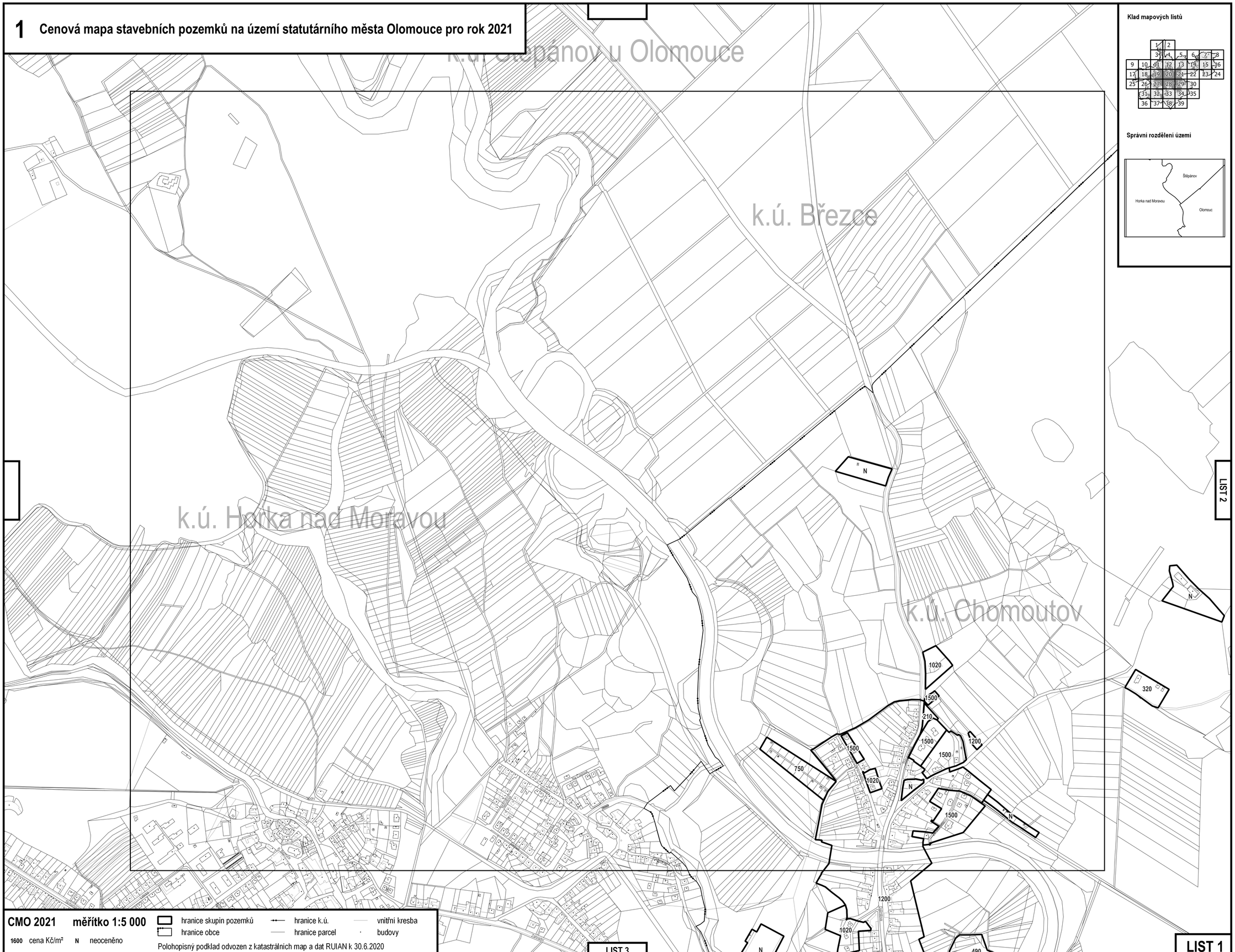

CMO 2021 **měřítko 1:5 000**

1600 cena Kč/m² N neoceněno

hranice skupin pozemků
hranice obce
hranice k.ú.
hranice parcel
vnitřní kresba
budovy

Polohopisný podklad odvozen z katastrálních map a dat RUIAN k 30.6.2020

2 Cenová mapa stavebních pozemků na území statutárního města Olomouce pro rok 2021

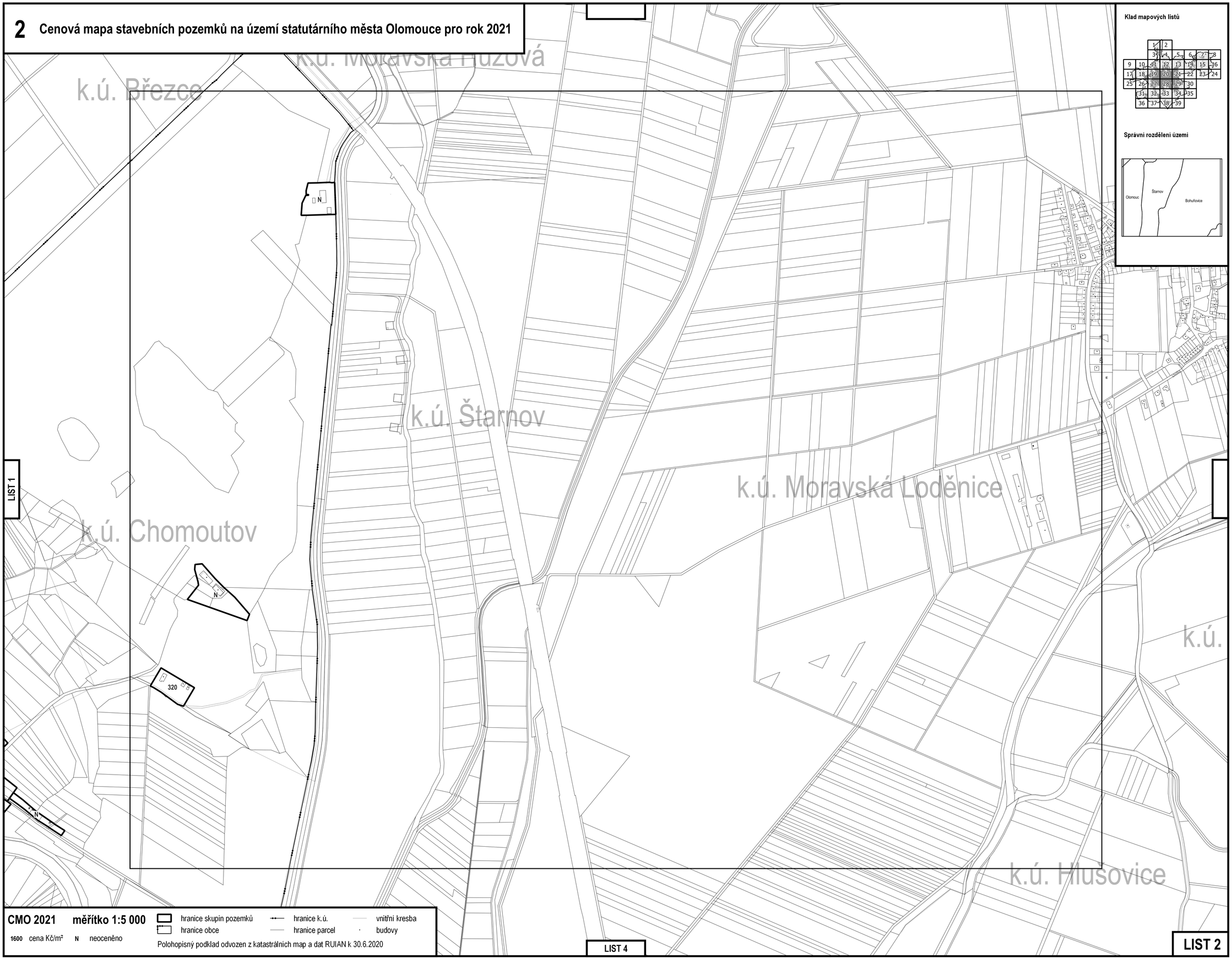

CMO 2021 **měřítko 1:5 000**

1600 cena Kč/m² N neoceněno

hranice skupin pozemků
hranice obce
hranice k.ú.
hranice parcel
vnitřní kresba
budovy

Polohopisný podklad odvozen z katastrálních map a dat RUIAN k 30.6.2020

3 Cenová mapa stavebních pozemků na území statutárního města Olomouce pro rok 2021

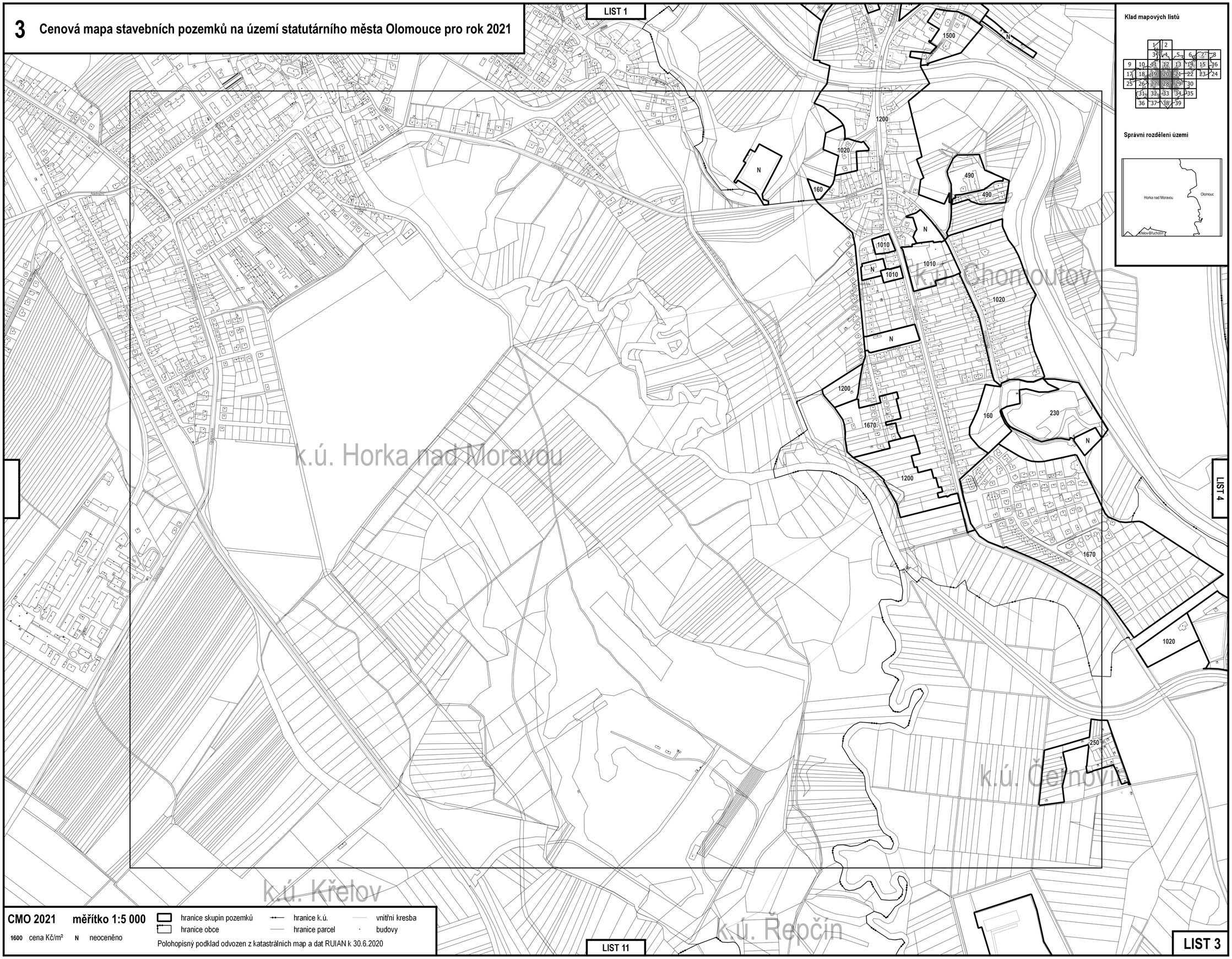

CMO 2021 **měřítko 1:5 000**

1600 cena Kč/m² N neoceněno

hranice skupin pozemků
hranice obce
hranice k.ú.
hranice parcel
vnitřní kresba
budovy

Polohopisný podklad odvozen z katastrálních map a dat RUIAN k 30.6.2020

4 Cenová mapa stavebních pozemků na území statutárního města Olomouce pro rok 2021

LIST 2

k.ú. Štarnov

k.ú. Moravská Loděnice

k.ú. Chomoutov

k.ú. Hlušovice

k.ú. Černovír

k.ú. Týneček

LIST 3

LIST 5

LIST 12

LIST 4

490

1020

160

230

N

1670

1020

530

250

630

630

Klad mapových listů

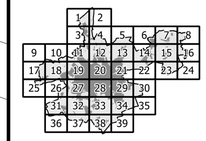

Správní rozdělení území



CMO 2021 **měřítko 1:5 000**

1600 cena Kč/m² **N** neoceněno

hranice skupin pozemků
hranice obce
hranice k.ú.
hranice parcel
vnitřní kresba
budovy

Polohopisný podklad odvozen z katastrálních map a dat RUIAN k 30.6.2020

5 Cenová mapa stavebních pozemků na území statutárního města Olomouce pro rok 2021

Klad mapových listů

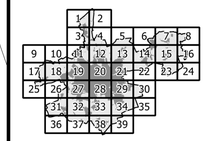

Správní rozdělení území

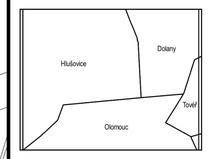

k.ú. Hlušovice

k.ú. Dolany u Olomouce

k.ú. Tovéř

k.ú. Týneček

k.ú. Chválkovice

k.ú. S

LIST 4

LIST 6

LIST 13

LIST 5

CMO 2021 **měřítko 1:5 000**

1600 cena Kč/m² **N** neoceněno

hranice skupin pozemků
hranice obce
hranice k.ú.
hranice parcel
vnitřní kresba
budovy

Polohopisný podklad odvozen z katastrálních map a dat RUIAN k 30.6.2020

6 Cenová mapa stavebních pozemků na území statutárního města Olomouce pro rok 2021

Klad mapových listů

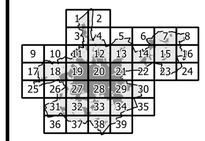

Správní rozdělení území

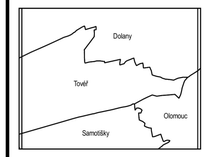

k.ú. Dolany u Olomouce

k.ú. Tovéř

k.ú. Týneček

k.ú. Svatý Kopeček

k.ú. Chválkovice

k.ú. Samotišky

k.ú.

LIST 5

LIST 7

LIST 14

LIST 6

1560 N

1780 N

1520 N

CMO 2021 **měřítko 1:5 000**

1600 cena Kč/m² **N** neoceněno

hranice skupin pozemků
hranice obce
hranice k.ú.
hranice parcel
vnitřní kresba
budovy

Polohopisný podklad odvozen z katastrálních map a dat RUIAN k 30.6.2020

7 Cenová mapa stavebních pozemků na území statutárního města Olomouce pro rok 2021

k.ú. Dolany u Olomouce

k.ú. Véska u Olomouce

k.ú. Tovéř

k.ú. Svatý Kopeček

k.ú. Lošov

k.ú. Radíkov u Olomouce

k.ú. Droždín

LIST 6

LIST 8

LIST 15

LIST 7

Klad mapových listů

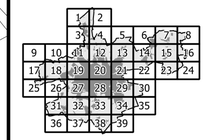

Správní rozdělení území

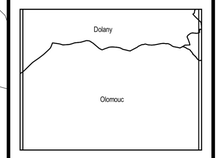

CMO 2021 **měřítko 1:5 000**

1600 cena Kč/m² **N** neoceněno

hranice skupin pozemků
hranice obce
hranice k.ú.
hranice parcel
vnitřní kresba
budovy

Polohopisný podklad odvozen z katastrálních map a dat RUIAN k 30.6.2020

8 Cenová mapa stavebních pozemků na území statutárního města Olomouce pro rok 2021

k.ú. Véska u Olomouce

k.ú. Hrubá Voda

k.ú. Lošov

k.ú. Radíkov u Olomouce

k.ú. Posluchov

k.ú. Hlubočky

k.ú. Hlubočky II

k.ú.

LIST 7

LIST 16

LIST 8

Klad mapových listů

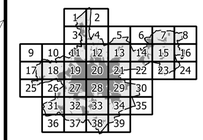

Správní rozdělení území

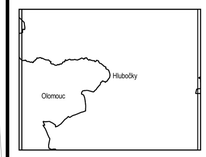

CMO 2021 **měřítko 1:5 000**

1600 cena Kč/m² **N** neoceněno

hranice skupin pozemků
hranice obce
hranice k.ú.
hranice parcel
vnitřní kresba
budovy

Polohopisný podklad odvozen z katastrálních map a dat RUIAN k 30.6.2020

9 Cenová mapa stavebních pozemků na území statutárního města Olomouce pro rok 2021

k.ú. Příkazy

k.ú. Skrbeň

k.ú. Senice na Hané

k.ú. Břuchotín

k.ú. Křelov

k.ú. Vojnice u Olomouce

k.ú. Ústín

k.ú. To

Klad mapových listů

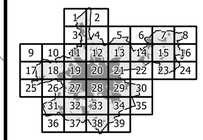

Správní rozdělení území

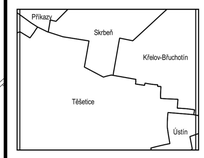

CMO 2021 **měřítko 1:5 000**

1600 cena Kč/m² N neoceněno

hranice skupin pozemků
hranice obce
hranice k.ú.
hranice parcel
vnitřní kresba
budovy

Polohopisný podklad odvozen z katastrálních map a dat RUIAN k 30.6.2020

LIST 10

LIST 17

LIST 9

10 Cenová mapa stavebních pozemků na území statutárního města Olomouce pro rok 2021

k.ú. Horka nad Moravou

k.ú. Břuchotín

k.ú. Křelov

k.ú. Vojnice u Olomouce

k.ú. Ústín

k.ú. Řepčín

k.ú. Topolany u Olomouce

Klad mapových listů

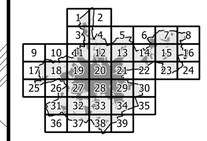

Správní rozdělení území

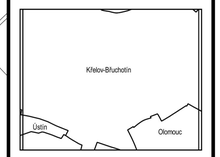

LIST 9

LIST 11

LIST 18

LIST 10

CMO 2021 **měřítko 1:5 000**

1600 cena Kč/m² **N** neoceněno

hranice skupin pozemků
hranice obce
hranice k.ú.
hranice parcel
vnitřní kresba
budovy

Polohopisný podklad odvozen z katastrálních map a dat RUIAN k 30.6.2020

11 Cenová mapa stavebních pozemků na území statutárního města Olomouce pro rok 2021

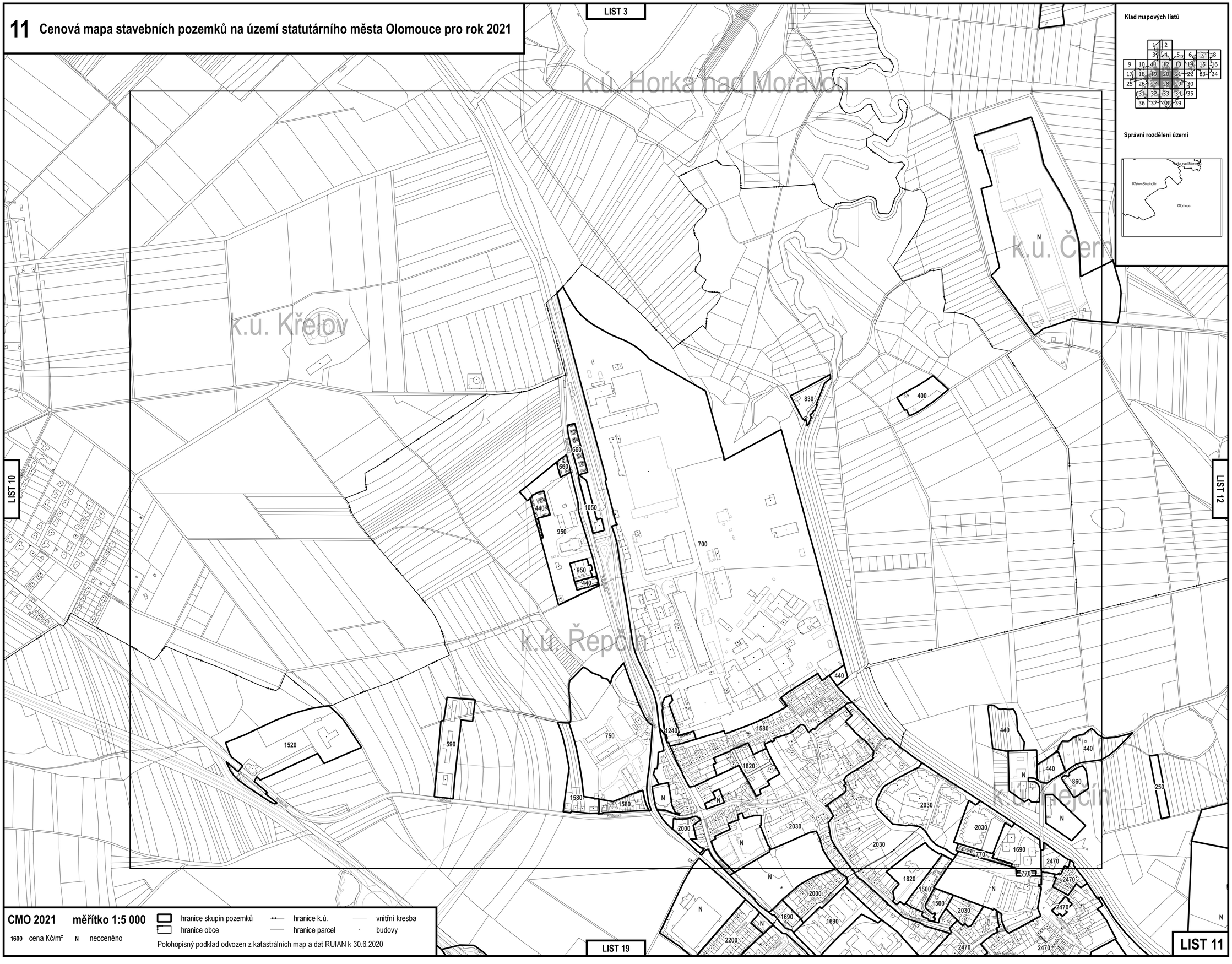

CMO 2021 **měřítko 1:5 000**

1600 cena Kč/m² N neoceněno

hranice skupin pozemků
hranice obce
hranice k.ú.
hranice parcel
vnitřní kresba
budovy

Polohopisný podklad odvozen z katastrálních map a dat RUIAN k 30.6.2020

12 Cenová mapa stavebních pozemků na území statutárního města Olomouce pro rok 2021

LIST 4

LIST 11

LIST 13

LIST 20

LIST 12

k.ú. Hlušovice

k.ú. Týr

k.ú. Černovír

k.ú. Řepčín

k.ú. Chválkovice

k.ú. Hejčín

k.ú. Lazce

k.ú. Klášterní Hradisko

k.ú. Pavlovičky

Klad mapových listů

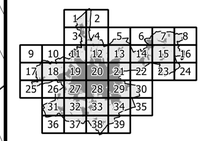

Správní rozdělení území

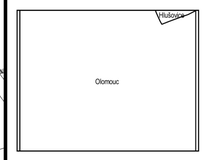

CMO 2021 **měřítko 1:5 000**

1600 cena Kč/m² **N** neoceněno

hranice skupin pozemků
hranice obce
hranice k.ú.
hranice parcel
vnitřní kresba
budovy

Polohopisný podklad odvozen z katastrálních map a dat RUIAN k 30.6.2020

13 Cenová mapa stavebních pozemků na území statutárního města Olomouce pro rok 2021

LIST 5

LIST 12

LIST 14

LIST 21

LIST 13

k.ú. Nedvězí

k.ú. Týneček

k.ú. Chválkovice

k.ú. Černovír

k.ú. Pavlovičky

k.ú. Droždín

Klad mapových listů

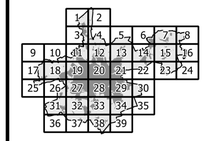

Správní rozdělení území



CMO 2021 měřítko 1:5 000

1600 cena Kč/m² N neoceněno

hranice skupin pozemků
hranice obce
hranice k.ú.
hranice parcel
vnitřní kresba
budovy

Polohopisný podklad odvozen z katastrálních map a dat RUIAN k 30.6.2020

14 Cenová mapa stavebních pozemků na území statutárního města Olomouce pro rok 2021

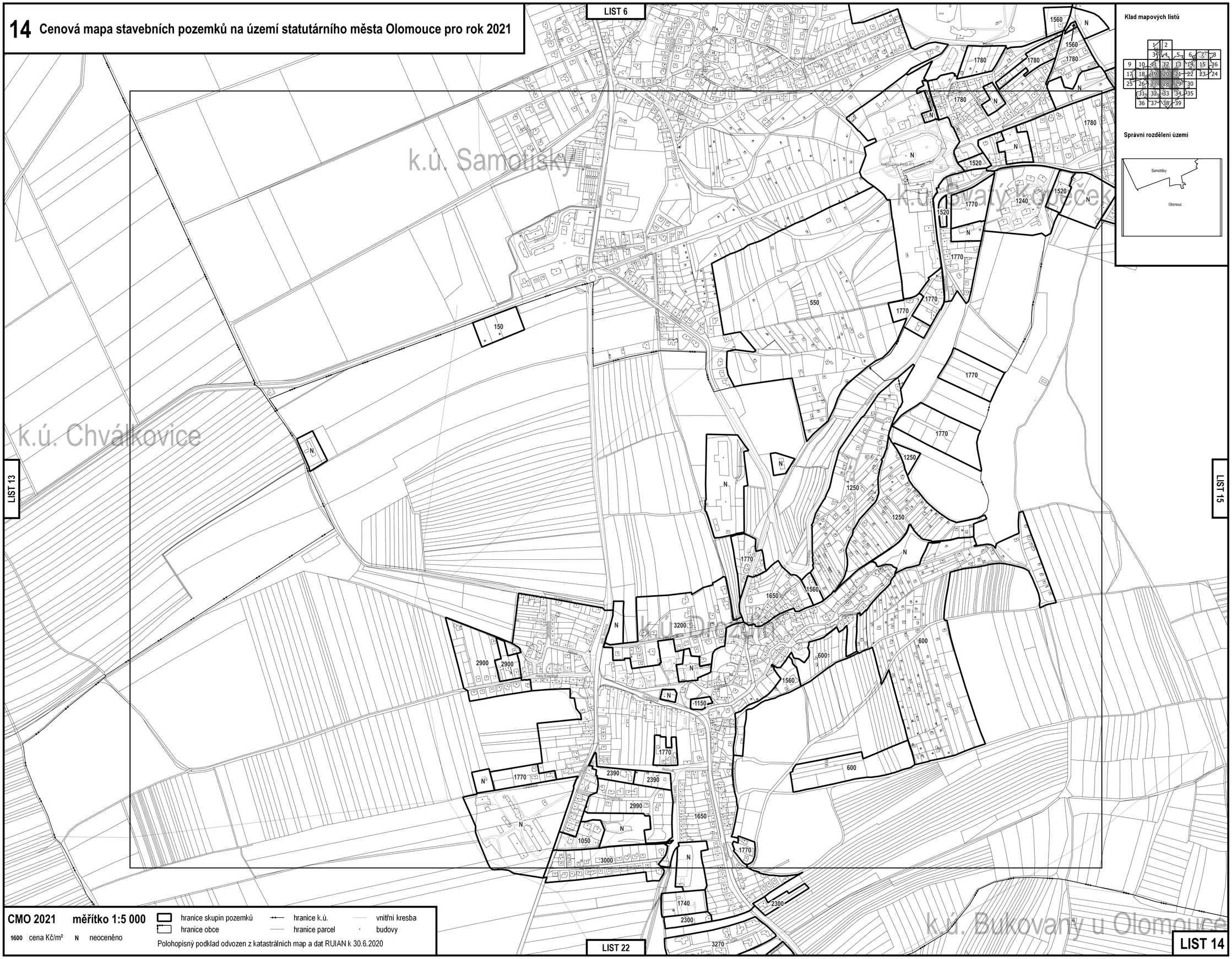

CMO 2021 **měřítko 1:5 000**

1600 cena Kč/m² N neoceněno

hranice skupin pozemků
hranice obce
hranice k.ú.
hranice parcel
vnitřní kresba
budovy

Polohopisný podklad odvozen z katastrálních map a dat RUIAN k 30.6.2020

15 Cenová mapa stavebních pozemků na území statutárního města Olomouce pro rok 2021

LIST 7

k.ú. Radíkov u Olomouce

k.ú. Svatý Kopeček

k.ú. Droždín

k.ú. Lošov

LIST 14

LIST 16

LIST 23

LIST 15

Klad mapových listů

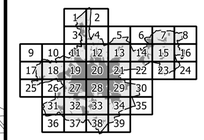

Správní rozdělení území



CMO 2021 **měřítko 1:5 000**

1600 cena Kč/m² **N** neoceněno

hranice skupin pozemků
hranice obce
hranice k.ú.
hranice parcel
vnitřní kresba
budovy

Polohopisný podklad odvozen z katastrálních map a dat RUIAN k 30.6.2020

16 Cenová mapa stavebních pozemků na území statutárního města Olomouce pro rok 2021

LIST 8

LIST 15

LIST 24

LIST 16

k.ú. Lošov

k.ú. Hlubočky

k.ú. Hlubočky I

k.ú. Mrsklesy na Moravě I

350

350

Klad mapových listů

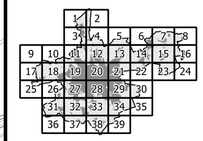

Správní rozdělení území

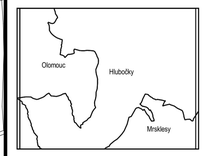

CMO 2021 **měřítko 1:5 000**

1600 cena Kč/m² N neoceněno

hranice skupin pozemků
hranice obce
hranice k.ú.
hranice parcel
vnitřní kresba
budovy

Polohopisný podklad odvozen z katastrálních map a dat RUIAN k 30.6.2020

17 Cenová mapa stavebních pozemků na území statutárního města Olomouce pro rok 2021

LIST 9

k.ú. Vojnice u Olomouce

k.ú. Topolany u Olomouce

k.ú. Těšetice u Olomouce

k.ú. Ústín

LIST 18

LIST 25

LIST 17

Klad mapových listů

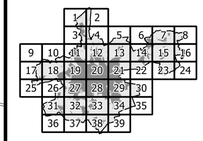

Správní rozdělení území

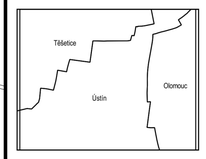

CMO 2021 **měřítko 1:5 000**

1600 cena Kč/m² **N** neoceněno

hranice skupin pozemků
hranice obce
hranice k.ú.
hranice parcel
vnitřní kresba
budovy

Polohopisný podklad odvozen z katastrálních map a dat RUIAN k 30.6.2020

18 Cenová mapa stavebních pozemků na území statutárního města Olomouce pro rok 2021



CMO 2021 **měřítko 1:5 000**

1600 cena Kč/m² N neoceněno

hranice skupin pozemků
hranice obce
hranice k.ú.
hranice parcel
vnitřní kresba
budovy

Polohopisný podklad odvozen z katastrálních map a dat RUIAN k 30.6.2020

19 Cenová mapa stavebních pozemků na území statutárního města Olomouce pro rok 2021

LIST 11

Klad mapových listů

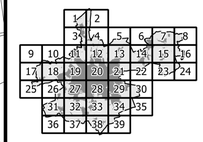

Správní rozdělení území



k.ú. Řepčín

k.ú. Řepčín

k.ú. Nová Ulice

k.ú. Nová Ulice

LIST 18

LIST 20

LIST 27

LIST 19

CMO 2021 **měřítko 1:5 000**

1600 cena Kč/m² N neoceněno

hranice skupin pozemků
hranice obce
hranice k.ú.
hranice parcel
vnitřní kresba
budovy

Polohopisný podklad odvozen z katastrálních map a dat RUIAN k 30.6.2020

20 Cenová mapa stavebních pozemků na území statutárního města Olomouce pro rok 2021

LIST 12

LIST 19

LIST 21

LIST 28

LIST 20

k.ú. Hejčín

k.ú. Černovír

k.ú. Klášterní Hradisko

k.ú. Pavlovičky

k.ú. Nová Ulice

k.ú. Bělidla

k.ú. Olomouc-město

k.ú. Neředín

k.ú. Hodolany

Klad mapových listů

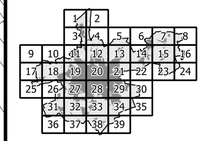

Správní rozdělení území



CMO 2021 **měřítko 1:5 000**

1600 cena Kč/m² **N** neoceněno

hranice skupin pozemků
hranice obce
hranice k.ú.
hranice parcel
vnitřní kresba
budovy

Polohopisný podklad odvozen z katastrálních map a dat RUIAN k 30.6.2020

21 Cenová mapa stavebních pozemků na území statutárního města Olomouce pro rok 2021

LIST 13

LIST 20

LIST 22

LIST 29

LIST 21

k.ú. Řepčín

k.ú. Chválkovice

k.ú. Bystrovany

Klad mapových listů

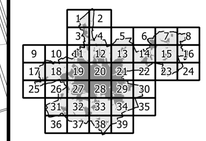

Správní rozdělení území

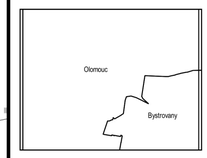

CMO 2021 **měřítko 1:5 000**

1600 cena Kč/m² **N** neoceněno

hranice skupin pozemků
hranice obce
hranice k.ú.
hranice parcel
vnitřní kresba
budovy

Polohopisný podklad odvozen z katastrálních map a dat RUIAN k 30.6.2020

22 Cenová mapa stavebních pozemků na území statutárního města Olomouce pro rok 2021

LIST 14

k.ú. Chválkovice

k.ú. Droždín

k.ú. Bukovany u Olomouce

k.ú. Bystrovany

k.ú. Velká Bystřice

LIST 21

LIST 23

LIST 30

LIST 22

2990
1650
1050
N
3000
1770
1740
2300
2300
3270
150
3750

Klad mapových listů

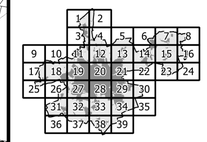

Správní rozdělení území

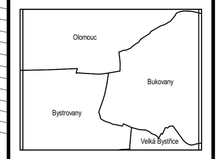

CMO 2021 **měřítko 1:5 000**

1600 cena Kč/m² **N** neoceněno

hranice skupin pozemků
hranice obce
hranice k.ú.
hranice parcel
vnitřní kresba
budovy

Polohopisný podklad odvozen z katastrálních map a dat RUIAN k 30.6.2020

23 Cenová mapa stavebních pozemků na území statutárního města Olomouce pro rok 2021

LIST 15

k.ú. Droždín

k.ú. Lošov

k.ú. Bukovany u Olomouce

k.ú. Velká Bystřice

k.ú. Mrsklesy na Moravě

320

320

320

320

N

LIST 22

LIST 24

LIST 23

Klad mapových listů

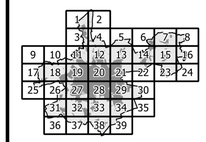

Správní rozdělení území

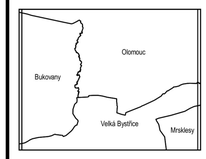

CMO 2021 **měřítko 1:5 000**

1600 cena Kč/m² **N** neoceněno

hranice skupin pozemků
hranice obce
hranice k.ú.
hranice parcel
vnitřní kresba
budovy

Polohopisný podklad odvozen z katastrálních map a dat RUIAN k 30.6.2020

24 Cenová mapa stavebních pozemků na území statutárního města Olomouce pro rok 2021

LIST 16

LIST 23

LIST 24

k.ú. Hlubočky

k.ú. Lošov

k.ú. Mrsklesy na Moravě I

k.ú. Velká Bystřice

k.ú. Mrsklesy na Moravě

k.ú. Velká Střelná

k.ú. Přáslavice u Olomouce

Klad mapových listů

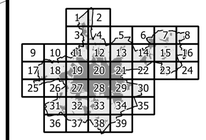

Správní rozdělení území

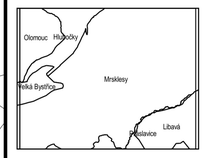

CMO 2021 **měřítko 1:5 000**

1600 cena Kč/m² N neoceněno

hranice skupin pozemků
hranice obce
hranice k.ú.
hranice parcel
vnitřní kresba
budovy

Polohopisný podklad odvozen z katastrálních map a dat RUIAN k 30.6.2020

25 Cenová mapa stavebních pozemků na území statutárního města Olomouce pro rok 2021

LIST 17

k.ú. Ústín

k.ú. Topolany u Olomouce

k.ú. Hněvotín

k.ú. Lutín

800
2000
760
2000
1250
750
1500
N

Klad mapových listů

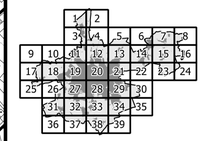

Správní rozdělení území

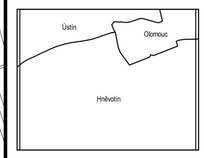

LIST 26

LIST 25

CMO 2021 **měřítko 1:5 000**

1600 cena Kč/m² N neoceněno

hranice skupin pozemků
hranice obce
hranice k.ú.
hranice parcel
vnitřní kresba
budovy

Polohopisný podklad odvozen z katastrálních map a dat RUIAN k 30.6.2020

26 Cenová mapa stavebních pozemků na území statutárního města Olomouce pro rok 2021

LIST 18

k.ú. Topolany u Olomouce

k.ú. Neředín

k.ú. Hněvotín

k.ú. Slavonín

k.ú. N

2000
1250
N
750
1500
1500
N
1500
210
N
710
1200
1200

LIST 25

LIST 27

LIST 31

LIST 26

Klad mapových listů

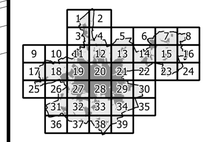

Správní rozdělení území

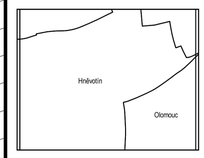

CMO 2021 **měřítko 1:5 000**

1600 cena Kč/m² **N** neoceněno

hranice skupin pozemků
hranice obce
hranice k.ú.
hranice parcel
vnitřní kresba
budovy

Polohopisný podklad odvozen z katastrálních map a dat RUIAN k 30.6.2020

27 Cenová mapa stavebních pozemků na území statutárního města Olomouce pro rok 2021

LIST 19

LIST 26

LIST 28

LIST 32

LIST 27

k.ú. Neředín

k.ú. Hněvotín

k.ú. Nová Ulice

k.ú. Povel

k.ú. N

k.ú. Slavonín

Klad mapových listů

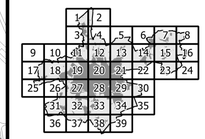

Správní rozdělení území

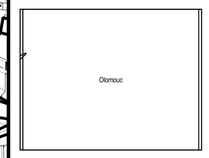

CMO 2021 měřítko 1:5 000

1600 cena Kč/m² N neoceněno

hranice skupin pozemků
hranice obce
hranice k.ú.
hranice parcel
vnitřní kresba
budovy

Polohopisný podklad odvozen z katastrálních map a dat RUIAN k 30.6.2020

28 Cenová mapa stavebních pozemků na území statutárního města Olomouce pro rok 2021

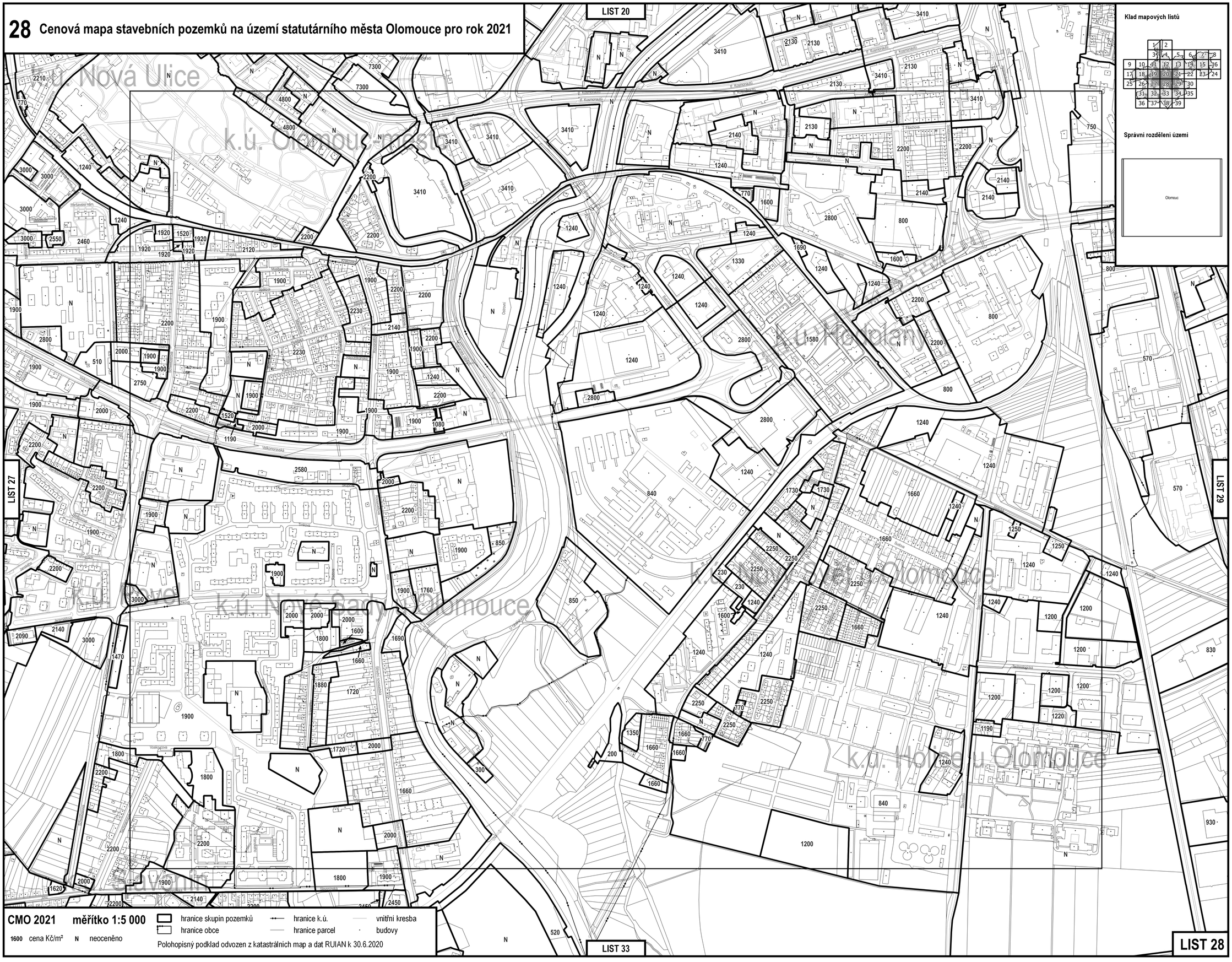

CMO 2021 **měřítko 1:5 000**

1600 cena Kč/m² N neoceněno

hranice skupin pozemků
hranice obce
hranice k.ú.
hranice parcel
vnitřní kresba
budovy

Polohopisný podklad odvozen z katastrálních map a dat RUIAN k 30.6.2020

29 Cenová mapa stavebních pozemků na území statutárního města Olomouce pro rok 2021



CMO 2021 **měřítko 1:5 000**

1600 cena Kč/m² N neoceněno

hranice skupin pozemků
hranice obce
hranice k.ú.
hranice parcel
vnitřní kresba
budovy

Polohopisný podklad odvozen z katastrálních map a dat RUIAN k 30.6.2020

30 Cenová mapa stavebních pozemků na území statutárního města Olomouce pro rok 2021

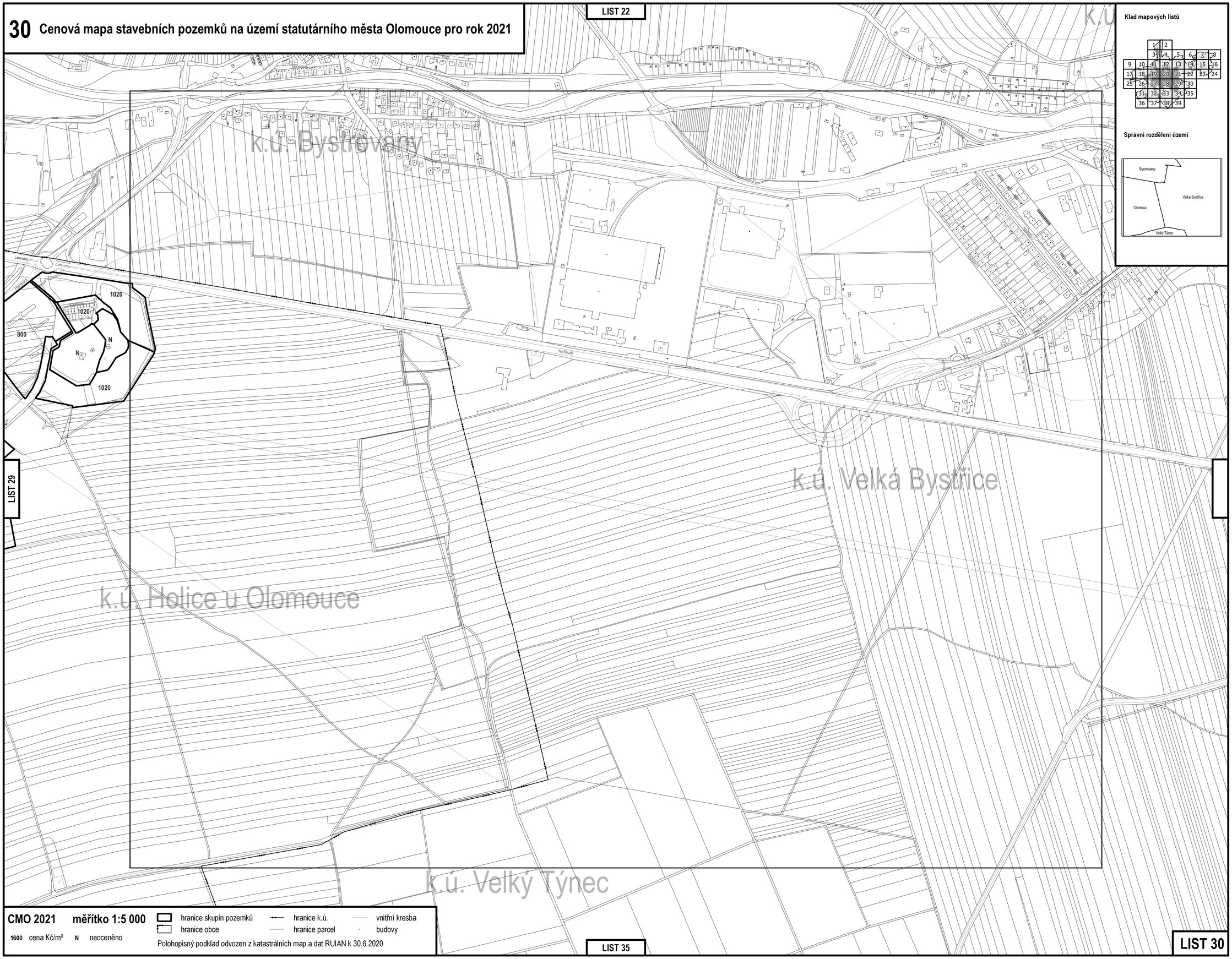

CMO 2021 **měřítko 1:5 000**

1600 cena Kč/m² N neoceněno

hranice skupin pozemků
hranice obce
hranice k.ú.
hranice parcel
vnitřní kresba
budovy

Polohopisný podklad odvozen z katastrálních map a dat RUIAN k 30.6.2020

31 Cenová mapa stavebních pozemků na území statutárního města Olomouce pro rok 2021

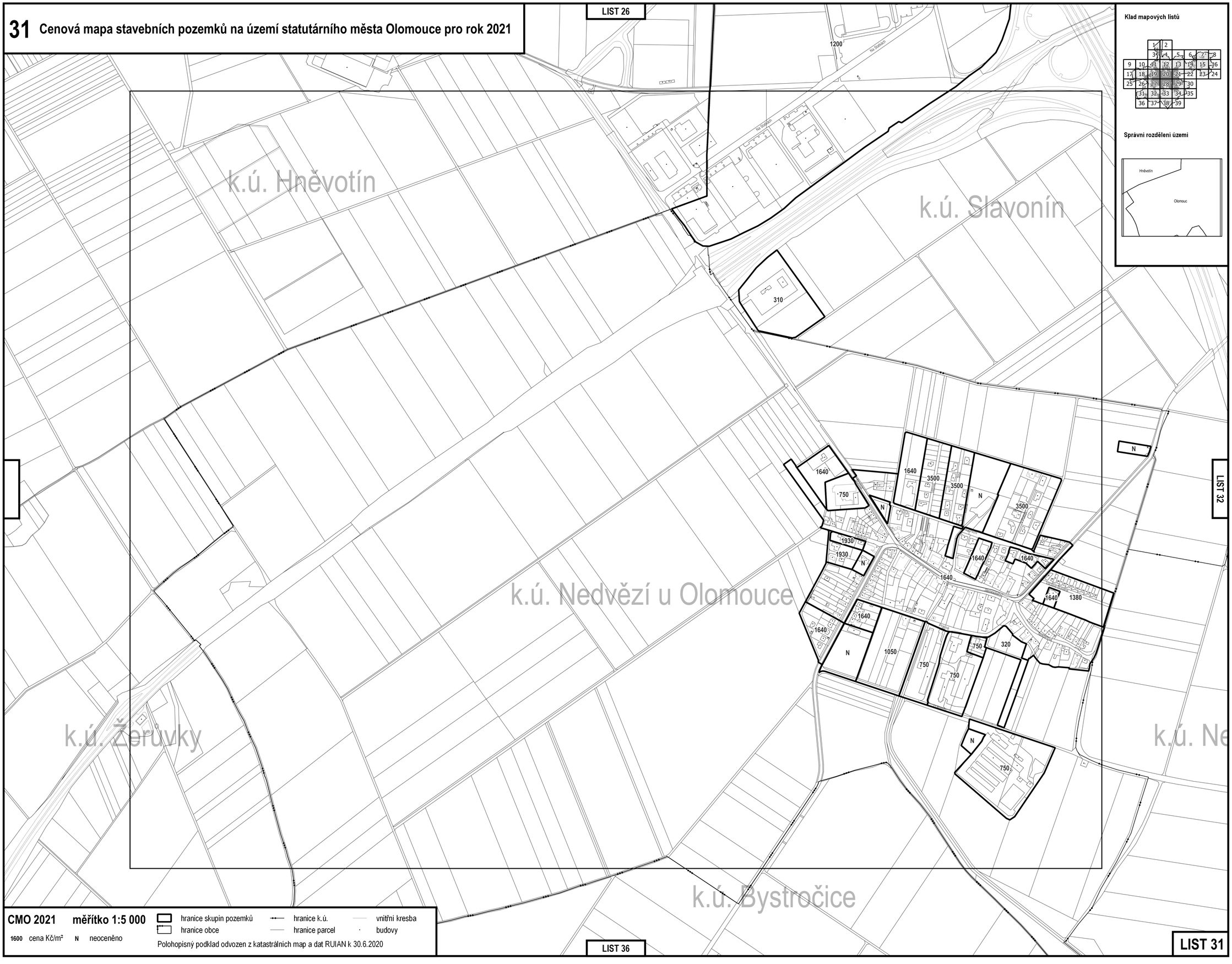

CMO 2021 **měřítko 1:5 000**

1600 cena Kč/m² N neoceněno

hranice skupin pozemků
hranice obce
hranice k.ú.
hranice parcel
vnitřní kresba
budovy

Polohopisný podklad odvozen z katastrálních map a dat RUIAN k 30.6.2020

32 Cenová mapa stavebních pozemků na území statutárního města Olomouce pro rok 2021

LIST 27

LIST 31

LIST 33

LIST 37

LIST 32

Klad mapových listů

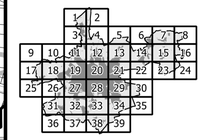

Správní rozdělení území

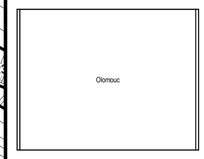

k.ú. Slavonín

k.ú. Hedvězí u Olomouce

k.ú. Nemilany

k.ú. Bystročice

CMO 2021 **měřítko 1:5 000**

1600 cena Kč/m² **N** neoceněno

hranice skupin pozemků
hranice obce
hranice k.ú.
hranice parcel
vnitřní kresba
budovy

Polohopisný podklad odvozen z katastrálních map a dat RUIAN k 30.6.2020

33 Cenová mapa stavebních pozemků na území statutárního města Olomouce pro rok 2021

LIST 28

k.ú. Hodolany

k.ú. Povel

k.ú. Nové Sady u Olomouce

k.ú. Slavonín

k.ú. Holice u Olomouce

k.ú. Nemilany

LIST 32

LIST 34

LIST 38

LIST 33

Klad mapových listů

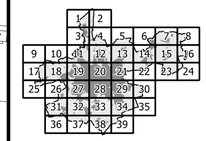

Správní rozdělení území



CMO 2021 **měřítko 1:5 000**

1600 cena Kč/m² **N** neoceněno

hranice skupin pozemků
hranice obce
hranice k.ú.
hranice parcel
vnitřní kresba
budovy

Polohopisný podklad odvozen z katastrálních map a dat RUIAN k 30.6.2020

34 Cenová mapa stavebních pozemků na území statutárního města Olomouce pro rok 2021

LIST 29

LIST 33

LIST 35

LIST 39

LIST 34

Klad mapových listů

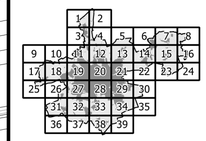

Správní rozdělení území

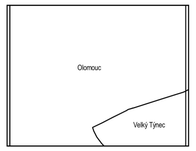

k.ú. Holice u Olomouce

k.ú. Velký Týnec

k.ú. Vsisko

CMO 2021 měřítko 1:5 000

1600 cena Kč/m² N neoceněno

hranice skupin pozemků
hranice obce
hranice k.ú.
hranice parcel
vnitřní kresba
budovy

Polohopisný podklad odvozen z katastrálních map a dat RUIAN k 30.6.2020

35 Cenová mapa stavebních pozemků na území statutárního města Olomouce pro rok 2021

LIST 30

LIST 34

LIST 35

k.ú. Holice u Olomouce

k.ú. Velká Bystřice

k.ú. Velký Týnec

k.ú. Čechovice

Klad mapových listů

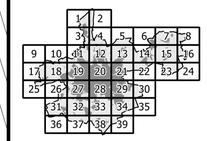

Správní rozdělení území

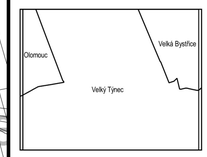

CMO 2021 **měřítko 1:5 000**

1600 cena Kč/m² N neoceněno

hranice skupin pozemků
hranice obce
hranice k.ú.
hranice parcel
vnitřní kresba
budovy

Polohopisný podklad odvozen z katastrálních map a dat RUIAN k 30.6.2020

36 Cenová mapa stavebních pozemků na území statutárního města Olomouce pro rok 2021

LIST 31

k.ú. Nedvězí u Olomouce

k.ú. Žerůvky

k.ú. Bystročice

k.ú. Kožušany

k.ú. Hablov

k.ú. Blatec

k.ú. Tážaly

LIST 37

Klad mapových listů

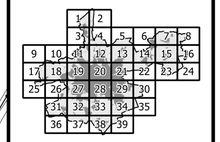

Správní rozdělení území

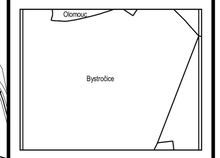

CMO 2021 **měřítko 1:5 000**

1600 cena Kč/m² **N** neoceněno

hranice skupin pozemků
hranice obce
hranice k.ú.
hranice parcel
vnitřní kresba
budovy

Polohopisný podklad odvozen z katastrálních map a dat RUIAN k 30.6.2020

LIST 36

37 Cenová mapa stavebních pozemků na území statutárního města Olomouce pro rok 2021

LIST 32

k.ú. Nedvězí u Olomouce

k.ú. Nemilany

k.ú. Bystročice

k.ú. Kožušany

k.ú. Tážaly

k.ú. Blatec

LIST 36

LIST 38

LIST 37

1970 N

1970

900 N

2500

2500

2500

2500

750

Klad mapových listů

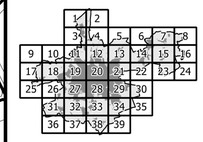

Správní rozdělení území

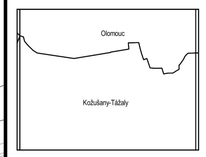

CMO 2021 **měřítko 1:5 000**

1600 cena Kč/m² N neoceněno

hranice skupin pozemků
hranice obce
hranice k.ú.
hranice parcel
vnitřní kresba
budovy

Polohopisný podklad odvozen z katastrálních map a dat RUIAN k 30.6.2020

38 Cenová mapa stavebních pozemků na území statutárního města Olomouce pro rok 2021

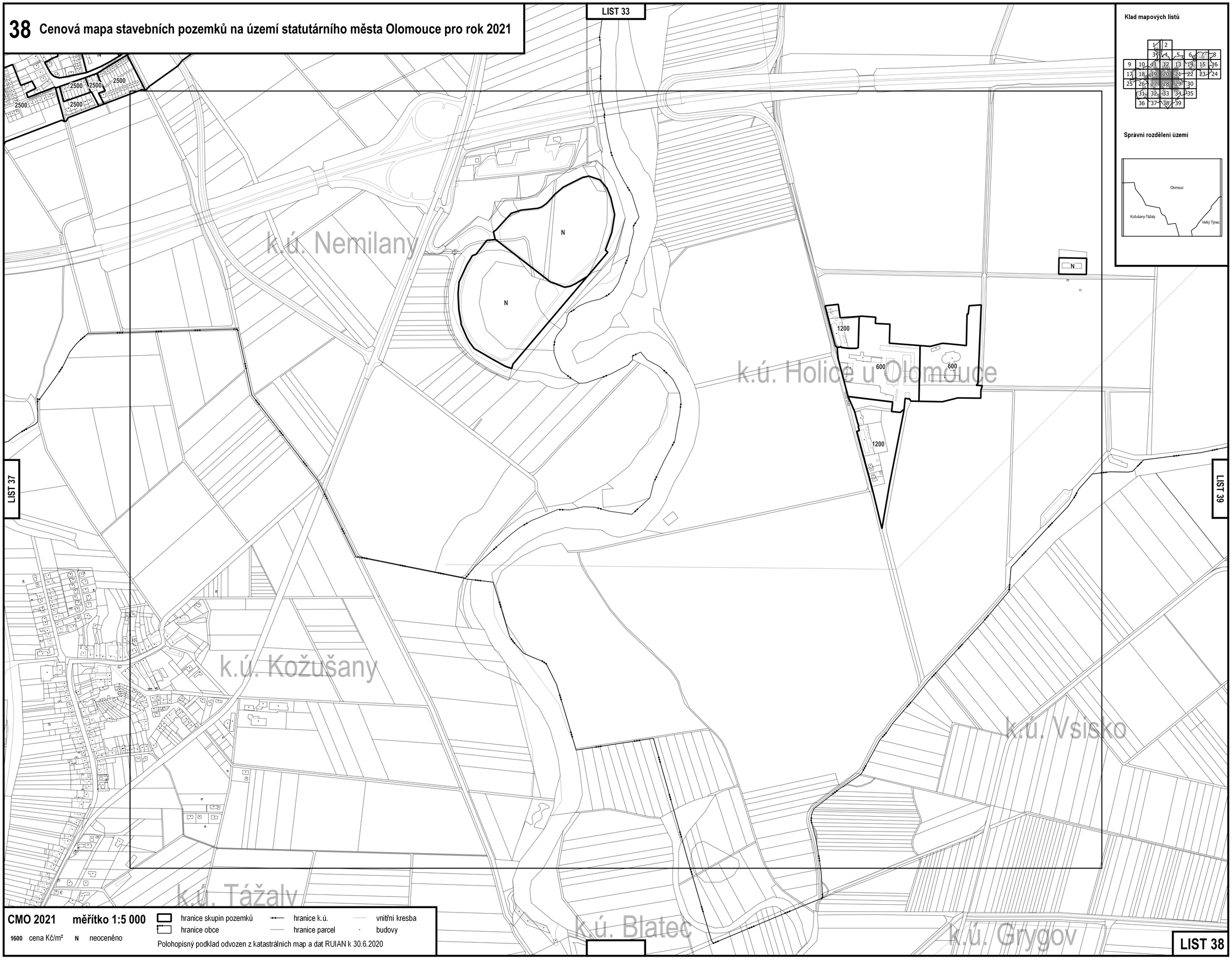

CMO 2021 měřítko 1:5 000

1600 cena Kč/m² N neoceněno

hranice skupin pozemků
hranice obce
hranice k.ú.
hranice parcel
vnitřní kresba
budovy

Polohopisný podklad odvozen z katastrálních map a dat RUIAN k 30.6.2020

39 Cenová mapa stavebních pozemků na území statutárního města Olomouce pro rok 2021

LIST 34

LIST 38

LIST 39

k.ú. Holice u Olomouce

k.ú. Velký Týnec

k.ú. Vsisko

k.ú. Grygov

N

Klad mapových listů

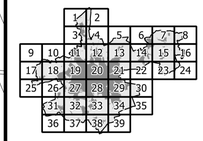

Správní rozdělení území

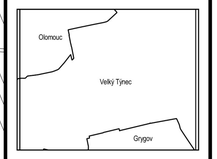

CMO 2021 **měřítko 1:5 000**

1600 cena Kč/m² **N** neoceněno

hranice skupin pozemků
hranice obce
hranice k.ú.
hranice parcel
vnitřní kresba
budovy

Polohopisný podklad odvozen z katastrálních map a dat RUIAN k 30.6.2020