









REGULAČNÍ PLÁN RP-23 SÍDLIŠTĚ NORSKÁ


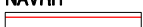










II.B.1. KOORDINAČNÍ VÝKRES

1 : 2 000

LEGENDA:

-  HRANICE ŘEŠENÉ PLOCHY
-  HRANICE JEDNOTLIVÝCH DRUHŮ POZEMKŮ
-  POZEMKY DOPRAVNÍ INFRASTRUKTURY (P)
-  POZEMKY VEŘEJNÝCH PROSTRANSTVÍ - KOMUNIKACE (K)
-  POZEMKY VEŘEJNÝCH PROSTRANSTVÍ - PARKOVÁ ZELEŇ (PZ)
-  POZEMKY OBYTNÉ ZELENĚ (OZ)
-  POZEMKY STAVEB A ZAŘÍZENÍ OBČANSKÉHO VYBAVENÍ (OV1 - OV5)
-  POZEMKY BYTOVÝCH DOMŮ (BH, BH1)
-  POZEMKY STAVEB PRO BYDLENÍ (BI)
-  STAVBY OBČANSKÉHO VYBAVENÍ (A1 - A5)
-  STAVBY BYTOVÝCH DOMŮ (B, B1)
-  STAVBY PRO BYDLENÍ (C)
-  STAVBY ŘADOVÝCH GARÁŽÍ (D)
-  STAVBY TECHNICKÉHO VYBAVENÍ (E)
-  STAVBY NAVRŽENÉ K PŘESTAVBĚ (F1, F2)
-  LINIOVÁ ZELEŇ
-  SMĚRY VÝZNAMNÝCH POHLEDŮ
-  SOCHAŘSKÉ DÍLO
-  NEMOVITÁ KULTURNÍ PAMÁTKA
-  ÚZEMÍ S ARCHEOLOGICKÝMI NÁLEZY
-  ZÁJMOVÉ ÚZEMÍ MINISTERSTVA OBRANY PRO NADZEMNÍ STAVBY - PRO VEŠKĚROU NADZEMNÍ VÝSTAVBU






LEGENDA DOPRAVNÍCH PRVKŮ A PLOCH:

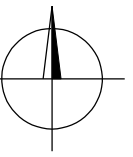
- | STAV | NÁVRH | |
|---|---|--|
|  |  | SILNIČNÍ KOMUNIKACE, MÍSTNÍ RYCHLOSTNÍ / SBĚRNÉ A OBSLUŽNÉ (MÍSTNÍ KOMUNIKACE I. / II. A III. TŘÍDY) |
|  |  | CHODNÍKY A STEZKY PRO CHODCE A CYKLISTY (MÍSTNÍ KOMUNIKACE IV. TŘÍDY) |
|  |  | PARKOVACÍ A Odstavné PLOCHY |
|  |  | TRAMVAJOVÁ TRATĚ |
|  |  | ORIENTAČNĚ VYMEZENÉ DOPRAVNÍ ZNAČENÍ |
|  |  | JEDNOSMĚRNÝ PROVOZ |

LEGENDA VODNÍHO HOSPODÁŘSTVÍ:

- | STAV | |
|--|----------------------------------|
|  | VODOVODNÍ ŘÁD HLAVNÍ |
|  | VODOVODNÍ ŘÁD ULIČNÍ |
|  | KANALIZAČNÍ STOKA VÝZNAMNÁ |
|  | KANALIZAČNÍ STOKA ULIČNÍ |
|  | KANALIZAČNÍ DEŠŤOVÁ STOKA ULIČNÍ |

LEGENDA ENERGETIKY A SPOJŮ:

- | STAV | |
|---|--|
|  | VEDENÍ VN 22 KV, ZEMNÍ KABELOVÉ |
|  | DISTRIBUČNÍ TRAFOSTANICE (DTS) 22/0,4 KV |
|  | STŘEDOTLAKÝ (STL) PLYNOVOD |
|  | NÍZKOTLAKÝ (NTL) PLYNOVOD |
|  | HORKOVOD (PRIMÁRNÍ SÍŤ) |
|  | DÁLKOVÝ OPTICKÝ KABEL |
|  | TELEKOMUNIKAČNÍ ZAŘÍZENÍ |



PROJEKTOVÁ ČINNOST, URBANISMUS, ÚZEMNÍ PLÁNOVÁNÍ, EKOLOGIE, GIS

URBANISTICKÉ STŘEDISKO OSTRAVA, s.r.o.

Spartakovců 3, Ostrava-Poruba, 70800

tel: 596 939 530, 596 939 531

ZODP.PROJEKTANT: ING. ARCH. HELENA SALVETOVÁ

ZAK. ČÍSLO: U - 597

ZPRACOVATEL: ING. ARCH. HELENA SALVETOVÁ, ING. VÁCLAV ŠKVAIN

OBJEDNATEL: STATUTÁRNÍ MĚSTO OLOMOUC

DATUM: ŘÍJEN 2019