

# REGULAČNÍ PLÁN RP-23 SÍDLIŠTĚ NORSKÁ


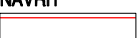






## I.B.1. HLAVNÍ VÝKRES


1 : 2 000

### LEGENDA:

-  HRANICE ŘEŠENÉ PLOCHY
-  HRANICE JEDNOTLIVÝCH DRUHŮ POZEMKŮ
-  POZEMKY DOPRAVNÍ INFRASTRUKTURY (P)
-  POZEMKY VEŘEJNÝCH PROSTRANSTVÍ - KOMUNIKACE (K)
-  POZEMKY VEŘEJNÝCH PROSTRANSTVÍ - PARKOVÁ ZELEŇ (PZ)
-  POZEMKY OBYTNÉ ZELENĚ (OZ)
-  POZEMKY STAVEB A ZAŘÍZENÍ OBČANSKÉHO VYBAVENÍ (OV1 - OV5)
-  POZEMKY BYTOVÝCH DOMŮ (BH, BH1)
-  POZEMKY STAVEB PRO BYDLENÍ (BI)
-  STAVBY OBČANSKÉHO VYBAVENÍ (A1 - A5)
-  STAVBY BYTOVÝCH DOMŮ (B, B1)
-  STAVBY PRO BYDLENÍ (C)
-  STAVBY ŘADOVÝCH GARÁŽÍ (D)
-  STAVBY TECHNICKÉHO VYBAVENÍ (E)
-  STAVBY NAVRŽENÉ K PŘESTAVBĚ (F1, F2)
-  LINIOVÁ ZELEŇ
-  SMĚRY VÝZNAMNÝCH POHLEDŮ
-  SOCHAŘSKÉ DÍLO
-  NEMOVITÁ KULTURNÍ PAMÁTKA

### LEGENDA DOPRAVNÍCH PRVKŮ A PLOCH:

STAV	NÁVRH	LEGENDA
		SILNIČNÍ KOMUNIKACE, MÍSTNÍ RYCHLOSTNÍ / SBĚRNÉ A OBSLUŽNÉ (MÍSTNÍ KOMUNIKACE I. / II. A III. TŘÍDY)
		CHODNÍKY A STEZKY PRO CHODCE A CYKLISTY (MÍSTNÍ KOMUNIKACE IV. TŘÍDY)
		PARKOVACÍ A ODSAVNÉ PLOCHY
		TRAMVAJOVÁ TRATĚ



PROJEKTOVÁ ČINNOST, URBANISMUS, ÚZEMNÍ PLÁNOVÁNÍ, EKOLOGIE, GIS

**URBANISTICKÉ STŘEDISKO OSTRAVA, s.r.o.**

Ostrava s.r.o. Spartakovců 3, Ostrava-Poruba, 70800 tel: 596 939 530, 596 939 531

ZODP.PROJEKTANT: ING. ARCH. HELENA SALVETOVÁ	ZAK. ČÍSLO: U - 597
ZPRACOVATEL: ING. ARCH. HELENA SALVETOVÁ	
OBJEDNATEL: STATUTÁRNÍ MĚSTO OLOMOUC	DATUM: ŘÍJEN 2019

