


# REGULAČNÍ PLÁN RP-20 SÍDLIŠTĚ NOVÉ SADY - FISCHEROVA











1 : 2 000

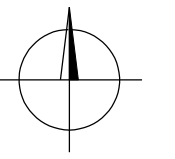
## I.B.1. HLAVNÍ VÝKRES

### LEGENDA:

-  HRANICE ŘEŠENÉ PLOCHY
-  HRANICE JEDNOTLIVÝCH DRUHŮ POZEMKŮ
-  POZEMKY DOPRAVNÍ INFRASTRUKTURY (P, P1)
-  POZEMKY VEŘEJNÝCH PROSTRANSTVÍ - KOMUNIKACE (K)
-  POZEMKY VEŘEJNÝCH PROSTRANSTVÍ - PARKOVÁ ZELEŇ (PZ)
-  POZEMKY STAVEB A ZAŘÍZENÍ OBČANSKÉHO VYBAVENÍ (OV1 - OV3)
-  POZEMKY BYTOVÝCH DOMŮ (BH)
-  POZEMKY STAVEB PRO BYDLENÍ (BI)
-  POZEMKY SPORTOVNÍCH ZAŘÍZENÍ (S, S1)
-  LINIOVÁ ZELEŇ
-  STAVEBNÍ ČÁRA

### LEGENDA DOPRAVNÍCH PRVKŮ A PLOCH:

- | STAV  | NÁVRH   | LEGENDA   |
|---|---|---|
|  |  | SILNIČNÍ KOMUNIKACE, MÍSTNÍ SBĚRNÉ A OBSLUŽNÉ KOMUNIKACE, OBYTNÉ ZÓNY (MÍSTNÍ KOMUNIKACE II., III. A IV. TŘÍDY) |
|  |  | CHODNÍKY A STEZKY PRO CHODCE (MÍSTNÍ KOMUNIKACE IV. TŘÍDY)  |
|  |  | PARKOVACÍ A ODSTAVNÉ PLOCHY   |
|  |  | PODZEMNÍ PARKOVACÍ OBJEKTY  |
|  |  | NADZEMNÍ PARKOVACÍ OBJEKTY  |



PROJEKTOVÁ ČINNOST, URBANISMUS, ÚZEMNÍ PLÁNOVÁNÍ, EKOLOGIE, GIS

**URBANISTICKÉ STŘEDISKO OSTRAVA, s.r.o.**  
OSTRAVA s.r.o. Spartakovců 3, Ostrava-Poruba, 70800 tel: 596 939 530, 596 939 531

ZODP.PROJEKTANT: ING.ARCH.HELENA SALVETOVÁ	ZAK. ČÍSLO: U - 596
ZPRACOVATEL: ING.ARCH.HELENA SALVETOVÁ	
OBJEDNATEL: STATUTÁRNÍ MĚSTO OLOMOUC	DATUM: SRPEN 2019

