




















REGULAČNÍ PLÁN RP-16 SÍDLIŠTĚ NOVÉ SADY - TRNKOVA













I.B.1. HLAVNÍ VÝKRES

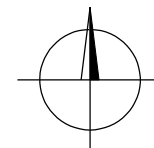
1 : 2 000

LEGENDA:

-  HRANICE ŘEŠENÉ PLOCHY
-  HRANICE JEDNOTLIVÝCH DRUHŮ POZEMKŮ
-  POZEMKY DOPRAVNÍ INFRASTRUKTURY (P1, P2)
-  POZEMKY VEŘEJNÝCH PROSTRANSTVÍ - KOMUNIKACE PRO MOTOROVOU DOPRAVU (K1)
-  POZEMKY VEŘEJNÝCH PROSTRANSTVÍ - NÁMĚSTÍ (K2)
-  POZEMKY SPECIFICKÉ (X)
-  POZEMKY VEŘEJNÝCH PROSTRANSTVÍ - PARKOVÁ ZELEŇ (PZ1 - PZ6)
-  POZEMKY STAVEB A ZAŘÍZENÍ OBČANSKÉHO VYBAVENÍ (OV1 - OV9)
-  POZEMKY BYTOVÝCH DOMŮ (BH)
-  POZEMKY STAVEB PRO BYDLENÍ (BI, BI1)
-  STAVBY OBČANSKÉHO VYBAVENÍ (A1 - A9)
-  STAVBY BYTOVÝCH DOMŮ (B)
-  STAVBY PRO BYDLENÍ (C, C1)
-  STAVBY TECHNICKÉHO VYBAVENÍ (D)
-  STAVBY NAVRŽENÉ K PŘESTAVBĚ NA ZAŘÍZENÍ OBČANSKÉHO VYBAVENÍ (E)
-  STAVBY NAVRŽENÉ K DEMOLICI (F)
-  STAVBY NAVRŽENÉ K INTEGRACI DO SOUBORU OBJEKTŮ S JINOU HLAVNÍ FUNKCÍ (G)
-  STAVEBNÍ ČÁRA
-  LINIOVÁ ZELEŇ
-  SOCHAŘSKÁ DÍLA

LEGENDA DOPRAVNÍCH PRVKŮ A PLOCH:

- | STAV | NÁVRH | |
|---|---|--|
|  |  | TRAMVAJOVÁ TRÁŤ |
|  |  | SILNIČNÍ KOMUNIKACE, MÍSTNÍ RYCHLOSTNÍ / SBĚRNÉ A OBLUŽNÉ KOMUNIKACE (MÍSTNÍ KOMUNIKACE I. / II. A III. TŘÍDY), OSTATNÍ KOMUNIKACE (SJEZDY K NEMOVITOSTEM) |
|  |  | CHODNÍKY A STEZKY PRO CHODCE A CYKLISTY (MÍSTNÍ KOMUNIKACE IV. TŘÍDY), NÁMĚSTÍ A ROZPTYLOVÉ PEŠÍ PLOCHY |
|  |  | PARKOVACÍ A ODTAVNÉ PLOCHY |
|  |  | ORIENTAČNĚ VYMEZENÉ DOPRAVNÍ ZNAČENÍ |
|  |  | NADZEMNÍ PARKOVACÍ OBJEKTY |



PROJEKTOVÁ ČINNOST, URBANISMUS, ÚZEMNÍ PLÁNOVÁNÍ, EKOLOGIE, GIS

URBANISTICKÉ STŘEDISKO OSTRAVA, s.r.o.

Spartakovců 3, Ostrava-Poruba, 70800

tel: 596 939 530, 596 939 531

| | | | |
|------------------|---------------------------|------------|------------|
| ZODP.PROJEKTANT: | ING.ARCH.HELENA SALVETOVÁ | ZAK.ČÍSLO: | U - 593 |
| ZPRACOVATEL: | ING.ARCH.HELENA SALVETOVÁ | DATUM: | SRPEN 2019 |
| OBJEDNATEL: | STATUTÁRNÍ MĚSTO OLOMOUC | | |