


# REGULAČNÍ PLÁN RP-16 SÍDLIŠTĚ NOVÉ SADY, TRNKOVA (S VYZNAČENÍM ZMĚN)

NÁVRH PRO OPAKOVANÉ VEŘEJNÉ PROJEDNÁNÍ


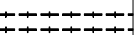










## I.B.1. HLAVNÍ VÝKRES

1 : 2 000

### LEGENDA:

- |   |  |   |  |
|---|--|---|--|
|  | HRANICE ŘEŠENÉ PLOCHY  |  | STAVBY OBČANSKÉHO VYBAVENÍ (A1 - A9)                                     |
|  | HRANICE JEDNOTLIVÝCH DRUHŮ POZEMKŮ                                     |  | STAVBY BYTOVÝCH DOMŮ (B)   |
|  | POZEMKY DOPRAVNÍ INFRASTRUKTURY (P1, P2)                               |  | STAVBY PRO BYDLENÍ (C, C1)   |
|  | POZEMKY VEŘEJNÝCH PROSTRANSTVÍ - KOMUNIKACE PRO MOTOROVOU DOPRAVU (K1) |  | STAVBY TECHNICKÉHO VYBAVENÍ (D)  |
|  | POZEMKY VEŘEJNÝCH PROSTRANSTVÍ - NÁMĚSTÍ (K2)                          |  | STAVBY NAVRŽENÉ K PŘESTAVBĚ NA ZAŘÍZENÍ OBČANSKÉHO VYBAVENÍ (E)          |
|  | POZEMKY SPECIFICKÉ (X)   |  | STAVBY NAVRŽENÉ K DEMOLICI (F)   |
|  | POZEMKY VEŘEJNÝCH PROSTRANSTVÍ - PARKOVÁ ZELEŇ (PZ1 - PZ6)             |  | STAVBY NAVRŽENÉ K INTEGRACI DO SOUBORU OBJEKTŮ S JINOU HLAVNÍ FUNKCÍ (G) |
|  | POZEMKY STAVEB A ZAŘÍZENÍ OBČANSKÉHO VYBAVENÍ (OV1 - OV9)              |  | STAVEBNÍ ČÁRA  |
|  | POZEMKY BYTOVÝCH DOMŮ (BH)   |  | LINIOVÁ ZELEŇ  |
|  | POZEMKY STAVEB PRO BYDLENÍ (BI, BI1)                                   |  | SOCHAŘSKÁ DÍLA   |

### LEGENDA DOPRAVNÍCH PRVKŮ A PLOCH:

- | STAV  | NÁVRH   |   |
|---|---|---|
|    |    | TRAMVAJOVÁ TRATĚ  |
|   |   | SILNIČNÍ KOMUNIKACE, MÍSTNÍ RYCHLOSTNÍ / SBĚRNÉ A OBSLUŽNÉ KOMUNIKACE (MÍSTNÍ KOMUNIKACE I. / II. A III. TŘÍDY), OSTATNÍ KOMUNIKACE (SJEZDY K NEMOVITOSTEM) |
|  |  | CHODNÍKY A STEZKY PRO CHODCE A CYKLISTY (MÍSTNÍ KOMUNIKACE IV. TŘÍDY), NÁMĚSTÍ A ROZPTYLOVÉ PEŠÍ PLOCHY   |
|  |  | PARKOVACÍ A ODSTAVNÉ PLOCHY   |
|  |  | ORIENTAČNĚ VYMEZENÉ DOPRAVNÍ ZNAČENÍ  |
|  |  | NADZEMNÍ PARKOVACÍ OBJEKTY  |

PROTIHLUKOVÝ VAL PONECHÁN BEZ ZÁSAHU  
NAVRŽENA KAPACITNÍ PARKOVACÍ PLOCHA NA MÍSTĚ STÁVAJÍCÍCH MENŠÍCH PARKOVIŠŤ  
NAVRŽENA ÚPRAVA KONCOVÉHO ÚSEKU ULICE SKUPOVY S DOPLNĚNÍM KOLMÝCH PARKOVACÍCH STÁNÍ NA JEJÍ JIŽNÍ STRANĚ

NAVRŽENA ÚPRAVA PROSTORU U KŘIŽOVATKY VELKOMORAVSKÁ A ROOSEVELTOVA - NAVRŽENA 2 NÁMĚSTÍ, PLOCHA PRO VÝSTAVBU ZAŘÍZENÍ OBČANSKÉHO VYBAVENÍ (OV9) A NÁSTAVBA PRODEJNY MOUNTFIELD (A9)

VYMEZENA PLOCHA PRO VÝSTAVBU POLYFUNKČNÍHO OBJEKTU NEBO SOUBORU STAVEB KOMBINUJÍCÍCH OBČANSKÉ VYBAVENÍ A HROMADNÉ GARÁŽE

ZRUŠEN NÁVRH PROPOJENÍ ULICE SKUPOVY A TRNKOVY  
NAVRŽENA PŘESTAVBA USLEPENÉHO ÚSEKU ULICE TRNKOVY S NAVÝŠENÍM PARKOVACÍCH KAPACIT  
NAVRŽENA PARKOVACÍ PLOCHA MEZI AREÁLEM MATEŘSKÉ ŠKOLY A OBYTNÝM DOMEM č.p. 24

ZRUŠEN NÁVRH DEMOLICE BYVALÉ KOTELNY, OBJEKT NAVRŽEN K PŘESTAVBĚ  
ÚPRAVEN NÁVRH PARKOVIŠTĚ A VYMEZENÍ PLOCHY PARKOVÉ ZELEŇ

PROJEKTOVÁ ČINNOST, URBANISMUS, ÚZEMNÍ PLÁNOVÁNÍ, EKOLOGIE, GIS

**URBANISTICKÉ STŘEDISKO OSTRAVA, s.r.o.**  
OSTRAVA s.r.o. Spartakovců 3, Ostrava-Poruba, 70800 tel: 596 939 530, 596 939 531

|  |                     |
|--|---------------------|
| ZODP.PROJEKTANT: ING.ARCH.HELENA SALVETOVÁ | ZAK. ČÍSLO: U - 593 |
| ZPRACOVATEL: ING.ARCH.HELENA SALVETOVÁ     | DATUM: ÚNOR 2019    |
| OBJEDNATEL: STATUTÁRNÍ MĚSTO OLOMOUC       |                     |

