

# REGULAČNÍ PLÁN TEICHMANNOVA - PEŠKOVA

NÁVRH PRO OPAKOVANÉ VEŘEJNÉ PROJEDNÁNÍ






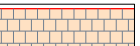














## I.B.2. VÝKRES KONCEPCE DOPRAVY (S VYZNAČENÍM ZMĚN)

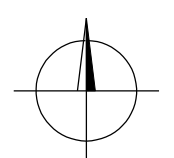
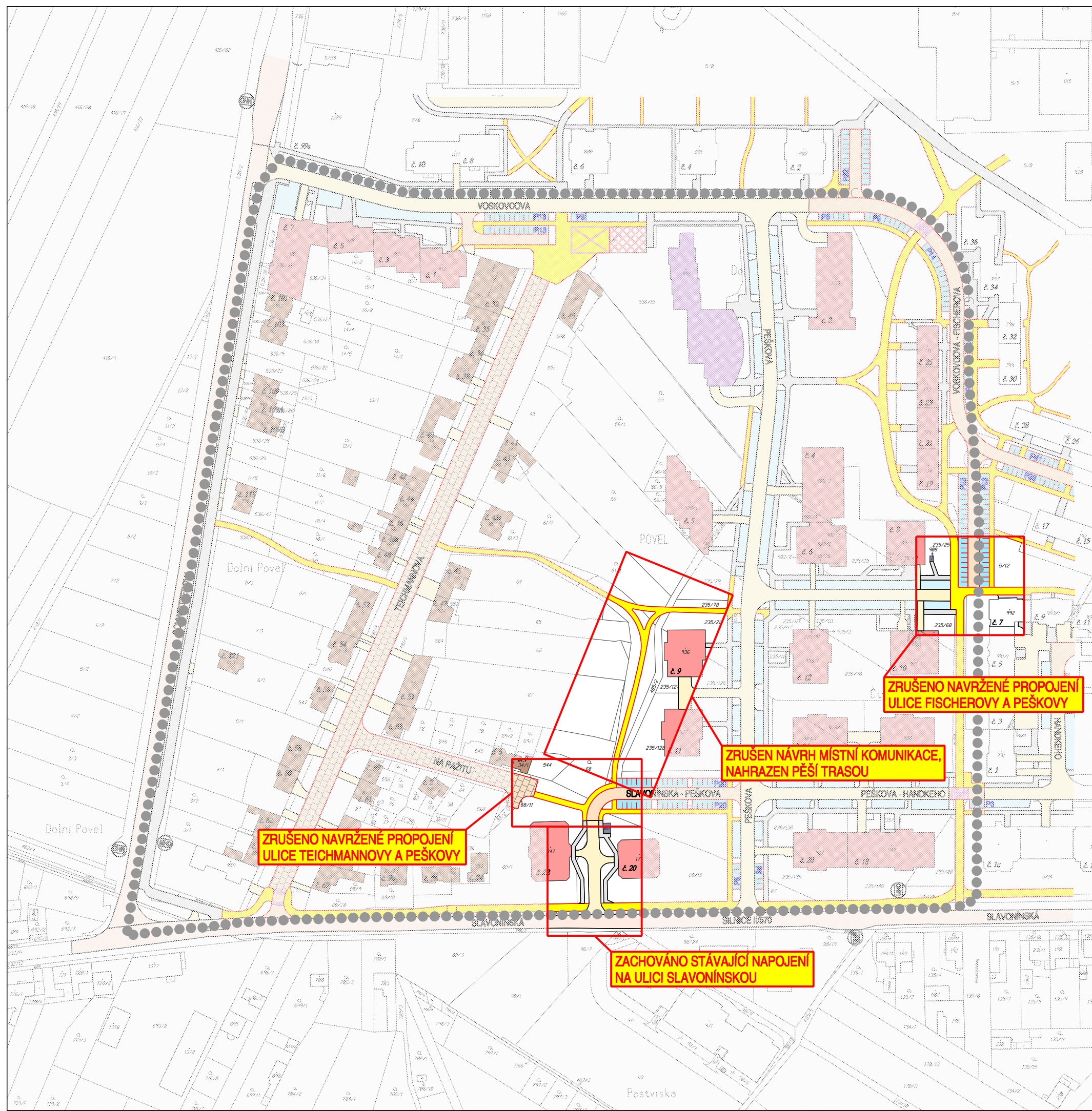
1 : 2 000

LEGENDA:


 HRANICE ŘEŠENÉ PLOCHY

LEGENDA DOPRAVNÍCH PRVKŮ A PLOCH:

STAV	NÁVRH	
		SILNIČNÍ KOMUNIKACE, MÍSTNÍ RYCHLOSTNÍ / SBĚRNÉ KOMUNIKACE (MÍSTNÍ KOMUNIKACE I. / II. TŘÍDY)
		MÍSTNÍ OBSLUŽNÉ KOMUNIKACE (MÍSTNÍ KOMUNIKACE III. TŘÍDY)
		OBYTNÉ ZÓNY (MÍSTNÍ KOMUNIKACE IV. TŘÍDY) POZN.: dopravně zklidňující prvky budou řešeny v rámci prostoru místní komunikace
		CHODNÍKY A STEZKY PRO CHODCE (MÍSTNÍ KOMUNIKACE IV. TŘÍDY)
		PARKOVACÍ A ODSTAVNÉ PLOCHY
		ZMĚNA VÝŠKOVÉ ÚROVNĚ VOZOVKY
		ZASTÁVKY AUTOBUSOVÉ HROMADNÉ DOPRAVY OSOB
		STAVBY OBČANSKÉHO VYBAVENÍ
		STAVBY BYTOVÝCH DOMŮ
		STAVBY PRO BYDLENÍ
		STAVBY TECHNICKÉHO VYBAVENÍ
		ČÁST STAVBY TECHNICKÉHO VYBAVENÍ NAVRŽENÁ
		ČÁST STAVBY TECHNICKÉHO VYBAVENÍ NAVRŽENÁ



PROJEKTOVÁ ČINNOST, URBANISMUS, ÚZEMNÍ PLÁNOVÁNÍ, EKOLOGIE, GIS

 **URBANISTICKÉ STŘEDISKO OSTRAVA, s.r.o.**  
 Ostrava s.r.o. Spartakovců 3, Ostrava-Poruba, 70800 tel: 596 939 530, 596 939 531

ZODP.PROJEKTANT: ING.ARCH.HELENA SALVETOVÁ	ZAK. ČÍSLO: U - 598
ZPRACOVATEL: ING. VÁCLAV ŠKVAIN	
OBJEDNATEL: STATUTÁRNÍ MĚSTO OLOMOUC	DATUM: ŘÍJEN 2018