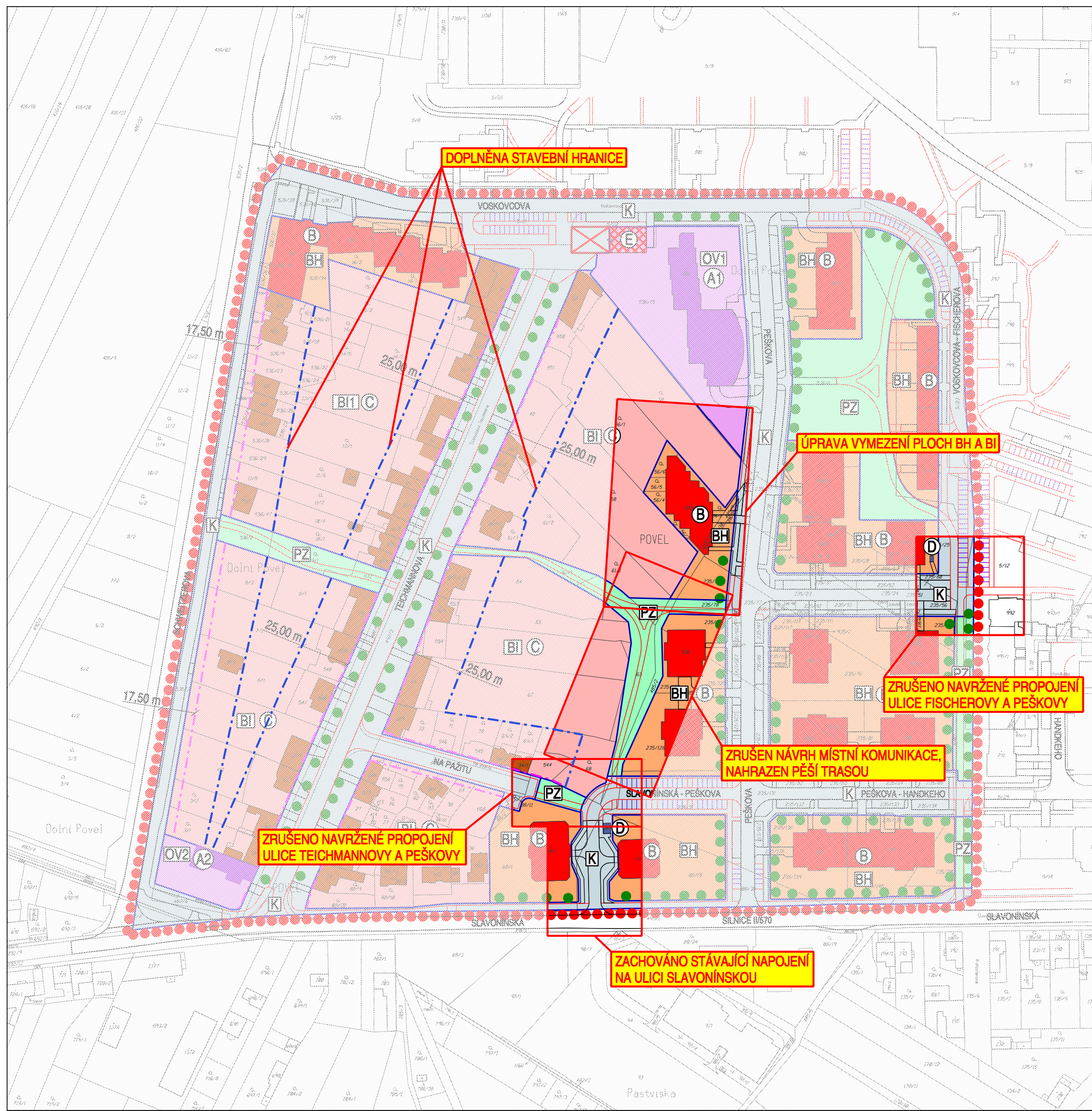


# REGULAČNÍ PLÁN TEICHMANNOVA - PEŠKOVA

NÁVRH PRO OPAKOVANÉ VEŘEJNÉ PROJEDNÁNÍ


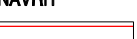




I.B.1. HLAVNÍ VÝKRES (S VYZNAČENÍM ZMĚN) 1 : 2 000

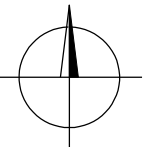


## LEGENDA:

-  HRANICE ŘEŠENÉ PLOCHY
-  HRANICE JEDNOTLIVÝCH DRUHŮ POZEMKŮ
-  POZEMKY VEŘEJNÝCH PROSTRANSTVÍ - KOMUNIKACE (K)
-  POZEMKY VEŘEJNÝCH PROSTRANSTVÍ - PARKOVÁ ZELEŇ (PZ)
-  POZEMKY STAVEB A ZAŘÍZENÍ OBČANSKÉHO VYBAVENÍ (OV1, OV2)
-  POZEMKY BYTOVÝCH DOMŮ (BH)
-  POZEMKY STAVEB PRO BYDLENÍ (BI, BI1)
-  STAVBY OBČANSKÉHO VYBAVENÍ (A1, A2)
-  STAVBY BYTOVÝCH DOMŮ (B)
-  STAVBY PRO BYDLENÍ (C)
-  STAVBY TECHNICKÉHO VYBAVENÍ (D)
-  ČÁST STAVBY TECHNICKÉHO VYBAVENÍ NAVRŽENÁ K PŘESTAVBĚ (E)
-  ČÁST STAVBY TECHNICKÉHO VYBAVENÍ NAVRŽENÁ K DEMOLICI
-  STAVEBNÍ ČÁRA
-  STAVEBNÍ HRANICE
-  LINIOVÁ ZELEŇ

## LEGENDA DOPRAVNÍCH PRVKŮ A PLOCH:

- | STAV  | NÁVRH   |   |
|---|---|---|
|  |  | SILNIČNÍ KOMUNIKACE, MÍSTNÍ SBĚRNÉ A OBSLUŽNÉ KOMUNIKACE, OBYTNÉ ZÓNY (MÍSTNÍ KOMUNIKACE II., III. A IV. TŘÍDY) |
|  |  | CHODNÍKY A STEZKY PRO CHODCE (MÍSTNÍ KOMUNIKACE IV. TŘÍDY)  |
|  |  | PARKOVACÍ A Odstavné PLOCHY   |



PROJEKTOVÁ ČINNOST, URBANISMUS, ÚZEMNÍ PLÁNOVÁNÍ, EKOLOGIE, GIS

**URBANISTICKÉ STŘEDISKO OSTRAVA, s.r.o.**

Spartakovců 3, Ostrava-Poruba, 70800

tel: 596 939 530, 596 939 531

ZODP.PROJEKTANT:	ING.ARCH.HELENA SALVETOVÁ	ZAK. ČÍSLO:	U - 598
ZPRACOVATEL:	ING.ARCH.HELENA SALVETOVÁ		
OBJEDNATEL:	STATUTÁRNÍ MĚSTO OLOMOUC	DATUM:	ŘÍJEN 2018