






















REGULAČNÍ PLÁN RP-16 SÍDLIŠTĚ NOVÉ SADY, TRNKOVA

ÚPRAVA NÁVRHU PRO VEŘEJNÉ PROJEDNÁNÍ


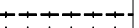












I.B.1. HLAVNÍ VÝKRES

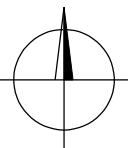
1 : 2 000

LEGENDA:

-  HRANICE ŘEŠENÉ PLOCHY
-  HRANICE JEDNOTLIVÝCH DRUHŮ POZEMKŮ
-  POZEMKY DOPRAVNÍ INFRASTRUKTURY (P1, P2)
-  POZEMKY VEŘEJNÝCH PROSTRANSTVÍ - KOMUNIKACE PRO MOTOROVOU DOPRAVU (K1)
-  POZEMKY VEŘEJNÝCH PROSTRANSTVÍ - KOMUNIKACE PRO PĚŠÍ DOPRAVU (K2)
-  POZEMKY VEŘEJNÝCH PROSTRANSTVÍ - NÁMĚSTÍ (K3)
-  POZEMKY SPECIFICKÉ (X)
-  POZEMKY VEŘEJNÝCH PROSTRANSTVÍ - PARKOVÁ ZELEŇ (PZ1 - PZ5)
-  POZEMKY STAVEB A ZAŘÍZENÍ OBČANSKÉHO VYBAVENÍ (OV1 - OV8)
-  POZEMKY BYTOVÝCH DOMŮ (BH)
-  POZEMKY STAVEB PRO BYDLENÍ (BI, B11)
-  STAVBY OBČANSKÉHO VYBAVENÍ (A1 - A8)
-  STAVBY BYTOVÝCH DOMŮ (B)
-  STAVBY PRO BYDLENÍ (C, C1)
-  STAVBY TECHNICKÉHO VYBAVENÍ (D)
-  STAVBY NAVRŽENÉ K PŘESTAVBĚ NA ZAŘÍZENÍ OBČANSKÉHO VYBAVENÍ (E)
-  STAVBY NAVRŽENÉ K DEMOLICI (F)
-  STAVEBNÍ ČÁRA
-  STAVEBNÍ HRANICE
-  LINIOVÁ ZELEŇ
-  SOCHAŘSKÁ DÍLA

LEGENDA DOPRAVNÍCH PRVKŮ A PLOCH:

- | STAV | NÁVRH | |
|---------------------------------------------------------------------------------------|---------------------------------------------------------------------------------------|-------------------------------------------------------------------------------------------------------------------------------------------------------------|
|  |  | TRAMVAJOVÁ TRÁŤ |
|  |  | SILNIČNÍ KOMUNIKACE, MÍSTNÍ RYCHLOSTNÍ / SBĚRNÉ A OBSLUŽNÉ KOMUNIKACE (MÍSTNÍ KOMUNIKACE I. / II. A III. TŘÍDY), OSTATNÍ KOMUNIKACE (SJEZDY K NEMOVITOSTEM) |
|  |  | CHODNÍKY A STEZKY PRO CHODCE A CYKLISTY (MÍSTNÍ KOMUNIKACE IV. TŘÍDY), NÁMĚSTÍ A ROZPTYLOVÉ PĚŠÍ PLOCHY |
|  |  | LÁVKA PRO PĚŠÍ |
|  |  | PARKOVACÍ A ODSTAVNÉ PLOCHY |
|  |  | PODZEMNÍ PARKOVACÍ OBJEKTY |
|  |  | NADZEMNÍ PARKOVACÍ OBJEKTY |



PROJEKTOVÁ ČINNOST, URBANISMUS, ÚZEMNÍ PLÁNOVÁNÍ, EKOLOGIE, GIS

URBANISTICKÉ STŘEDISKO OSTRAVA, s.r.o.

Ostrava s.r.o. Spartakovců 3, Ostrava-Poruba, 70800

tel: 596 939 530, 596 939 531

ZODP.PROJEKTANT: ING.ARCH.HELENA SALVETOVÁ

ZAK. ČÍSLO: U - 593

ZPRACOVATEL: ING.ARCH.HELENA SALVETOVÁ

OBJEDNATEL: STATUTÁRNÍ MĚSTO OLOMOUC

DATUM: DUBEN 2018