

REGULAČNÍ PLÁN RP-19 SÍDLIŠTĚ NOVÉ SADY - WERICHOVA ÚPRAVA NÁVRHU PRO VEŘEJNÉ PROJEDNÁNÍ















II.B.1. KOORDINAČNÍ VÝKRES

1 : 2 000

















LEGENDA:

-  HRANICE ŘEŠENÉ PLOCHY
-  HRANICE JEDNOTLIVÝCH DRUHŮ POZEMKŮ
-  POZEMKY DOPRAVNÍ INFRASTRUKTURY (P1- P3)
-  POZEMKY VEŘEJNÝCH PROSTRANSTVÍ - KOMUNIKACE PRO MOTOROVOU DOPRAVU (K1)
-  POZEMKY VEŘEJNÝCH PROSTRANSTVÍ - KOMUNIKACE PRO PĚŠÍ DOPRAVU (K2)
-  POZEMKY VEŘEJNÝCH PROSTRANSTVÍ - NÁMĚSTÍ (K3)
-  POZEMKY SPECIFICKÉ (X)
-  POZEMKY VEŘEJNÝCH PROSTRANSTVÍ - PARKOVÁ ZELEŇ (PZ)
-  POZEMKY STAVEB A ZAŘÍZENÍ OBČANSKÉHO VYBAVENÍ (OV1 - OV3)
-  POZEMKY BYTOVÝCH DOMŮ (BH)
-  POZEMKY STAVEB PRO BYDLENÍ (BI)
-  STAVEBNÍ ČÁRA
-  VÝZNAMNÝ STROM
-  LINIOVÁ ZELEŇ
-  SMĚRY VÝZNAMNÝCH POHLEDŮ
-  ÚZEMÍ S ARCHEOLOGICKÝMI NÁLEZY
-  ZÁJMOVÉ ÚZEMÍ MINISTERSTVA OBRANY PRO NADZEMNÍ STAVBY - PRO VEŠKEROU NADZEMNÍ VÝSTAVBU
-  STANOVENÉ ZÁPLAVOVÉ ÚZEMÍ VÝZNAMNÉHO VODNÍHO TOKU MORAVA (Q100)

















LEGENDA VODNÍHO HOSPODÁŘSTVÍ:


- | STAV | NÁVRH | |
|---|---|--|
|  |  | VODOVODNÍ ŘÁD HLAVNÍ S OCHRANNÝM PÁSMEM |
|  |  | VODOVODNÍ ŘÁD VÝZNAMNÝ S OCHRANNÝM PÁSMEM |
|  |  | VODOVODNÍ ŘÁD ULIČNÍ S OCHRANNÝM PÁSMEM |
|  |  | KANALIZAČNÍ STOKA HLAVNÍ S OCHRANNÝM PÁSMEM |
|  |  | KANALIZAČNÍ STOKA VÝZNAMNÁ S OCHRANNÝM PÁSMEM |
|  |  | KANALIZAČNÍ STOKA ULIČNÍ S OCHRANNÝM PÁSMEM |
|  |  | ÚSEK KANALIZACE NAVRŽENÝ K PŘELOŽENÍ NEBO KE ZRUŠENÍ |

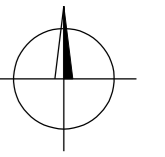
LEGENDA DOPRAVNÍCH PRVKŮ A PLOCH:

- | STAV | NÁVRH | |
|---|---|---|
|  |  | TRAMVAJOVÁ TRÁŤ (TRAMVAJOVÝ PÁS NA SAMOSTATNÉM TĚLESE / TRAMVAJOVÝ PÁS V PROSTORU KOMUNIKACE) |
|  |  | SILNIČNÍ KOMUNIKACE, MÍSTNÍ SBĚRNÁ A OBSLUŽNÉ KOMUNIKACE (MÍSTNÍ KOMUNIKACE II. a III. TŘÍDY) |
|  |  | CHODNÍKY A STEZKY PRO CHODCE A CYKLISTY (MÍSTNÍ KOMUNIKACE IV. TŘÍDY) |
|  |  | PARKOVACÍ A ODSTAVNÉ PLOCHY |
|  |  | ORIENTAČNĚ VYMEZENÉ DOPRAVNÍ ZNAČENÍ |
|  |  | JEDNOSMĚRNÝ PROVOZ |
|  |  | PODZEMNÍ PARKOVACÍ OBJEKTY |
|  |  | NADZEMNÍ PARKOVACÍ OBJEKTY |

LEGENDA ENERGETIKY A SPOJŮ:

- | STAV | NÁVRH | |
|---|---|---|
|  |  | VEDENÍ VN 22 KV, ZEMNÍ KABELOVÉ VČETNĚ OCHRANNÉHO PÁSMÁ |
|  |  | DISTRIBUČNÍ TRAFOSTANICE (DTS) 22/0,4 KV |
|  |  | STŘEDOTLAKÝ (STL) PLYNOVOD VČETNĚ OCHRANNÉHO PÁSMÁ |
|  |  | NÍZKOTLAKÝ (NTL) PLYNOVOD VČETNĚ OCHRANNÉHO PÁSMÁ |
|  |  | REGULAČNÍ STANICE STL/NTL |
|  |  | HORKOVOD (PRIMÁRNÍ SÍŤ) VČETNĚ OCHRANNÉHO PÁSMÁ |
|  |  | DÁLKOVÝ OPTICKÝ KABEL |
|  |  | TELEKOMUNIKAČNÍ ZAŘÍZENÍ |

-  SOCHAŘSKÁ DÍLA
-  NEMOVITÁ KULTURNÍ PAMÁTKA
-  STAVBY OBČANSKÉHO VYBAVENÍ (A1 - A3)
-  STAVBY BYTOVÝCH DOMŮ (B)
-  STAVBY PRO BYDLENÍ (C)
-  STAVBY ŘADOVÝCH GARÁŽÍ (D)
-  STAVBY TECHNICKÉHO VYBAVENÍ (E)
-  STAVBY NAVRŽENÉ K PŘESTAVBĚ NA PARKOVACÍ OBJEKTY (F1)
-  STAVBY NAVRŽENÉ K PŘESTAVBĚ NA POLYFUNKČNÍ OBJEKT (F2)
-  STAVBY NAVRŽENÉ K DEMOLICI (G)



PROJEKTOVÁ ČINNOST, URBANISMUS, ÚZEMNÍ PLÁNOVÁNÍ, EKOLOGIE, GIS

URBANISTICKÉ STŘEDISKO OSTRAVA, s.r.o.
 Spartakovců 3, Ostrava-Poruba, 70800 tel: 596 939 530, 596 939 531

ZODP.PROJEKTANT: ING.ARCH.HELENA SALVETOVÁ	ZAK.ČÍSLO: U - 595
ZPRACOVATEL: ING.ARCH.HELENA SALVETOVÁ, ING. VÁCLAV ŠKVAIN	
OBJEDNATEL: STATUTÁRNÍ MĚSTO OLOMOUC	DATUM: DUBEN 2018