

# REGULAČNÍ PLÁN RP-17 SÍDLIŠTĚ POVEL ÚPRAVA NÁVRHU PRO VEŘEJNÉ PROJEDNÁNÍ















## II.B.1. KOORDINAČNÍ VÝKRES

1 : 2 000













### LEGENDA:

-  HRANICE ŘEŠENÉ PLOCHY
-  HRANICE JEDNOTLIVÝCH DRUHŮ POZEMKŮ
-  POZEMKY DOPRAVNÍ INFRASTRUKTURY (P1 - P2)
-  POZEMKY VEŘEJNÝCH PROSTRANSTVÍ - KOMUNIKACE PRO MOTOROVOU DOPRAVU (K1)
-  POZEMKY VEŘEJNÝCH PROSTRANSTVÍ - KOMUNIKACE PRO PĚŠÍ DOPRAVU (K2)
-  POZEMKY VEŘEJNÝCH PROSTRANSTVÍ - PARKOVÁ ZELEŇ (PZ1 - PZ8)
-  POZEMKY STAVEB A ZAŘÍZENÍ OBČANSKÉHO VYBAVENÍ (OV1 - OV5)
-  POZEMKY BYTOVÝCH DOMŮ (BH)
-  POZEMKY STAVEB PRO BYDLENÍ (B1)
-  POZEMKY TECHNICKÉHO VYBAVENÍ (T)
-  STAVBY OBČANSKÉHO VYBAVENÍ (A1 - A6)
-  STAVBY BYTOVÝCH DOMŮ (B)
-  STAVBY PRO BYDLENÍ (C)
-  STAVBY HROMADNÝCH GARÁŽÍ (D)
-  STAVBY TECHNICKÉHO VYBAVENÍ (E)
-  STAVBY NAVRŽENÉ K PŘESTAVBĚ NA ZAŘÍZENÍ OBČANSKÉHO VYBAVENÍ (F)
-  STAVBY NAVRŽENÉ K DEMOLICI (G)
-  LINIOVÁ ZELEŇ
-  SOCHAŘSKÁ DÍLA
-  ÚZEMÍ S ARCHEOLOGICKÝMI NÁLEZY
-  ZÁJMOVÉ ÚZEMÍ MINISTERSTVA OBRANY PRO NADZEMNÍ STAVBY - PRO VEŠKĚROU NADZEMNÍ VÝSTAVBU
-  STANOVENÉ ZÁPLAVOVÉ ÚZEMÍ VÝZNAMNÉHO VODNÍHO TOKU MORAVA (Q100)
-  OCHRANNÉ PÁSMO LETIŠTĚ NEBO VZLETOVÉHO A PŘÍSTÁVACÍHO PROSTORU LETIŠTĚ
-  POZOROVACÍ ZAŘÍZENÍ ČHMÚ A JEHO OCHRANNÉ PÁSMO



















### LEGENDA DOPRAVNÍCH PRVKŮ A PLOCH:

- | STAV  | NÁVRH   |   |
|---|---|---|
|  |  | TRAMVAJOVÁ TRÁŤ (TRAMVAJOVÝ PÁS NA SAMOSTATNÉM TĚLESE / TRAMVAJOVÝ PÁS VE V PROSTORU KOMUNIKACE)  |
|  |  | SILNIČNÍ KOMUNIKACE, MÍSTNÍ RYCHLOSTNÍ / SBĚRNÉ A OBSLUŽNÉ KOMUNIKACE (MÍSTNÍ KOMUNIKACE I. / II. A III. TRÍDY), OSTATNÍ KOMUNIKACE (SJEZDY K NEMOVITOSTEM) |
|  |  | CHODNÍKY A STEZKY PRO CHODCE A CYKLISTY (MÍSTNÍ KOMUNIKACE IV. TRÍDY)   |
|  |  | PARKOVACÍ A ODSTÁVNÉ PLOCHY, OSTATNÍ ZPEVNĚNÉ PLOCHY  |
|  |  | PODZEMNÍ PARKOVACÍ OBJEKTY  |
|  |  | NADZEMNÍ PARKOVACÍ OBJEKTY  |
|  |  | ORIENTAČNĚ VYMEZENÉ DOPRAVNÍ ZNAČENÍ  |

### LEGENDA VODNÍHO HOSPODÁŘSTVÍ:

- | STAV  | NÁVRH   |                                  |
|---|---|----------------------------------|
|  |  | VODOVODNÍ ŘÁD HLAVNÍ             |
|  |  | VODOVODNÍ ŘÁD VÝZNAMNÝ           |
|  |  | VODOVODNÍ ŘÁD ULIČNÍ             |
|  |  | KANALIZAČNÍ STOKA VÝZNAMNÁ       |
|  |  | KANALIZAČNÍ STOKA ULIČNÍ         |
|  |  | KANALIZAČNÍ DEŠŤOVÁ STOKA ULIČNÍ |

### LEGENDA ENERGETIKY A SPOJŮ:

- | STAV  | NÁVRH   |   |
|---|---|---|
|  |  | VEDENÍ VN 22 KV, ZEMNÍ KABELOVÉ VČETNĚ OCHRANNÉHO PÁSMÁ |
|  |  | DISTRIBUČNÍ TRAFOSTANICE (DTS) 22/0,4 KV                |
|  |  | STŘEDOTLAKÝ (STL) PLYNOVOD VČETNĚ OCHRANNÉHO PÁSMÁ      |
|  |  | NÍZKOTLAKÝ (NTL) PLYNOVOD VČETNĚ OCHRANNÉHO PÁSMÁ       |
|  |  | REGULAČNÍ STANICE STL/NTL                               |
|  |  | HORKOVOD (PRIMÁRNÍ SÍŤ) VČETNĚ OCHRANNÉHO PÁSMÁ         |
|  |  | DÁLKOVÝ OPTICKÝ KABEL                                   |
|  |  | RADIORELEVOVÉ SPOJE                                     |
|  |  | TELEKOMUNIKAČNÍ ZAŘÍZENÍ                                |



PROJEKTOVÁ ČINNOST, URBANISMUS, ÚZEMNÍ PLÁNOVÁNÍ, EKOLOGIE, GIS

**URBANISTICKÉ STŘEDISKO OSTRAVA, s.r.o.**

Spartakovců 3, Ostrava-Poruba, 70800

tel: 596 939 530, 596 939 531

ZODP.PROJEKTANT: ING.ARCH.HELENA SALVETOVÁ

ZAK.ČÍSLO: U - 594

ZPRACOVATEL: ING.ARCH.HELENA SALVETOVÁ

OBJEDNATEL: STATUTÁRNÍ MĚSTO OLOMOUC

DATUM: DUBEN 2018

