

REGULAČNÍ PLÁN RP-16 SÍDLIŠTĚ NOVÉ SADY, TRNKOVA NÁVRH PRO SPOLEČNÉ JEDNÁNÍ

I.B.3. VÝKRES KONCEPCE TECHNICKÉ INFRASTRUKTURY - VODNÍ HOSPODÁŘSTVÍ 1 : 2 000

LEGENDA:




HRANICE ŘEŠENÉ PLOCHY

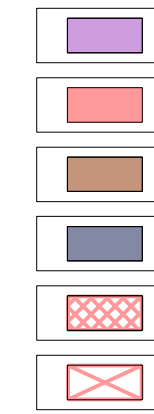
LEGENDA VODNÍHO HOSPODÁŘSTVÍ:

STAV

NÁVRH



VODOVODNÍ ŘÁD HLAVNÍ S OCHRANNÝM PÁSMEM (2,5 m)
 VODOVODNÍ ŘÁD VÝZNAMNÝ S OCHRANNÝM PÁSMEM (1,5 m)
 VODOVODNÍ ŘÁD ULIČNÍ S OCHRANNÝM PÁSMEM (1,5 m)
 KANALIZAČNÍ STOKA HLAVNÍ S OCHRANNÝM PÁSMEM (2,5 m)
 KANALIZAČNÍ STOKA VÝZNAMNÁ S OCHRANNÝM PÁSMEM (2,5 m)
 KANALIZAČNÍ STOKA ULIČNÍ S OCHRANNÝM PÁSMEM (1,5 m, 2,5 m)

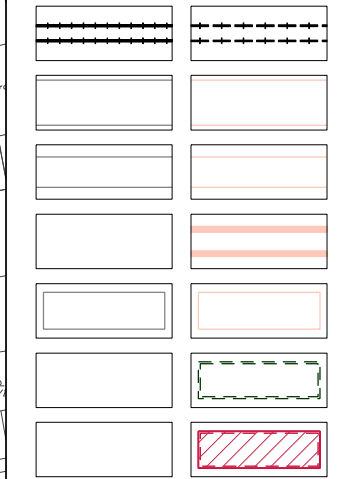


STAVBY OBČANSKÉHO VYBAVENÍ
 STAVBY BYTOVÝCH DOMŮ
 STAVBY PRO BYDLENÍ
 STAVBY TECHNICKÉHO VYBAVENÍ
 STAVBY NAVRŽENÉ K PŘESTAVBĚ NA ZAŘÍZENÍ OBČANSKÉHO VYBAVENÍ
 STAVBY NAVRŽENÉ K DEMOLICI


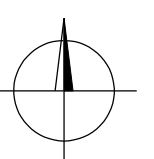
LEGENDA DOPRAVNÍCH PRVKŮ A PLOCH:

STAV

NÁVRH



TRAMVAJOVÁ TRÁŤ
 SILNIČNÍ KOMUNIKACE, MÍSTNÍ RYCHLOSTNÍ / SBĚRNÉ A OBSLUŽNÉ KOMUNIKACE (MÍSTNÍ KOMUNIKACE I. / II. A III. TŘÍDY), OSTATNÍ KOMUNIKACE (SJEZDY K NEMOVITOSTEM)
 CHODNÍKY A STEZKY PRO CHODCE A CYKLISTY (MÍSTNÍ KOMUNIKACE IV. TŘÍDY), NÁMĚSTÍ A ROZPTYLOVÉ PĚŠÍ PLOCHY
 LÁVKA PRO PĚŠÍ
 PARKOVACÍ A ODSTAVNÉ PLOCHY
 PODZEMNÍ PARKOVACÍ OBJEKTY
 NADZEMNÍ PARKOVACÍ OBJEKTY



PROJEKTOVÁ ČINNOST, URBANISMUS, ÚZEMNÍ PLÁNOVÁNÍ, EKOLOGIE, GIS

URBANISTICKÉ STŘEDISKO OSTRAVA, s.r.o.

Ostrava s.r.o. Spartakovců 3, Ostrava-Poruba, 70800 tel: 596 939 530, 596 939 531

ZODP.PROJEKTANT:	ING.ARCH.HELENA SALVETOVÁ	ZAK.ČÍSLO:	U - 593
ZPRACOVATEL:	ING.ARCH.HELENA SALVETOVÁ	DATUM:	ŘÍJEN 2017
OBJEDNATEL:	STATUTÁRNÍ MĚSTO OLOMOUC		