

REGULAČNÍ PLÁN RP-16 SÍDLIŠTĚ NOVÉ SADY, TRNKOVA

NÁVRH PRO SPOLEČNÉ JEDNÁNÍ








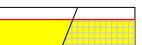










I.B.2. VÝKRES KONCEPCE DOPRAVY






1 : 2 000

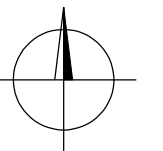
LEGENDA:


 HRANICE ŘEŠENÉ PLOCHY

LEGENDA DOPRAVNÍCH PRVKŮ A PLOCH:

STAV	NÁVRH	
		TRAMVAJOVÁ TRÁŤ (TRAMVAJOVÝ PÁS NA SAMOSTATNÉM TĚLESE / TRAMVAJOVÝ PÁS VE V PROSTORU KOMUNIKACE)
		SILNIČNÍ KOMUNIKACE, MÍSTNÍ RYCHLOSTNÍ / SBĚRNÉ KOMUNIKACE (MÍSTNÍ KOMUNIKACE I. / II. TŘÍDY)
		MÍSTNÍ OBSLUŽNÉ KOMUNIKACE (MÍSTNÍ KOMUNIKACE III. TŘÍDY), OSTATNÍ KOMUNIKACE (SJEZDY K NEMOVITOSTEM)
		CHODNÍKY A ŠTEŽKY PRO CHODCE A CYKLISTY (MÍSTNÍ KOMUNIKACE IV. TŘÍDY) / NÁMĚSTÍ A ROZPTYLOVÉ PĚŠÍ PLOCHY
		LÁVKA PRO PĚŠÍ
		PARKOVACÍ A ODSTAVNÉ PLOCHY
		ZASTÁVKY AUTOBUSOVÉ A TRAMVAJOVÉ HROMADNÉ DOPRAVY OSOB
		PODZEMNÍ PARKOVACÍ OBJEKTY (PG - PODZEMNÍ PARKOVACÍ GARÁŽE) S ORIENTAČNÍM ÚDAJEM O POČTU STÁNÍ NA PODLAŽÍ
		NADZEMNÍ PARKOVACÍ OBJEKTY (PS - AUTOMATIZOVANÉ PARKOVACÍ SYSTÉMY) S ORIENTAČNÍM ÚDAJEM O POČTU STÁNÍ NA PODLAŽÍ

	STAVBY OBČANSKÉHO VYBAVENÍ
	STAVBY BYTOVÝCH DOMŮ
	STAVBY PRO BYDLENÍ
	STAVBY TECHNICKÉHO VYBAVENÍ
	STAVBY NAVRŽENÉ K DEMOLICI



	PROJEKTOVÁ ČINNOST, URBANISMUS, ÚZEMNÍ PLÁNOVÁNÍ, EKOLOGIE, GIS	
	URBANISTICKÉ STŘEDISKO OSTRAVA, s.r.o.	
OSTRAVA s.r.o.	Spartakovců 3, Ostrava-Poruba, 70800	tel: 596 939 530, 596 939 531
ZODP.PROJEKTANT:	ING.ARCH.HELENA SALVETOVÁ	ZAK. ČÍSLO: U - 593
ZPRACOVATEL:	ING. VÁCLAV ŠKVAIN	
OBJEDNATEL:	STATUTÁRNÍ MĚSTO OLOMOUC	DATUM: ŘÍJEN 2017

