











REGULAČNÍ PLÁN RP-19 SÍDLIŠTĚ NOVÉ SADY - WERICHOVA






















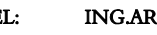
















NÁVRH PRO SPOLEČNÉ JEDNÁNÍ
1 : 2 000

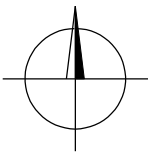
I.B.1. HLAVNÍ VÝKRES

LEGENDA:

-  HRANICE ŘEŠENÉ PLOCHY
-  HRANICE JEDNOTLIVÝCH DRUHŮ POZEMKŮ
-  POZEMKY DOPRAVNÍ INFRASTRUKTURY (P1- P3)
-  POZEMKY VEŘEJNÝCH PROSTRANSTVÍ - KOMUNIKACE PRO MOTOROVOU DOPRAVU (K1)
-  POZEMKY VEŘEJNÝCH PROSTRANSTVÍ - KOMUNIKACE PRO PĚŠÍ DOPRAVU (K2)
-  POZEMKY VEŘEJNÝCH PROSTRANSTVÍ - NÁMĚSTÍ (K3)
-  POZEMKY SPECIFICKÉ (X)
-  POZEMKY VEŘEJNÝCH PROSTRANSTVÍ - PARKOVÁ ZELEŇ (PZ)
-  POZEMKY STAVEB A ZAŘÍZENÍ OBČANSKÉHO VYBAVENÍ (OV1 - OV3)
-  POZEMKY BYTOVÝCH DOMŮ (BH)
-  POZEMKY STAVEB PRO BYDLENÍ (B1)

LEGENDA DOPRAVNÍCH PRVKŮ A PLOCH:

- | STAV | NÁVRH | LEGENDA DOPRAVNÍCH PRVKŮ A PLOCH: |
|---|---|---|
|  |  | STAVEBNÍ ČÁRA |
|  |  | VÝZNAMNÝ STROM |
|  |  | LINIOVÁ ZELEŇ |
|  |  | SMĚRY VÝZNAMNÝCH POHLEDŮ |
|  |  | SOCHAŘSKÁ DÍLA |
|  |  | STAVBY OBČANSKÉHO VYBAVENÍ (A1 - A3) |
|  |  | STAVBY BYTOVÝCH DOMŮ (B) |
|  |  | STAVBY PRO BYDLENÍ (C) |
|  |  | STAVBY ŘADOVÝCH GARÁŽÍ (D) |
|  |  | STAVBY TECHNICKÉHO VYBAVENÍ (E) |
|  |  | STAVBY NAVRŽENÉ K PŘESTAVBĚ NA PARKOVACÍ OBJEKTY (F1) |
|  |  | STAVBY NAVRŽENÉ K PŘESTAVBĚ NA POLYFUNKČNÍ OBJEKT (F2) |
|  |  | STAVBY NAVRŽENÉ K DEMOLICI (G) |
|  |  | TRAMVAJOVÁ TRÁŤ (TRAMVAJOVÝ PÁS NA SAMOSTATNÉM TĚLESE / TRAMVAJOVÝ PÁS V PROSTORU KOMUNIKACE) |
|  |  | SILNIČNÍ KOMUNIKACE, MÍSTNÍ SBĚRNÉ A OBSLUŽNÉ KOMUNIKACE (MÍSTNÍ KOMUNIKACE II. A III. TŘÍDY) |
|  |  | CHODNÍKY A STEZKY PRO CHODCE A CYKLISTY (MÍSTNÍ KOMUNIKACE IV. TŘÍDY) |
|  |  | PARKOVACÍ A ODSTAVNÉ PLOCHY |
|  |  | PODZEMNÍ PARKOVACÍ OBJEKTY |
|  |  | NADZEMNÍ PARKOVACÍ OBJEKTY |



PROJEKTOVÁ ČINNOST, URBANISMUS, ÚZEMNÍ PLÁNOVÁNÍ, EKOLOGIE, GIS
URBANISTICKÉ STŘEDISKO OSTRAVA, s.r.o.
 OSTRAVA s.r.o. Spartakovců 3, Ostrava-Poruba, 70800 tel: 596 939 530, 596 939 531

ZODP.PROJEKTANT: ING.ARCH.HELENA SALVETOVÁ	ZAK.ČÍSLO: U - 595
ZPRACOVATEL: ING.ARCH.HELENA SALVETOVÁ	
OBJEDNATEL: STATUTÁRNÍ MĚSTO OLOMOUC	DATUM: ŘÍJEN 2017

