

# REGULAČNÍ PLÁN TEICHMANNOVA - PEŠKOVA

NÁVRH PRO SPOLEČNÉ JEDNÁNÍ



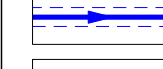







## I.B.3. VÝKRES KONCEPCE TECHNICKÉ INFRASTRUKTURY - VODNÍ HOSPODÁŘSTVÍ

1 : 2 000














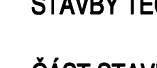

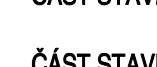


### LEGENDA:

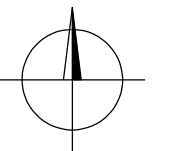
 HRANICE ŘEŠENÉ PLOCHY


### LEGENDA VODNÍHO HOSPODÁŘSTVÍ:

STAV	NÁVRH	
		VODOVODNÍ ŘÁD HLAVNÍ
		VODOVODNÍ ŘÁD VÝZNAMNÝ S OCHRANNÝM PÁSMEM (1,5 m)
		VODOVODNÍ ŘÁD ULIČNÍ S OCHRANNÝM PÁSMEM (1,5 m)
		KANALIZAČNÍ STOKA VÝZNAMNÁ S OCHRANNÝM PÁSMEM (2,5 m)
		KANALIZAČNÍ STOKA ULIČNÍ S OCHRANNÝM PÁSMEM (1,5 A 2,5 m)

### LEGENDA DOPRAVNÍCH PRVKŮ A PLOCH:

STAV	NÁVRH	
		SILNIČNÍ KOMUNIKACE, MÍSTNÍ SBĚRNÉ A OBSLUŽNÉ KOMUNIKACE, OBYTNÉ ZÓNY (MÍSTNÍ KOMUNIKACE II., III. A IV. TŘÍDY)
		CHODNÍKY A STEZKY PRO CHODCE (MÍSTNÍ KOMUNIKACE IV. TŘÍDY)
		PARKOVACÍ A ODSTAVNÉ PLOCHY
		STAVBY OBČANSKÉHO VYBAVENÍ
		STAVBY BYTOVÝCH DOMŮ
		STAVBY PRO BYDLENÍ
		STAVBY TECHNICKÉHO VYBAVENÍ
		ČÁST STAVBY TECHNICKÉHO VYBAVENÍ NAVRŽENÁ K PŘESTAVBĚ
		ČÁST STAVBY TECHNICKÉHO VYBAVENÍ NAVRŽENÁ K DEMOLICI



 PROJEKTOVÁ ČINNOST, URBANISMUS, ÚZEMNÍ PLÁNOVÁNÍ, EKOLOGIE, GIS  
**URBANISTICKÉ STŘEDISKO OSTRAVA, s.r.o.**  
OSTRAVA s.r.o. Spartakovců 3, Ostrava-Poruba, 70800 tel: 596 939 530, 596 939 531

ZODP.PROJEKTANT: ING.ARCH.HELENA SALVETOVÁ	ZAK. ČÍSLO: U - 598
ZPRACOVATEL: ING.ARCH.HELENA SALVETOVÁ	
OBJEDNATEL: STATUTÁRNÍ MĚSTO OLOMOUC	DATUM: ŘÍJEN 2017