

REGULAČNÍ PLÁN TEICHMANNOVA - PEŠKOVA

NÁVRH PRO SPOLEČNÉ JEDNÁNÍ




















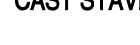




I.B.2. VÝKRES KONCEPCE DOPRAVY

1 : 2 000

LEGENDA:

 HRANICE ŘEŠENÉ PLOCHY

LEGENDA DOPRAVNÍCH PRVKŮ A PLOCH:

| STAV | NÁVRH | |
|---|---|--|
|  |  | SILNIČNÍ KOMUNIKACE, MÍSTNÍ RYCHLOSTNÍ / SBĚRNÉ KOMUNIKACE (MÍSTNÍ KOMUNIKACE I. / II. TŘÍDY) |
|  |  | MÍSTNÍ OBSLUŽNÉ KOMUNIKACE (MÍSTNÍ KOMUNIKACE III. TŘÍDY) |
|  |  | OBYTNÉ ZÓNY (MÍSTNÍ KOMUNIKACE IV. TŘÍDY) POZN.: dopravně zklidňující prvky budou řešeny v rámci prostoru místní komunikace |
|  |  | CHODNÍKY A STEZKY PRO CHODCE (MÍSTNÍ KOMUNIKACE IV. TŘÍDY) |
|  |  | PARKOVACÍ A ODSTAVNÉ PLOCHY |
|  |  | ZMĚNA VÝŠKOVÉ ÚROVNĚ VOZOVKY |
|  |  | ZASTÁVKY AUTOBUSOVÉ HROMADNÉ DOPRAVY OSOB |
|  |  | STAVBY OBČANSKÉHO VYBAVENÍ |
|  |  | STAVBY BYTOVÝCH DOMŮ |
|  |  | STAVBY PRO BYDLENÍ |
|  |  | STAVBY TECHNICKÉHO VYBAVENÍ |
|  |  | ČÁST STAVBY TECHNICKÉHO VYBAVENÍ NAVRŽENÁ |
|  |  | ČÁST STAVBY TECHNICKÉHO VYBAVENÍ NAVRŽENÁ |



PROJEKTOVÁ ČINNOST, URBANISMUS, ÚZEMNÍ PLÁNOVÁNÍ, EKOLOGIE, GIS

URBANISTICKÉ STŘEDISKO OSTRAVA, s.r.o.
 Ostrava s.r.o. Spartakovců 3, Ostrava-Poruba, 70800 tel: 596 939 530, 596 939 531

| | |
|--|---------------------|
| ZODP.PROJEKTANT: ING.ARCH.HELENA SALVETOVÁ | ZAK. ČÍSLO: U - 598 |
| ZPRACOVATEL: ING. VÁCLAV ŠKVAIN | DATUM: ŘÍJEN 2017 |
| OBJEDNATEL: STATUTÁRNÍ MĚSTO OLOMOUC | |