

# REGULAČNÍ PLÁN RP-23 SÍDLIŠTĚ NORSKÁ

NÁVRH PRO SPOLEČNÉ JEDNÁNÍ

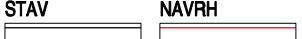







1 : 2 000


## I.B.1. HLAVNÍ VÝKRES

### LEGENDA:

-  HRANICE ŘEŠENÉ PLOCHY
-  HRANICE JEDNOTLIVÝCH DRUHŮ POZEMKŮ
-  POZEMKY DOPRAVNÍ INFRASTRUKTURY (P)
-  POZEMKY VEŘEJNÝCH PROSTRANSTVÍ - KOMUNIKACE (K)
-  POZEMKY VEŘEJNÝCH PROSTRANSTVÍ - PARKOVÁ ZELEŇ (PZ)
-  POZEMKY OBYTNÉ ZELENĚ (OZ)
-  POZEMKY STAVEB A ZAŘÍZENÍ OBČANSKÉHO VYBAVENÍ (OV1 - OV5)
-  POZEMKY BYTOVÝCH DOMŮ (BH, BH1)
-  POZEMKY STAVEB PRO BYDLENÍ (BI)
-  STAVBY OBČANSKÉHO VYBAVENÍ (A1 - A5)
-  STAVBY BYTOVÝCH DOMŮ (B, B1)
-  STAVBY PRO BYDLENÍ (C)
-  STAVBY ŘADOVÝCH GARÁŽÍ (D)
-  STAVBY TECHNICKÉHO VYBAVENÍ (E)
-  STAVBY NAVRŽENÉ K PŘESTAVBĚ (F1, F2)
-  LINIOVÁ ZELEŇ
-  SMĚRY VÝZNAMNÝCH POHLEDŮ
-  STAVEBNÍ HRANICE
-  SOCHAŘSKÉ DÍLO
-  NEMOVITÁ KULTURNÍ PAMÁTKA

### LEGENDA DOPRAVNÍCH PRVKŮ A PLOCH:

| STAV                                                                                 | NÁVRH                                                                                 | OPIS                                                                                                 |
|--------------------------------------------------------------------------------------|---------------------------------------------------------------------------------------|------------------------------------------------------------------------------------------------------|
|  |  | SILNIČNÍ KOMUNIKACE, MÍSTNÍ RYCHLOSTNÍ / SBĚRNÉ A OBSLUŽNÉ (MÍSTNÍ KOMUNIKACE I. / II. A III. TŘÍDY) |
|  |  | CHODNÍKY A STEZKY PRO CHODCE (MÍSTNÍ KOMUNIKACE IV. TŘÍDY)                                           |
|  |  | PARKOVACÍ A ODSTAVNÉ PLOCHY                                                                          |
|  |  | TRAMVAJOVÁ TRATĚ                                                                                     |



OSTRAVA s.r.o.

PROJEKTOVÁ ČINNOST, URBANISMUS, ÚZEMNÍ PLÁNOVÁNÍ, EKOLOGIE, GIS

**URBANISTICKÉ STŘEDISKO OSTRAVA, s.r.o.**

Spartakovců 3, Ostrava-Poruba, 70800  
tel: 596 939 530, 596 939 531

|                                            |                     |
|--------------------------------------------|---------------------|
| ZODP.PROJEKTANT: ING.ARCH.HELENA SALVETOVÁ | ZAK. ČÍSLO: U - 597 |
| ZPRACOVATEL: ING.ARCH.HELENA SALVETOVÁ     |                     |
| OBJEDNATEL: STATUTÁRNÍ MĚSTO OLOMOUC       | DATUM: ZÁŘÍ 2017    |

