

# REGULAČNÍ PLÁN RP-08 KOSMONAUTŮ

NÁVRH PRO SPOLEČNÉ JEDNÁNÍ

## II.B.1. KOORDINAČNÍ VÝKRES













1 : 2 000





### LEGENDA:

-  HRANICE ŘEŠENÉ PLOCHY
-  HRANICE JEDNOTLIVÝCH DRUHŮ POZEMKŮ
-  POZEMKY VEŘEJNÝCH PROSTRANSTVÍ - KOMUNIKACE (K)
-  POZEMKY VEŘEJNÝCH PROSTRANSTVÍ - PARKOVÁ ZELENĚ (PZ)
-  POZEMKY OBYTNÉ ZELENĚ (OZ)
-  POZEMKY STAVEB A ZAŘÍZENÍ OBČANSKÉHO VYBAVENÍ (OV)
-  POZEMKY BYTOVÝCH DOMŮ (BH)
-  STAVBY OBČANSKÉHO VYBAVENÍ (A1 - A4)
-  STAVBY BYTOVÝCH DOMŮ (B)







### LEGENDA DOPRAVNÍCH PRVKŮ A PLOCH:

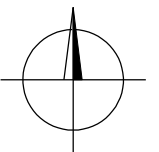
- | STAV  | NÁVRH   |   |
|---|---|---|
|  |  | TRAMVAJOVÁ TRATĚ  |
|  |  | MÍSTNÍ KOMUNIKACE SBĚRNÉ A OBSLUŽNÉ (MÍSTNÍ KOMUNIKACE II. A III. TŘÍDY),<br>CHODNÍKY A STEZKY PRO CHODCE (MÍSTNÍ KOMUNIKACE IV. TŘÍDY) |
|  |  | CHODNÍKY, STEZKY PRO CHODCE A CYKLISTY<br>(MÍSTNÍ KOMUNIKACE IV. TŘÍDY)   |
|  |  | PARKOVACÍ A Odstavné PLOCHY   |
|  |  | ORIENTAČNĚ VYMEZENÉ DOPRAVNÍ ZNAČENÍ  |
|  |  | JEDNOSMĚRNÝ PROVOZ  |

### LEGENDA VODNÍHO HOSPODÁŘSTVÍ:

- | STAV  |   |
|---|---|
|  | VODOVODNÍ ŘAD ULIČNÍ S OCHRANNÝM PÁSMEM (1,5 m)     |
|  | KANALIZAČNÍ STOKA ULIČNÍ S OCHRANNÝM PÁSMEM (1,5 m) |

### LEGENDA ENERGETIKY, SPOJŮ

- | STAV  |   |
|---|---|
|  | VEDENÍ VN 22 KV, ZEMNÍ KABELOVÉ VČETNĚ OCHRANNÉHO PÁSMÁ |
|  | NÍZKOTLAKÝ (NTL) PLYNOVOD VČETNĚ OCHRANNÉHO PÁSMÁ       |
|  | HORKOVOD (PRIMÁRNÍ SÍŤ) VČETNĚ OCHRANNÉHO PÁSMÁ         |
|  | DÁLKOVÝ OPTICKÝ KABEL                                   |
|  | TELEKOMUNIKAČNÍ ZAŘÍZENÍ                                |
|  | RADIORELEVÉ SPOJE                                       |



PROJEKTOVÁ ČINNOST, URBANISMUS, ÚZEMNÍ PLÁNOVÁNÍ, EKOLOGIE, GIS

**URBANISTICKÉ STŘEDISKO OSTRAVA, s.r.o.**

Ostrava s.r.o. Spartakovců 3, Ostrava-Poruba, 70800

tel: 596 939 530, 596 939 531

ZODP.PROJEKTANT:	ING.ARCH.HELENA SALVETOVÁ	ZAK. ČÍSLO:	U - 591
ZPRACOVATEL:	ING. ARCH. HELENA SALVETOVÁ, ING. VÁCLAV ŠKVAIN		
OBJEDNATEL:	STATUTÁRNÍ MĚSTO OLOMOUC	DATUM:	ZÁŘÍ 2017