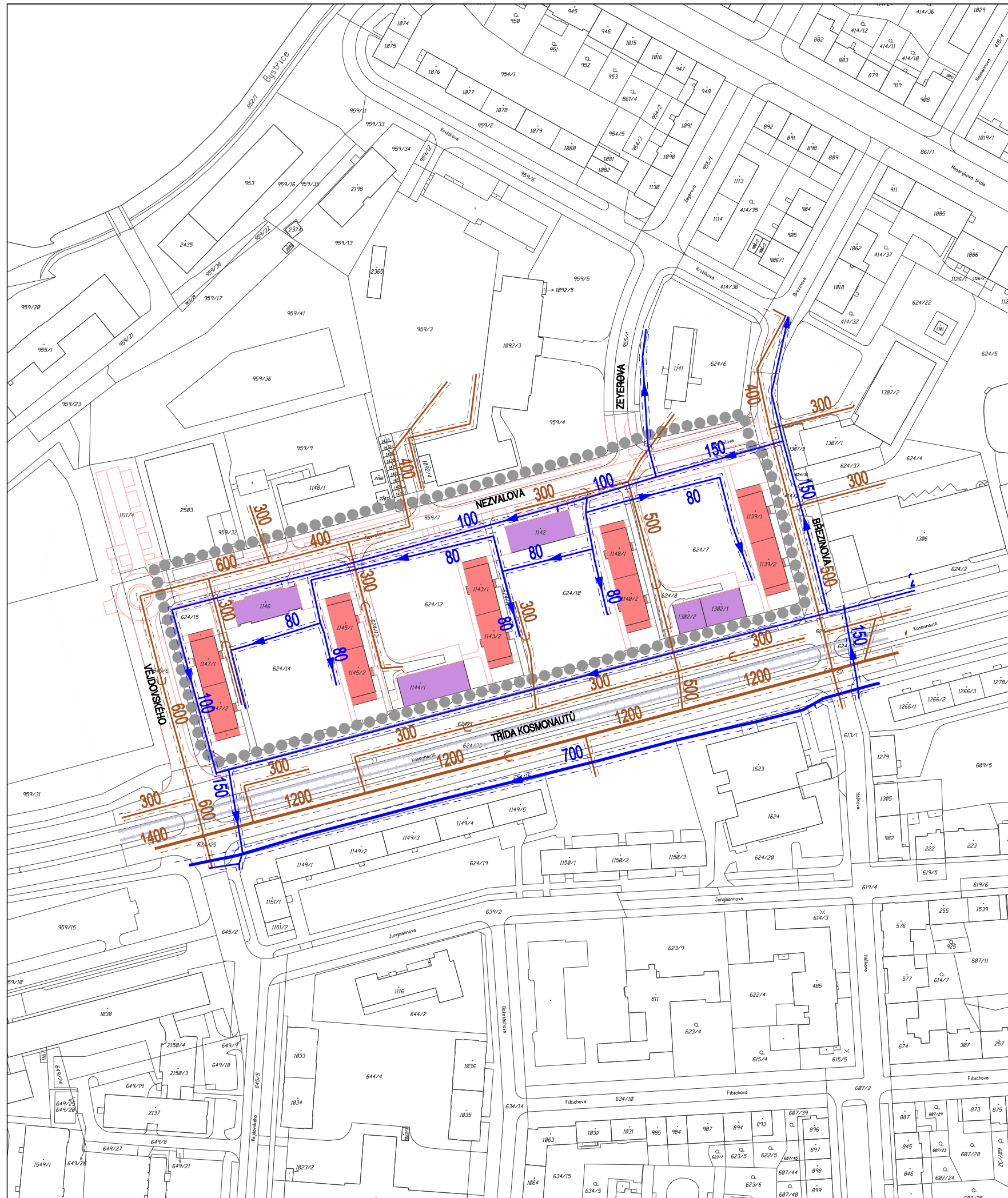


REGULAČNÍ PLÁN RP-08 KOSMONAUTŮ




NÁVRH PRO SPOLEČNÉ JEDNÁNÍ

I.B.3. VÝKRES KONCEPCE TECHNICKÉ INFRASTRUKTURY - VODNÍ HOSPODÁŘSTVÍ






1 : 2 000











LEGENDA:

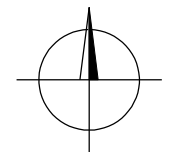
-  HRANICE ŘEŠENÉ PLOCHY
-  STAVBY OBČANSKÉHO VYBAVENÍ
-  STAVBY BYTOVÝCH DOMŮ

LEGENDA VODNÍHO HOSPODÁŘSTVÍ:

- STAV
-  VODOVODNÍ ŘAD HLAVNÍ S OCHRANNÝM PÁSMEM (2,5 m)
 -  VODOVODNÍ ŘAD ULIČNÍ S OCHRANNÝM PÁSMEM (1,5 m)
 -  KANALIZAČNÍ STOKA HLAVNÍ S OCHRANNÝM PÁSMEM (2,5 m)
 -  KANALIZAČNÍ STOKA VÝZNAMNÁ S OCHRANNÝM PÁSMEM (2,5 m)
 -  KANALIZAČNÍ STOKA ULIČNÍ S OCHRANNÝM PÁSMEM (1,5 m)

LEGENDA DOTYČNÝCH ÚZEMNÍCH ÚSTUPŮ:

- | STAV | NÁVRH | |
|---|---|---|
|  |  | TRAMVAJOVÁ TRÁŤ |
|  |  | MÍSTNÍ KOMUNIKACE SBĚRNÉ A OBSLUŽNÉ (MÍSTNÍ KOMUNIKACE II. A III. TŘÍDY),
CHODNÍKY A STEZKY PRO CHODCE (MÍSTNÍ KOMUNIKACE IV. TŘÍDY) |
|  |  | CHODNÍKY, STEZKY PRO CHODCE A CYKLISTY
(MÍSTNÍ KOMUNIKACE IV. TŘÍDY) |
|  |  | PARKOVACÍ A ODSTAVNÉ PLOCHY |



PROJEKTOVÁ ČINNOST, URBANISMUS, ÚZEMNÍ PLÁNOVÁNÍ, EKOLOGIE, GIS

URBANISTICKÉ STŘEDISKO OSTRAVA, s.r.o.

OSTRAVA s.r.o. Spartakovců 3, Ostrava-Poruba, 70800

tel: 596 939 530, 596 939 531

ZODP.PROJEKTANT:	ING.ARCH.HELENA SALVETOVÁ	ZAK. ČÍSLO:	U - 591
ZPRACOVATEL:	ING.ARCH.HELENA SALVETOVÁ		
OBJEDNATEL:	STATUTÁRNÍ MĚSTO OLOMOUC	DATUM:	ZÁŘÍ 2017