

LEGENDA - SEGREGAČNÍ OPATŘENÍ

STUDIE - ITI

STUDIE - OLOMOUCKÝ KRAJ



STEZKY PRO CYKLISTY (C 8)



STEZKY PRO CHODCE A CYKLISTY
SE SPOLEČNÝM PROVOZEM (C 9)



STEZKY PRO CHODCE A CYKLISTY
S ODDĚLENÝM PROVOZEM (C 10)



STEZKY PRO CHODCE S POVOLENÝM
VJEZDEM CYKLISTŮ (C 7 + E 13)



KOMUNIKACE S VYLOUČENÍM
MOTOROVÉ DOPRAVY (B 11)

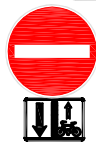
LEGENDA - INTEGRAČNÍ OPATŘENÍ

STUDIE - ITI

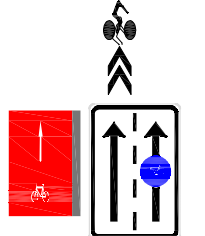
STUDIE - OLOMOUCKÝ KRAJ



ZKLIDNĚNÁ KOMUNIKACE - ZÓNA 30, OBYTNÁ ZÓNA



OBOUSMĚRNÝ PROVOZ CYKLISTŮ V
JEDNOSMĚRNÝCH KOMUNIKACÍCH (E12)



PIKTOGRAMOVÉ KORIDORY
PRO CYKLISTY (V20)




VYHRAZENÉ JÍZDNÍ PRUHY PRO
CYKLISTY (V14 + IP 20)



ZREALIZOVANÁ CYKLISTICKÁ KOMUNIKACE



SILNICE II. A III. S MINIMÁLNÍM DOPRAVNÍM ZATÍŽENÍM
VEŘEJNĚ PŘÍSTUPNÁ ÚČELOVÁ KOMUNIKACE



VAZBA NA VEŘEJNOU OSOBNÍ DOPRAVU



HRANICE ITI OLOMOUCKÉ AGLOMERACE

K.Ú. KONICE



NÁZEV KATASTRÁLNÍHO ÚZEMÍ ZAČLENĚNÉHO V ÚZEMÍ ITI

K.Ú. BOUZOV



HRANICE KATASTRÁLNÍHO ÚZEMÍ ZAČLENĚNÉHO V ÚZEMÍ ITI

NÁZEV KATASTRÁLNÍHO ÚZEMÍ VNĚ ÚZEMÍ ITI

HRANICE KATASTRÁLNÍHO ÚZEMÍ VNĚ ÚZEMÍ ITI