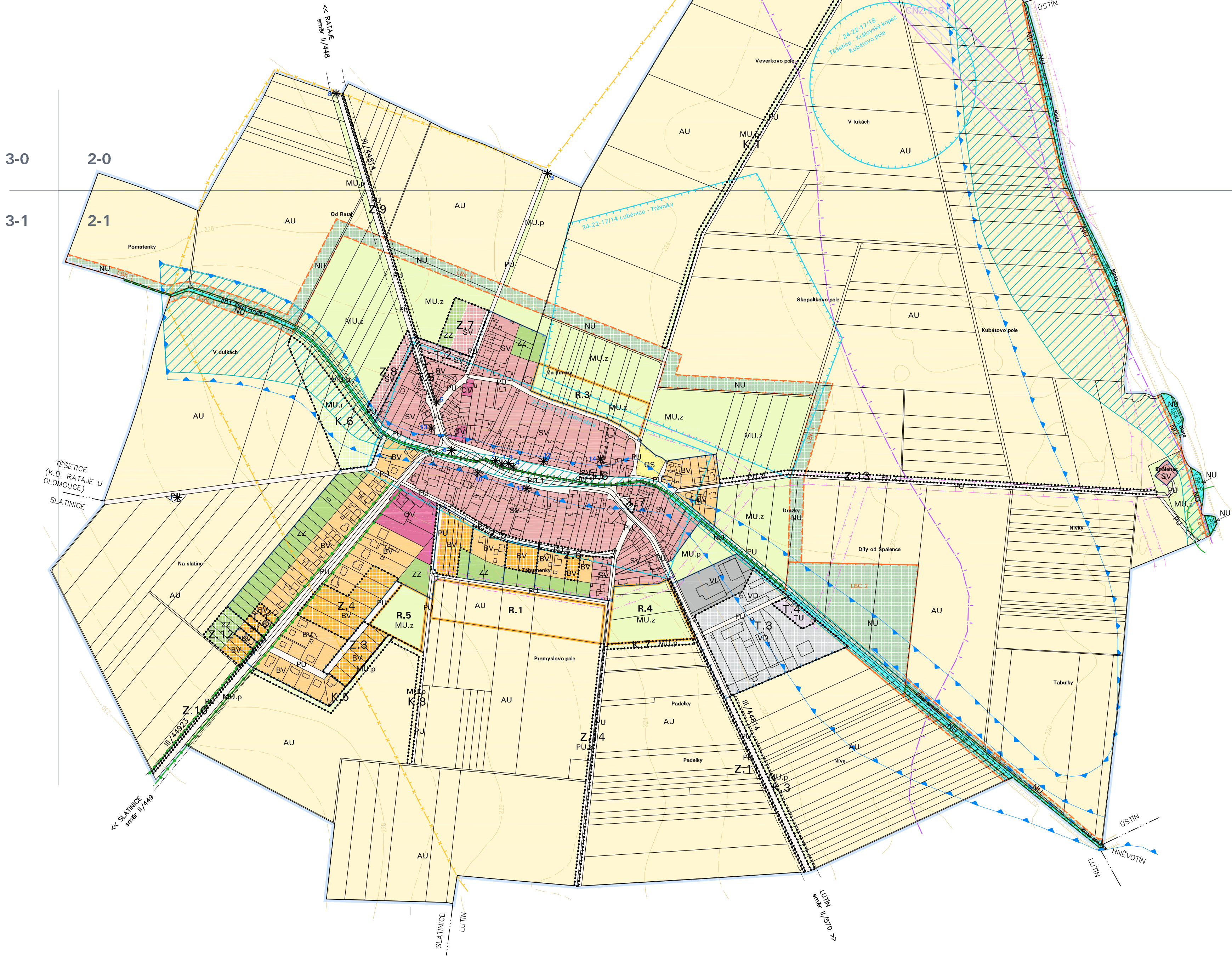


Změna č.1 Územního plánu Luběnice

II.A. KOORDINAČNÍ VÝKRES



PLOCHY S ROZDÍLNÝM ZPŮSOBEM VYUŽITÍ

STAV	NÁVRH	ÚZEMNÍ REZERVA
SV	SV	SMÍŠENÉ OBYTNÉ VENKOVSKÉ
BV	BV	R. 1 BYDLNÍ VENKOVSKÉ
OV		OBČANSKÉ VYBAVENÍ VEŘEJNÉ
OS		OBČANSKÉ VYBAVENÍ SPORT
VL		VÝROBA LEHKÁ
	VD	VÝROBA DROBNÁ A SLUŽBY
	TU	TECHNICKÁ INFRASTRUKTURA VŠEOBECNÁ
PU	PU	VEŘEJNÁ PROSTRANSTVÍ VŠEOBECNÁ
PU.1	PU.1	VEŘEJNÁ PROSTRANSTVÍ VŠEOBECNÁ – NÁVES
	PU.z	VEŘEJNÁ PROSTRANSTVÍ VŠEOBECNÁ – ZELENĚ
ZZ	ZZ	ZELENĚ ZAHRADNÍ A SADOVÁ
NU	NU	PŘÍRODNÍ VŠEOBECNÉ
MU.p	MU.p	SMÍŠENÉ KRAJINNÉ VŠEOBECNÉ – PŘÍRODNÍ PRIORITY
MU.z		SMÍŠENÉ KRAJINNÉ VŠEOBECNÉ – ZEMĚDĚLSTVÍ EXTENZIVNÍ
	MU.r	SMÍŠENÉ KRAJINNÉ VŠEOBECNÉ – REKREACE NEPOBYTOVÁ
AU		ZEMĚDĚLSKÉ VŠEOBECNÉ







LIMITY A OMEZENÍ VE VYUŽITÍ ÚZEMÍ

	OCHRANNÉ PÁSMO SILNICE III. TŘÍDY S POPISEM
	OCHRANNÉ PÁSMO NADZEMNÍHO VEDENÍ ELEKTŘINY VN A VVN
	OCHRANNÉ PÁSMO POZEMKŮ PLNÍCÍCH FUNKCI LESA
	VÝZNAMNÝ KRAJINNÝ PRVEK REGISTROVANÝ – HRUŠŇOVÁ ALEJ
	VODNÍ TOKY (VKP ZE ZÁKONA)
	HRANICE ZÁPLAVOVÉHO ÚZEMÍ
	AKTIVNÍ ZÓNA ZÁPLAVOVÉHO ÚZEMÍ
	PROGNOZNÍ ZDROJ ŠTERKOPÍSKU 9101000 LUBĚNICE–LUTÍN–HNĚVOTÍN
	SPECIFICKÁ OBLAST ST6
	ARCHEOLOGICKÝ VÝZNAMNÝ LOKALITY ÚZEMNÍ S ARCHEOLOGICKÝMI NÁLEZY (UAN I)
	VRSTEVNICE
	PAMÁTKY MÍSTNÍHO VÝZNAMU

1-kaple P.Marie, 2-socha Sv.Jana Nepom., 3-socha Madony s dítětem, 4-pomník obětem 1.sv.války, 5-socha P.Marie, 6-7-8-9-kříž, 10-11-12-arkádové náspí, 13-14-rodný dům významných občanů

- CELÉ SPRÁVNÍ ÚZEMÍ LEŽÍ V CHRÁNĚNÉ OBLASTI PŘÍROZNÉ AKUMULACE VOD (CHOPAV) KVARTÉRY ŘEKY MORAVY
- CELÉ SPRÁVNÍ ÚZEMÍ PATŘÍ MEZI ZNANÉLÉ OBLASTI
- CELÉ ÚZEMÍ OBCE JE EVIDOVÁNÁ JAKO ÚZEMÍ S ARCHEOLOGICKÝMI NÁLEZY 3.KATEGORIE (ve smyslu §22, odst.2, zák.č.20 / 1987 Sb., o státní památkové péči, ve znění pozdějších předpisů)
- CELÉ SPRÁVNÍ ÚZEMÍ JE ZAJMOVÁNÝ ÚZEMÍM MINISTERSTVA OBRANY ČR Z HLEDISKA POVOLOVÁNÍ VYUŽÍVÁNÝCH DRUHŮ STAVEB


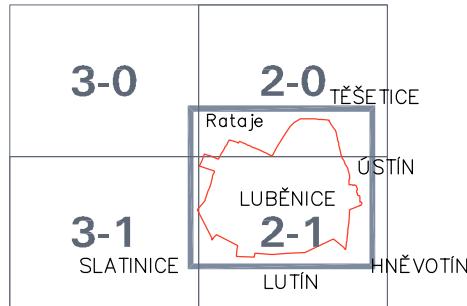
HRANICE ÚZEMÍ A PLOCH

	ŘEŠENÉ ÚZEMÍ
	ZASTAVĚNÉ ÚZEMÍ
	Z.x ZASTAVITELNÁ PLOCHA
	T.x TRANSFORMAČNÍ PLOCHA
	K.x PLOCHA ZMĚNY V KRAJINĚ
	KORIDOR Z NADŘÁZENÉ DOKUMENTACE PRO TECHNICKOU INFRASTRUKTURU VEDENÍ 400kV KRASÍKOV—PROSENIČE – PŘESTAVBA STÁVAJÍCÍHO VEDENÍ NA DVOJITÉ VČ. ROZŠÍŘENÍ ROZVODNY PROSENIČE

ÚZEMNÍ SYSTÉM EKOLOGICKÉ STABILITY

STAV	NÁVRH	
LBK	LBK	LOKÁLNÍ BIOCENTRUM
LBC	LBC	LOKÁLNÍ BIOKORIDOR
		INTERAKČNÍ PRVEK

KLAD MAPOVÝCH SEKCI
MĚŘÍTKA 1:5000



OZNACENÍ DOKUMENTACE:	Změna č. 1 Územního plánu Luběnice	MĚŘÍTKO: 1:5000
OBJEDNATEL:	OBC LUBĚNICE	
PORÍZOVATEL:	MAGISTRÁT MĚSTA OLOMOUCE	DATUM:
ZODPOVĚDNÝ PROJEKTANT:	Ing. arch. KATEŘINA BUCHOVÁ, autorizovaný architekt ČKA 3017	9 / 2025