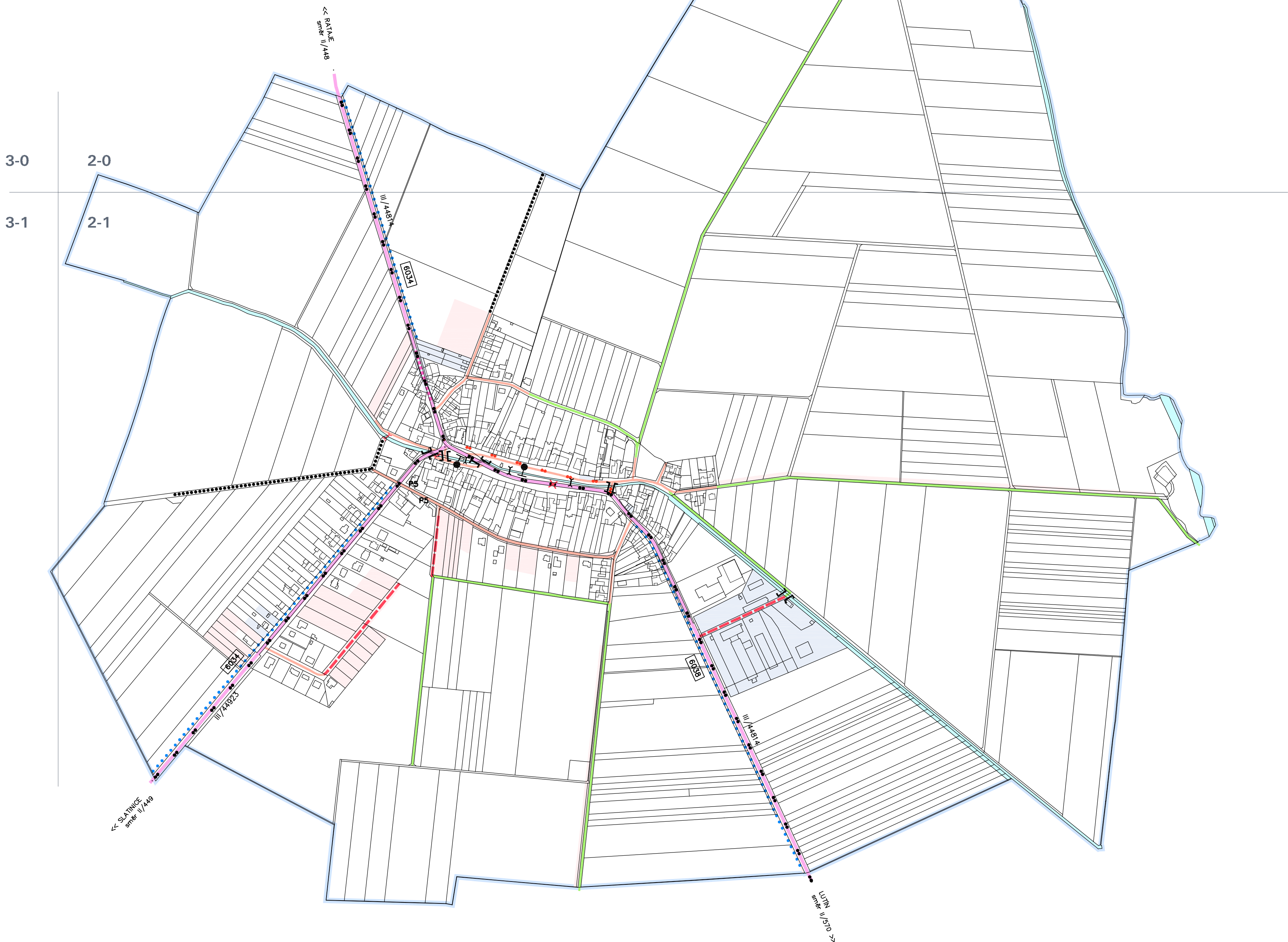
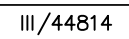

















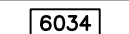

























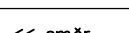







I.B1. KONCEPCE DOPRAVY



DOPLŇUJÍCÍ ÚDAJE

STAV	NÁVRH
	
	
	
	
	
	
	
	
	
	
	
	
	
	
	
	
	
	
	
	
	
	
	
	

KONCEPCE DOPRAVY

STAV	NÁVRH	
		SILNICE III. TŘÍDY S PŘESTAVBOU VEŘEJNEHO PROSTRANSTVÍ
		MÍSTNÍ KOMUNIKACE
		SAMOSTATNÉ CYKLOSTEZKY V TRASE CYKLOTRAS
		CYKLOTRASY (ZNAČENÉ S ČÍSLEM)

– NÁVRHEM SAMOSTATNÝCH CYKLOSTEZEK SE NA NĚ PŘEVÁDĚJÍ ÚSEKY STÁVAJÍCÍCH CYKLOTRAS VEDENÝCH PO VOZIDLOVÝCH KOMUNIKACÍCH


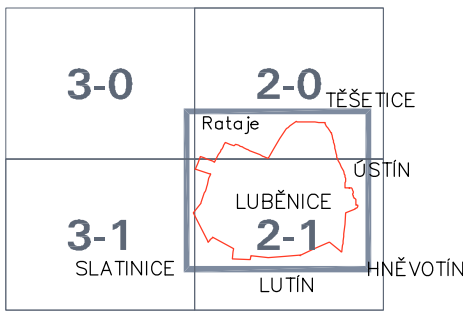
RASY DOPRAVNÍ INFRASTRUKTURY JSOU ZAKRESLENY VE VÝKRESE SCHEMATICKY

HRANICE ÚZEMÍ A PLOCHY

	ŘEŠENÉ ÚZEMÍ
	ZASTAVITELNÁ PLOCHA
	TRANSFORMAČNÍ PLOCHA

KLAD MAPOVÝCH SEKCI

MĚŘÍTKA 1:5000



OZNAČENÍ DOKUMENTACE:	Územní plán Luběnice ve znění Změny č.1	MĚŘITKO: 1:5000
OBJEDNATEL:	OBEC LUBĚNICE	
PŘÍZVOKATEL:	MAGISTRÁT MĚSTA OLOMOUCE	DATUM: 10 / 2025
ZODPOVĚDNÝ PROJEKTANT:	Ing. arch. KATEŘINA BUSCHOVÁ, autorizovaný architekt ČKA 3017	