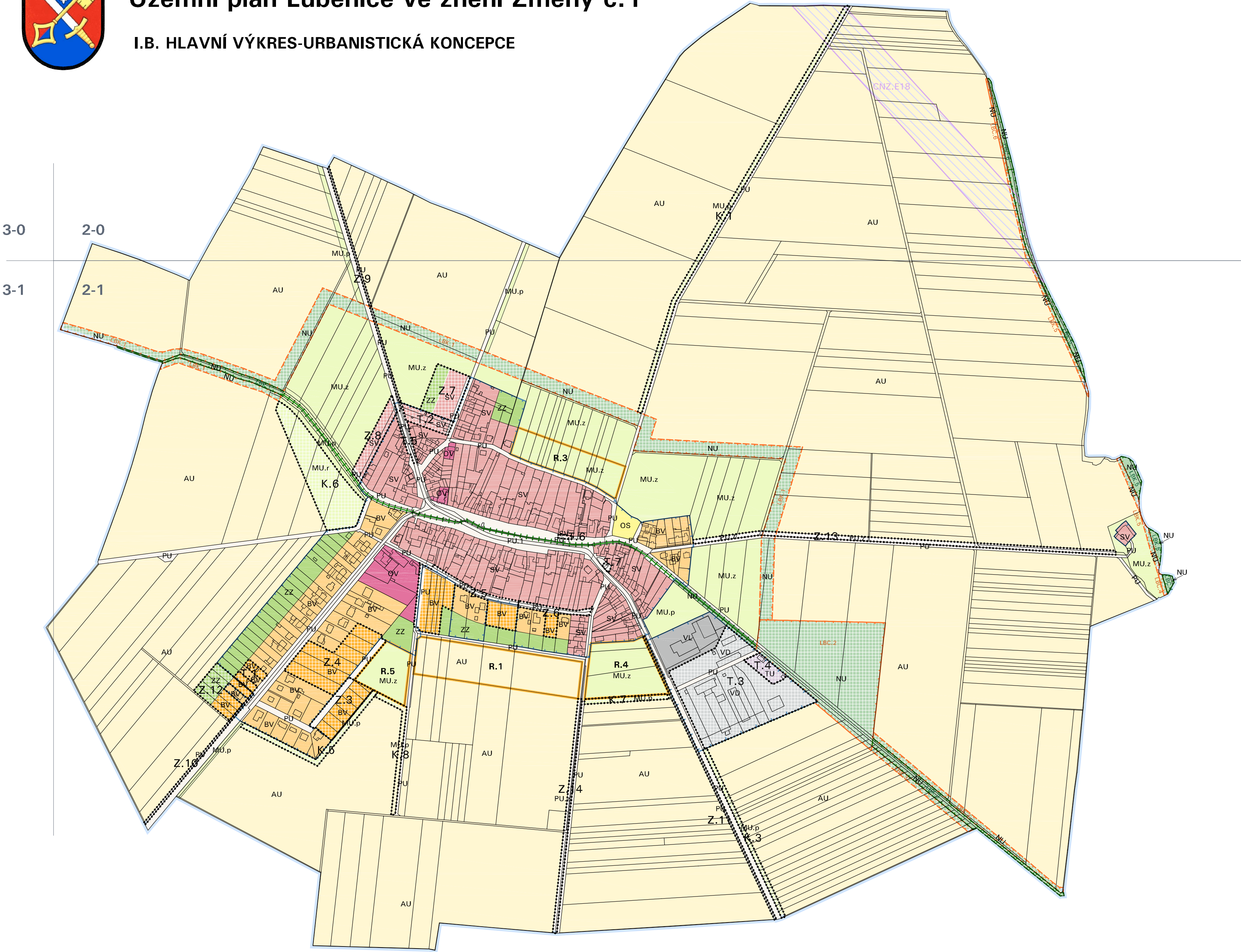




Územní plán Luběnice ve znění Změny č.1

I.B. HLAVNÍ VÝKRES-URBANISTICKÁ KONCEPCE



PLOCHY S ROZDÍLNÝM ZPŮSOBEM VYUŽITÍ

STAV	NÁVRH	ÚZEMNÍ REZERVA	
SV	SV		SMÍŠENÉ OBYTNÉ VENKOVSKÉ
BV	BV	R.1	BYDLENÍ VENKOVSKÉ
OV			OBČANSKÉ VYBAVENÍ VEŘEJNÉ
OS			OBČANSKÉ VYBAVENÍ SPORT
VL			VÝROBA LEHKÁ
	VD		VÝROBA DROBNÁ A SLUŽBY
	TU		TECHNICKÁ INFRASTRUKTURA VŠEOBECNÁ
PU	PU		VEŘEJNÁ PROSTRANSTVÍ VŠEOBECNÁ
PU.1	PU.1		VEŘEJNÁ PROSTRANSTVÍ VŠEOBECNÁ – NÁVES
	PU.z		VEŘEJNÁ PROSTRANSTVÍ VŠEOBECNÁ – ZELENĚ
ZZ	ZZ		ZELENĚ ZAHRADNÍ A SADOVÁ
NU	NU		PŘÍRODNÍ VŠEOBECNÉ
MU.p	MU.p		SMÍŠENÉ KRAJINNÉ VŠEOBECNÉ – PŘÍRODNÍ PRIORITY
MU.z			SMÍŠENÉ KRAJINNÉ VŠEOBECNÉ – ZEMĚDĚLSTVÍ EXTENZIVNÍ
	MU.r		SMÍŠENÉ KRAJINNÉ VŠEOBECNÉ – REKREACE NEPOBYTOVÁ
AU			ZEMĚDĚLSKÉ VŠEOBECNÉ


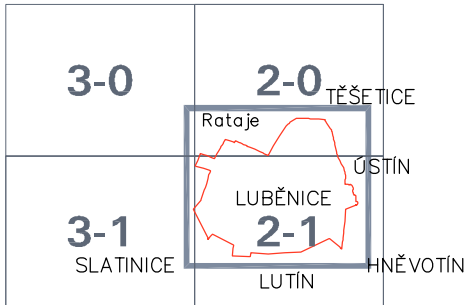
HRANICE ÚZEMÍ A PLOCH

	ŘEŠENÉ ÚZEMÍ
	ZASTAVĚNÉ ÚZEMÍ
Z.x	ZASTAVITELNÁ PLOCHA
T.x	TRANSFORMAČNÍ PLOCHA
K.x	PLOCHA ZMĚNY V KRAJINĚ
CNZ.E18	KORIDOR Z NADŘÁZENÉ DOKUMENTACE PRO TECHNICKOU INFRASTRUKTURU VEDENÍ 400kV KRASÍKOV–PROSEHNICE – PŘESTAVBA STÁVAJÍCÍHO VEDENÍ NA DVOJITÉ VČ. ROZŠÍŘENÍ ROZVODNY PROSEHNICE

ÚZEMNÍ SYSTÉM EKOLOGICKÉ STABILITY

STAV	NÁVRH	
LBK	LBK	LOKÁLNÍ BIOCENTRUM
LBC	LBC	LOKÁLNÍ BIOKORIDOR
		INTERAKČNÍ PRVEK

KLAD MAPOVÝCH SEKCI MĚŘITKA 1:5000



OZNACENÍ DOKUMENTACE:	Územní plán Luběnice ve znění Změny č.1	MĚŘITKO: 1:5000
OBJEDNATEL:	OBEC LUBĚNICE	
PORÍZOVATEL:	MAGISTRÁT MĚSTA OLOMOUCE	DATUM: 10 / 2025
ZODPOVĚDNÝ PROJEKTANT:	Ing. arch. KATEŘINA BUSCHOVÁ, autorizovaný architekt ČKA 3017	