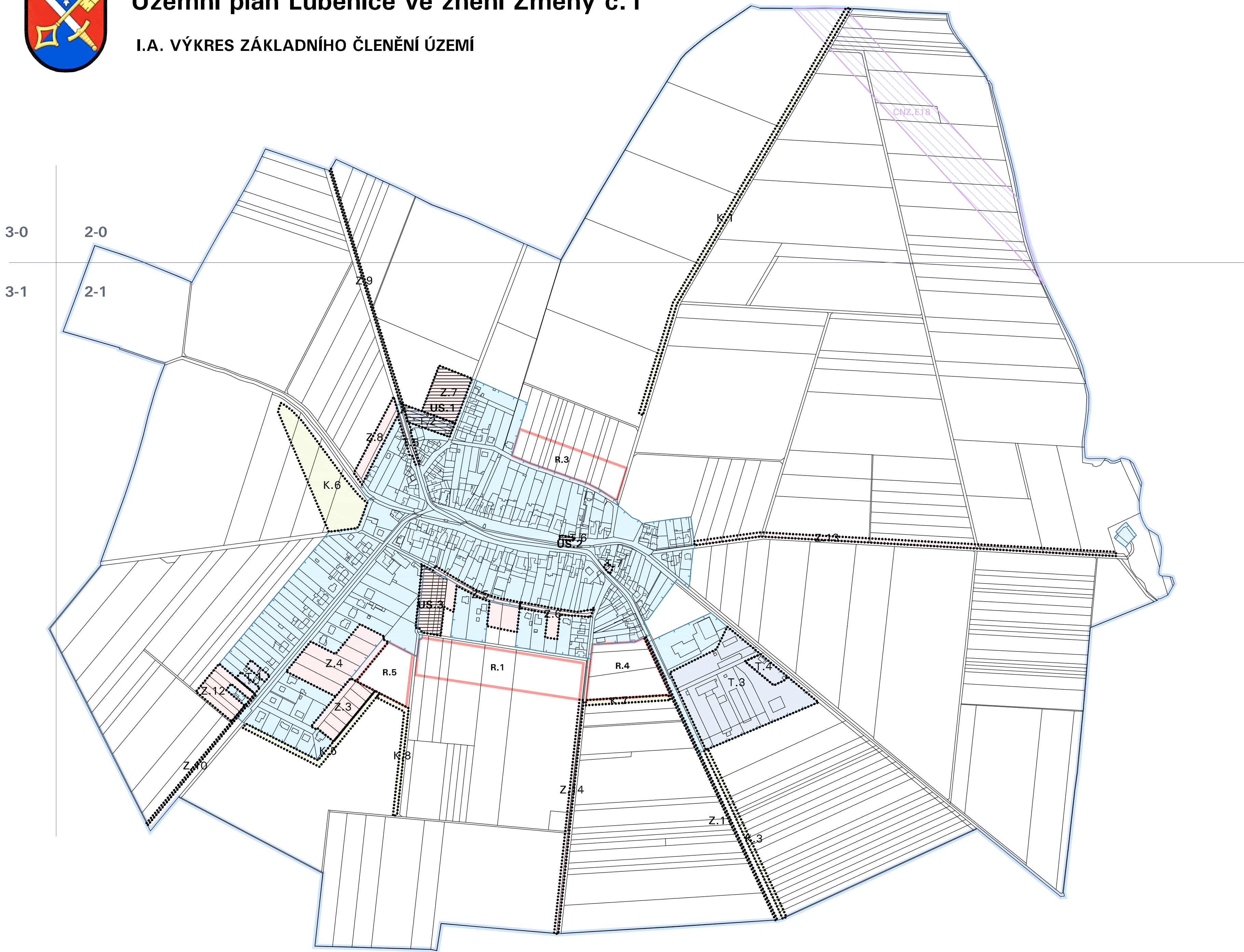




# Územní plán Luběnice ve znění Změny č.1


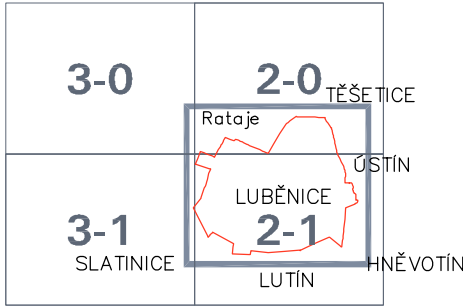
## I.A. VÝKRES ZÁKLADNÍHO ČLENĚNÍ ÚZEMÍ



### HRANICE ÚZEMÍ A PLOCH

	ŘEŠENÉ ÚZEMÍ
	ZASTAVĚNÉ ÚZEMÍ
	Z.x ZASTAVITELNÁ PLOCHA
	T.x TRANSFORMAČNÍ PLOCHA
	K.x PLOCHA ZMĚNY V KRAJINĚ
	CNZ.E18 KORIDOR Z NADŘAŽENÉ DOKUMENTACE PRO TECHNICKOU INFRASTRUKTURU VEDENÍ 400kV KRASÍKOV–PROSENICE – PŘESTAVBA STÁVAJÍCÍHO VEDENÍ NA DVOJITÉ VČ. ROZŠÍŘENÍ ROZVODNY PROSENICE
	R.x ÚZEMNÍ REZERVA
	US.x PLOCHA PODMÍNĚNÁ ZPRACOVÁNÍM ÚZEMNÍ STUDIE

### KLAD MAPOVÝCH SEKCI MĚŘÍTKA 1:5000



OZNAČENÍ DOKUMENTACE:	Územní plán Luběnice ve znění Změny č.1	MĚŘÍTKO: 1:5000
OBJEDNATEL:	OBEC LUBĚNICE	
PORÍZOVATEL:	MAGISTRÁT MĚSTA OLOMOUCE	DATUM: 10 / 2025
ZODPOVĚDNÝ PROJEKTANT:	Ing. arch. KATEŘINA BUSCHOVÁ, autorizovaný architekt ČKA 3017	