



## LEGENDA

ZÁVAZNÉ JEVY

- hranice zastavěného území k 26. 1. 2024

zastavitelné plochy s indexem

plochy přestavby s indexem

### ČÁST ÚP S PRVKY REGULAČNÍHO PLÁNU

vymezení části územního plánu s prvky regulačního plánu

stavební čára uzavřená

stavební čára otevřená





stavební čára volná

rozhraní typu stavební čáry

pěší propojení veřejných prostranství

veřejné prostranství vymezené bodem

## INFORMATIVNÍ JEVY

- |   |   |
|---|---|
|  | hranice správního území obce                                |
|  | hranice katastrálního území                                 |
|  | katastrální mapa  |
|  | vrstevnice, morfologie                                      |
| pozn.   | kresba mimo správní území obce Krčmaň je pouze informativní |

420/18

Záznam o účinnosti

Název územního plánu:	Změna č. 1 územního plánu
Správní orgán, který územní plán vydal:	Křmčák
Datum nabytí účinnosti:	Zastupitelstvo obce Křmčák
Pořizovatel:	Magistrát města Olomouce Odbor územního plánování
<p>Číslo:</p> <p>Oprávněná úřední osoba pořizovatele</p> <p>Jméno a příjmení:</p> <p>Funkce:</p> <p>Podpis:</p>	
	<p>Mgr. Anna Šatníková, Ph.D. vedoucí odboru</p>

Změna č. 1 územního plánu Krčmaň

Objednatel:	Obec Krčmář
Porizovatel:	Magistrát města Olomouce
Zhotovitel:	gogolák + grasse s.r.o.
	Jaurisova 515/4
	140 00 Praha 4
Zodpovědný projektant:	Ing. arch. Lukáš Grasse
	ČKA 04642

název výkresu:		datum:	měřítko:	číslo výkresu:
Hlavní výkres podmínky prostorového uspořádání - prvky regulačního plánu		04/2025	1:2 000	02