











LEGENDA

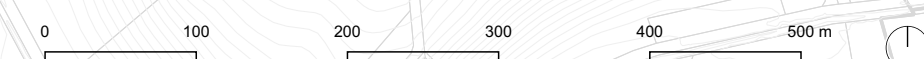
ZÁVAZNÉ JEVY

	hranice zastavěného území k 26. 1. 2024
	zastavitelné plochy s indexem
	plochy přestavby s indexem
	plochy změn v krajině s indexem
	plocha s podmínkou územní studie
	část územního plánu s prvky regulačního plánu

INFORMATIVNÍ JEVY

	hranice správního území obce
	hranice katastrálního území
	katastrální mapa
	vrstevnice, morfologie

pozn. kresba mimo správní území obce Krčmaň je pouze informativní



Záznam o účinnosti

Název územního plánu:	Změna č. 1 územního plánu
Správní orgán, který územní plán vydal:	Křičmaň
Datum nabytí účinnosti:	Zastupitelstvo obce Křičmaň
Poživovatel:	Magistrát města Olomouce Odbor územního plánování
Oprávněná úřední osoba poživovatele	
Jméno a příjmení:	Mgr. Anna Šatníková, Ph.D.
Funkce:	vedoucí odboru
Podpis:	

Změna č. 1 územního plánu Krčmaň

Objednatel:	Obec Krčmář
Pořizovatel:	Magistrát města Olomouce
Zhotovitel:	společnost gogolák + grasse s.r.o. Jaurisova 515/4 140 00 Praha 4
Zodpovědný projektant:	Ing. arch. Lukáš Grasse ČKA 04642

autorizační razítko

Výkres základního členění území

810/591
04/2025 1:5 000