















B

VARIANTA - NOVOSTAVBA OBJEKTU OBČANSKÉ VYBAVENOSTI NAVRŽENA JAKO SOLITÉRNÍ OBJEKT V ZAHRADĚ MATEŘSKÉ ŠKOLY VÝKRES FUNKČNÍ A PROSTOROVÉ REGULACE

-  PLOCHA OBSLUŽNÝCH VOZIDLOVÝCH KOMUNIKACÍ (ŽIVIČNÝ KOBEREC) A PLOCHA ZPEVNĚNÝCH PLOCH VJEZDŮ K JED. NOTLIVÝM OBJEKTŮM (ŽULOVÁ A BETONOVÁ KOSTKA)
-  PLOCHA NAVRŽENÝCH ZPEVNĚNÝCH PLOCH PARKOVIŠŤ (ŽULOVÁ, RESP. BETONOVÁ KOSTKA)
-  PLOCHA PĚŠÍCH KOMUNIKACÍ - BET. KOSTKA (event. BET. DLAŽBA)
-  PLOCHY VEŘEJNÉ ZELENĚ - TRÁVNÍK, VZROSTLÉ A NOVĚ VYSÁZENÉ STROMY, DOPROVODNÁ ZELEN KOMUNIKACÍ
-  PLOCHY VYHRAZENÉ ZELENĚ - AREÁLY MATEŘSKÉ A ZÁKLADNÍ ŠKOLY
-  POŽÁRNÍ NÁDRŽ - RYBNÍČEK
- A** ZPEVNĚNÁ PLOCHA PRO POŘADÁNÍ KULTURNÍCH A SPOLEČENSKÝCH AKCÍ
- B** PLOCHA VYHRAZENÁ PRO UMÍSTĚNÍ KONTEJNERŮ SEPAROVANÉHO ODPADU
-  OBJEKT RODINNÉHO DOMU - PŮVODNÍ ZÁSTAVBA - (PŘEVÁŽNĚ 1.5 PODLAŽÍ + PODKROVÍ)
-  OBJEKT OBČANSKÉ A TECHNICKÉ VYBAVENOSTI - ① ZÁKLADNÍ ŠKOLA ② MATEŘSKÁ ŠKOLKA ③ PRODEJNA
- ④ OBJEKT HASIČSKÉ ZBRŮJNICE ⑤ HOSPODA ⑥ AUTOBUSOVÁ ZASTÁVKA ⑦ POŽÁRNÍ NÁDRŽ (RYBNÍČEK)
- ⑧ MÍSTO PRO UMÍSTĚNÍ PLAKÁTOVACÍ PLOCHY NA INFORMAČNÍM SLOUPU ⑨ MÍSTO PRO UMÍSTĚNÍ VELKOPLOŠNÉ PLAKÁTOVACÍ PLOCHY ⑩ ODOČINKOVÝ PROSTOR SE SEDACÍMI ZÍDKAMI, NOVÝ CHODNÍK
- ⑪ PONECHANÉ SOUČASNÉ ZÁLIVY AUTOBUSOVÝCH ZASTÁVEK A PŘECHOD PRO CHODCE V BLÍZKOSTI ZASTÁVKY S ČEKÁRNOU
- ⑫ NEVYUŽÍVANÝ AUTOBUSOVÝ ZÁLIV - NAVRŽENÝ KE ZRUŠENÍ, JEHO ZPEVNĚNÁ PLOCHA BUDE VYUŽITA K PODÉLNĚMU PARKOVÁNÍ OSOBNÍCH AUT A PRO VJEZDY K JEDNOTLIVÝM OBJEKTŮM NA NÁVSI
- ⑬ REDUKCE (ZŮŽENÍ) SOUČASNÉ ZPEVNĚNÉ POJÍZDNÉ PLOCHY - ÚPRAVA NA JEDNOSMĚRNOU KOMUNIKACI V ŠÍŘCE 4,5 m, VYBUDOVÁNÍ PARKOVACÍCH ZÁLIVŮ PRO PODÉLNÉ STÁNÍ A ZPEVNĚNÉ PLOCHY PRO SEPAROVANÝ ODPADEK, ZBYLOU PLOCHU UPRAVIT ZATRAVNĚNÍM A DOPLNIT VÝSADBOU STROMOŘADÍ
- ⑭ ÚPRAVA TVARU A TRASY POJÍZDNÉ PLOCHY - VYBUDOVÁNÍ OBOUSMĚRNÉ KOMUNIKACE ŠÍŘKY 6m S CHODNÍKEM TRASOVÁNO PODÉL OLOCENÍ ZAHRADY ZÁKLADNÍ ŠKOLY, S PARKOVACÍMI ZÁLIVY PRO KOLMÉ STÁNÍ OSOBNÍCH AUT
-  NAVRŽENÝ OBJEKT NOVOSTAVBY - VÍCEÚČELOVÉHO KULTURNÍHO DOMU - JEDNOPODLAŽNÍ STAVBA S MOŽNOU ČÁSTEČNOU VESTAVBOU DO PODTŘEŠNÍHO PROSTORU
- ⑮ HLAVNÍ VSTUP DO NOVÉHO NAVRŽENÉHO OBJEKTU OBČANSKÉ VYBAVENOSTI - ZPEVNĚNÁ PLOCHA ORIENTOVANÁ DO NÁVSI
- ⑯ PONECHÁNÍ PŮVODNÍHO (HISTORICKÉHO) OPLOCENÍ AREÁLU MŠ S PŮVODNÍM SITUOVÁNÍM VSTUPU A VJEZDU DO AREÁLU
-  SOUČASNÁ PARCELACE DLE KATASTRÁLNÍ MAPY
-  NOVĚ NAVRŽENÉ ÚPRAVY - PARCELACE
-  NAVRŽENÁ STAVEBNÍ ČÁRA NAVAZUJE NA SOUČASNOU ZÁSTAVBU
-  PŮVODNÍ DŘEVINA - ZACHOVAT
-  NOVĚ NAVRŽENÁ VÝSADBA - DŘEVINA

